
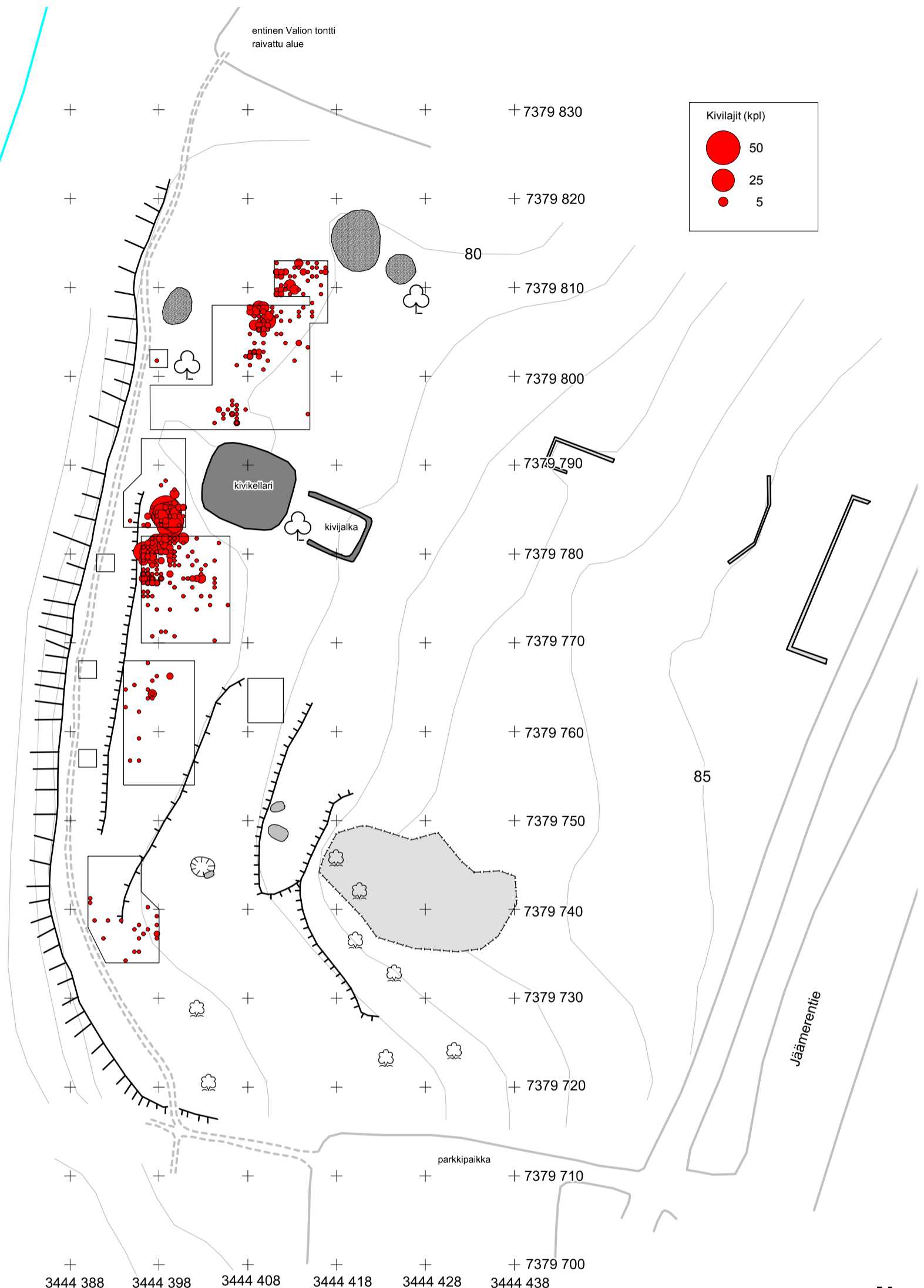


- kaivausalue 2013
- kiviröykkiö (raivausjätettä?)
- resentti rakennusjännös (kartoitettu)
- resentti rakennusjännös (kantakartasta)

- maakivi
- kallio
- törmä
- oja
- maakuoppa
- polku
- puu, pensas
- kiintopiste

<b>ROVANIEMI KOSKENNISKA 699010063</b>  <b>Petro Pesonen 2013</b>		Levintäkartta Keramiikka painon mukaan  mk 1:500	
piirt. Johanna Seppä 2012 digit. Johanna Seppä 2013 pohjana Rovaniemen kaupungin kantakartta		Koord.: KKJ, kaista 3 Korkeus: N60	kartta 2
MUSEOVIRASTO ARKEOLOGISET KENTTÄPALVELUT			

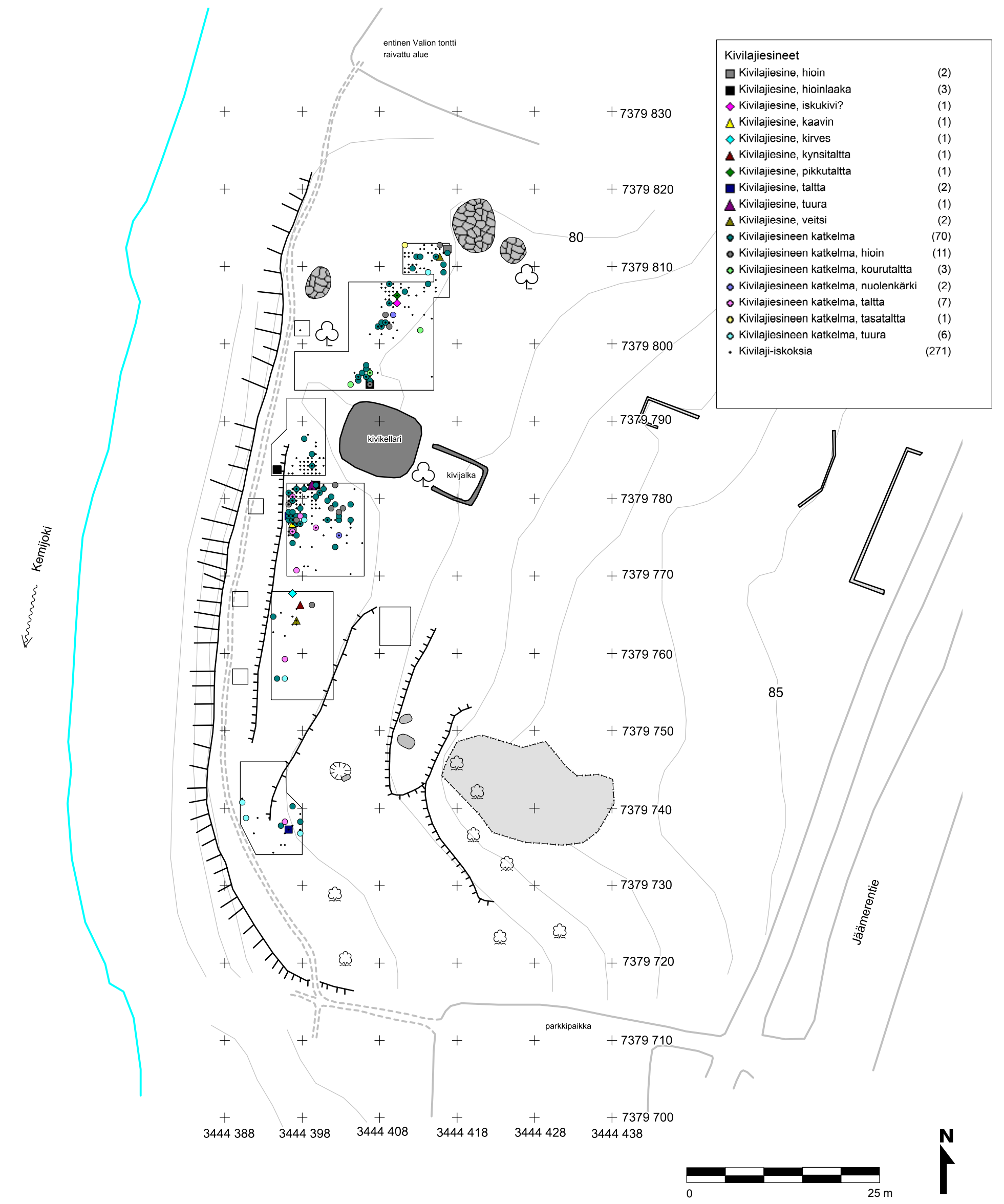
Kemijoki



- kaivausalue 2013
- kiviröykkiö (raivausjätettä?)
- resentti rakennusjännös (kartoitettu)
- resentti rakennusjännös (kantakartasta)

- maakivi
- kallio
- törmä
- oja
- maakuoppa
- polku
- puu, pensas
- kiintopiste

<b>ROVANIEMI KOSKENNISKA 699010063</b>		Levintäkartta Kivilajit kappalemäärä mk 1:500	
Petro Pesonen 2013		Koord.: KKJ, kaista 3 Korkeus: N60	kartta 3
piirt. Johanna Seppä 2012 digit. Johanna Seppä 2013 pohjana Rovaniemen kaupungin kantakartta			
MUSEOVIRASTO ARKEOLOGISET KENTTÄPALVELUT			

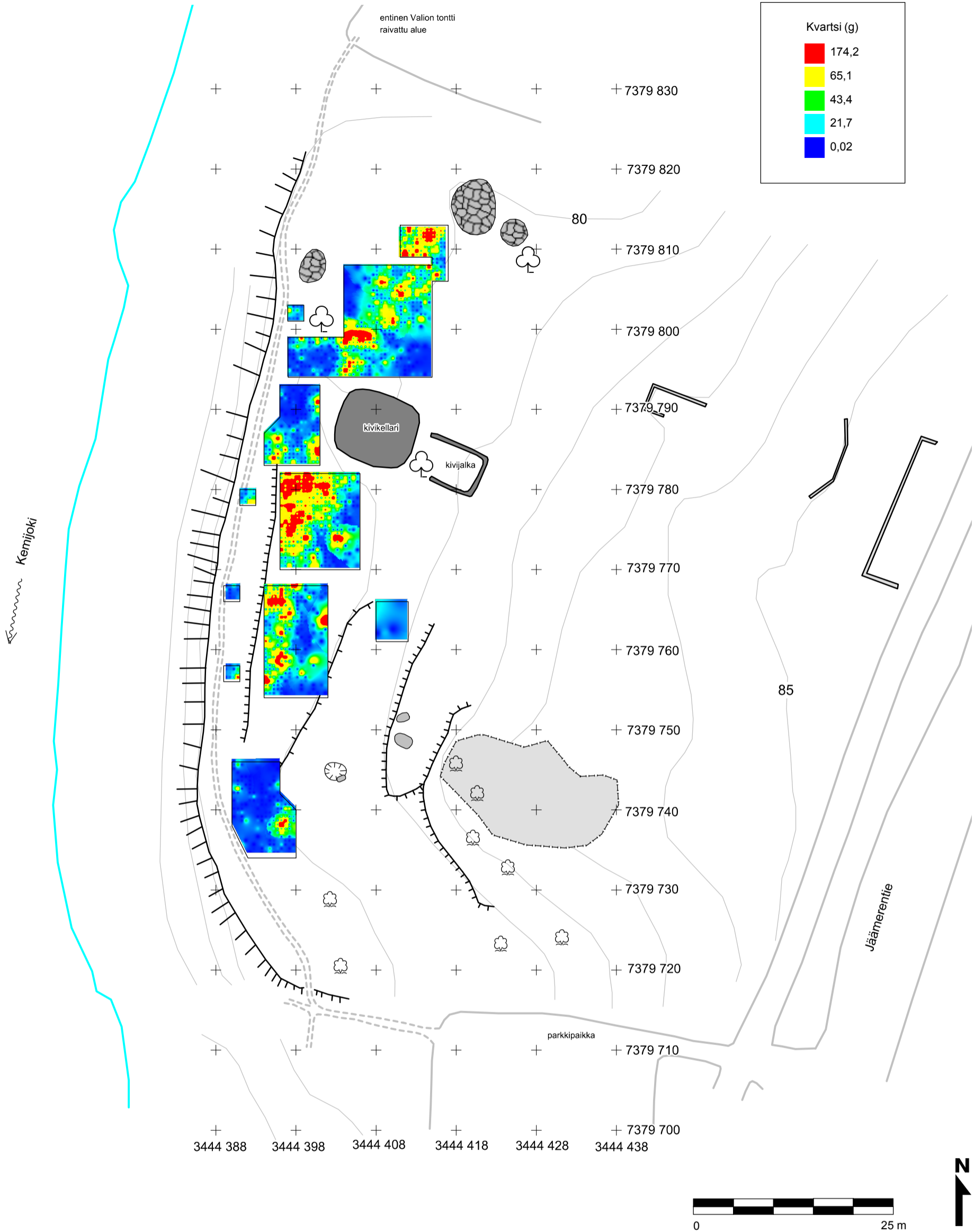


- kaivausalue 2013
- kiviröykkiö (raivausjätettä?)
- resentti rakennusjännös (kartoitettu)
- resentti rakennusjännös (kantakartasta)

- maakivi
- kallio
- törmä
- oja
- maakuoppa
- polku
- puu, pensas
- kiintopiste

Kivilajiesineet	
	Kivilajiesine, hioin (2)
	Kivilajiesine, hioinlaaka (3)
	Kivilajiesine, iskukivi? (1)
	Kivilajiesine, kaavin (1)
	Kivilajiesine, kirves (1)
	Kivilajiesine, kynsitalta (1)
	Kivilajiesine, pikkutalta (1)
	Kivilajiesine, taltta (2)
	Kivilajiesine, tuura (1)
	Kivilajiesine, veitsi (2)
	Kivilajiesineen katkelma (70)
	Kivilajiesineen katkelma, hioin (11)
	Kivilajiesineen katkelma, kourutalalta (3)
	Kivilajiesineen katkelma, nuolenkärki (2)
	Kivilajiesineen katkelma, taltta (7)
	Kivilajiesineen katkelma, tasatalta (1)
	Kivilajiesineen katkelma, tuura (6)
	Kivilaji-iskoksia (271)

<b>ROVANIEMI KOSKENNISKA 699010063</b>		Levintäkartta Kivilajiesineet mk 1:500	
<b>Petro Pesonen 2013</b>		Koord.: KKJ, kaista 3 Korkeus: N60	kartta 4
piirt. Johanna Seppä 2012 digit. Johanna Seppä 2013 pohjana Rovaniemen kaupungin kantakartta			
MUSEOVIRASTO ARKEOLOGISET KENTTÄPALVELUT			

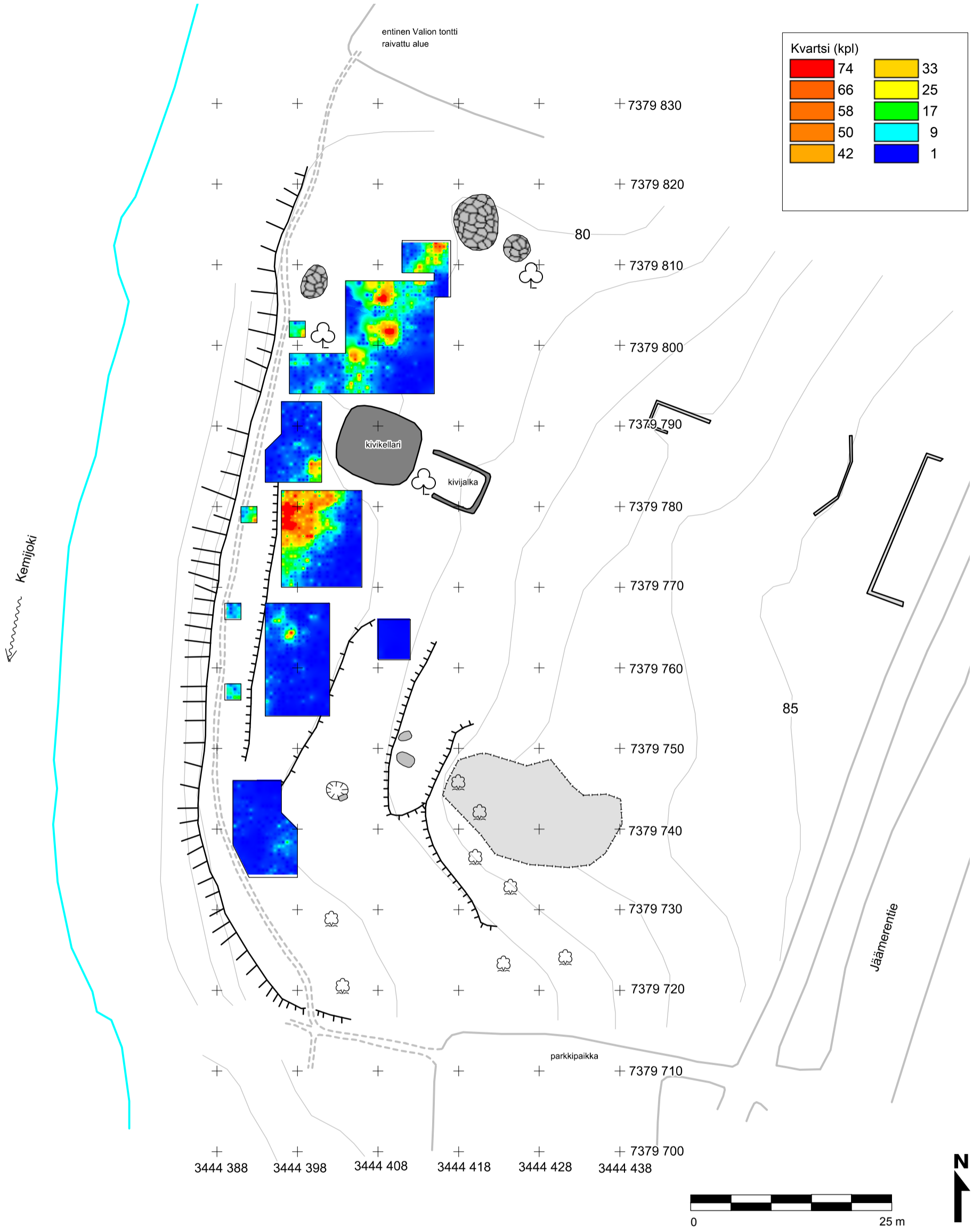


- kaivausalue 2013
- kiviröykkiö (raivausjätettä?)
- resentti rakennusjännös (kartoitettu)
- resentti rakennusjännös (kantakartasta)

- maakivi
- kallio
- törmä
- oja
- maakuoppa
- polku
- puu, pensas
- kiintopiste

<b>ROVANIEMI KOSKENNISKA 699010063</b>		Levintäkartta Kvartsi painon mukaan mk 1:500	
<b>Petro Pesonen 2013</b>		Koord.: KKJ, kaista 3 Korkeus: N60	kartta 5
piirt. Johanna Seppä 2012 digit. Johanna Seppä 2013 pohjana Rovaniemen kaupungin kantakartta			
MUSEOVIRASTO ARKEOLOGISET KENTTÄPALVELUT			

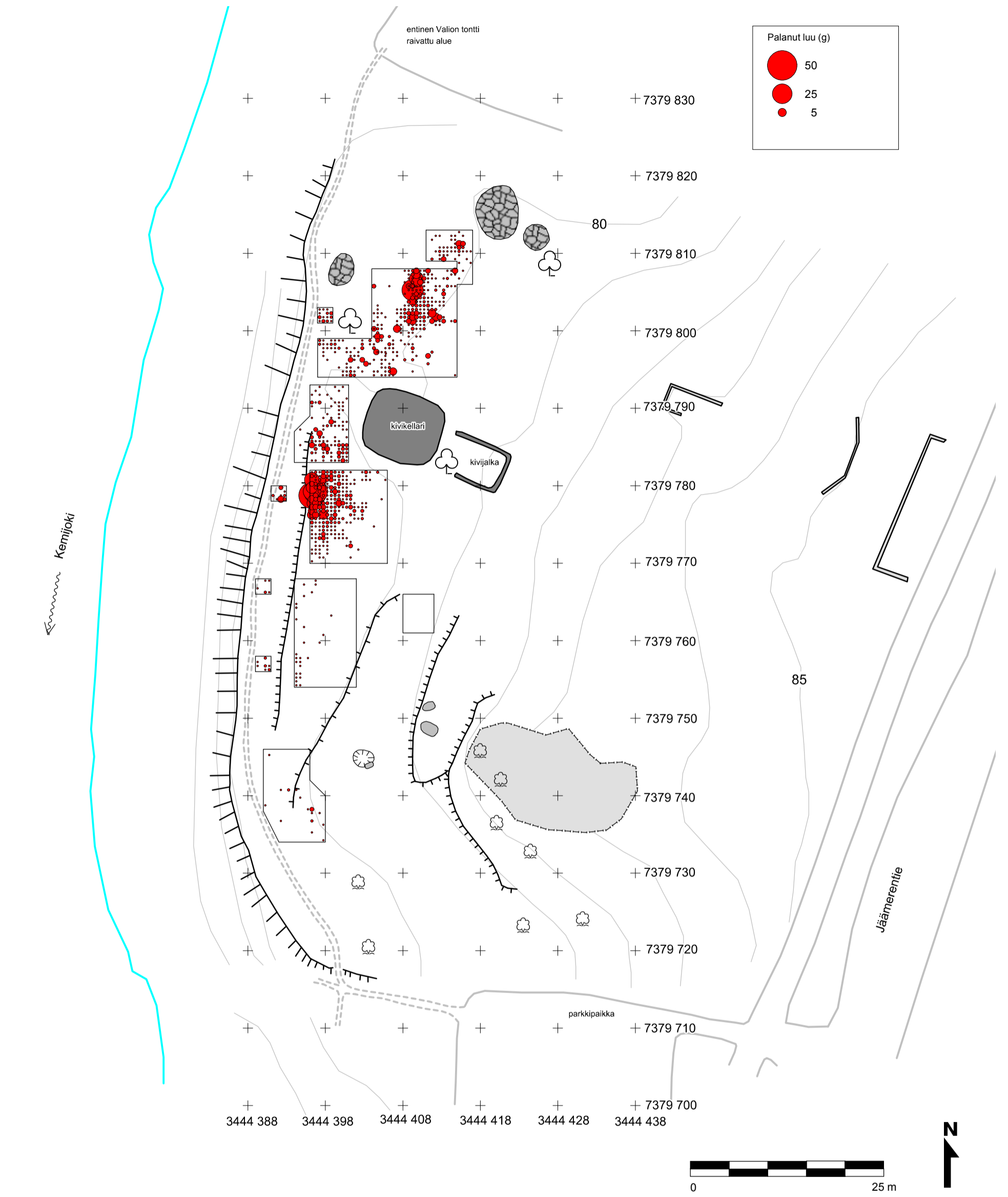




- kaivausalue 2013
- kiviröykkiö (raivausjätettä?)
- resentti rakennusjännös (kartoitettu)
- resentti rakennusjännös (kantakartasta)

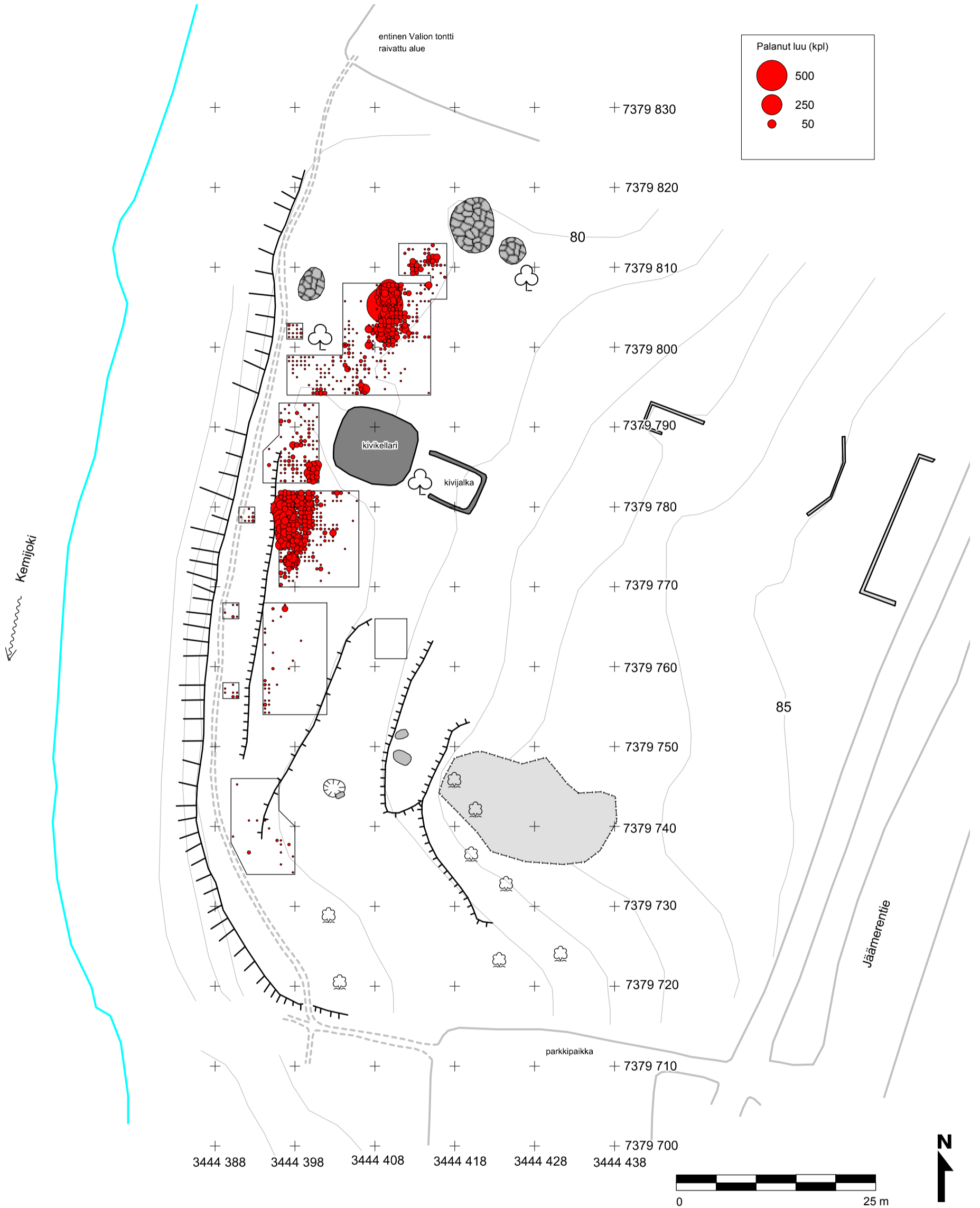
- maakivi
- kallio
- törmä
- oja
- maakuoppa
- polku
- puu, pensas
- kiintopiste

<b>ROVANIEMI KOSKENNISKA 699010063</b>		Levintäkartta Kvartsi kappalemäärä mk 1:500	
<b>Petro Pesonen 2013</b>		Koord.: KKJ, kaista 3 Korkeus: N60	kartta 6
piirt. Johanna Seppä 2012 digit. Johanna Seppä 2013 pohjana Rovaniemen kaupungin kantakartta			
MUSEOVIRASTO ARKEOLOGISET KENTTÄPALVELUT			



- kaivausalue 2013
- kiviröykkiö (raivausjätettä?)
- resentti rakennusjännös (kartoitettu)
- resentti rakennusjännös (kantakartasta)
- maakivi
- kallio
- törmä
- oja
- maakuoppa
- polku
- puu, pensas
- kiintopiste

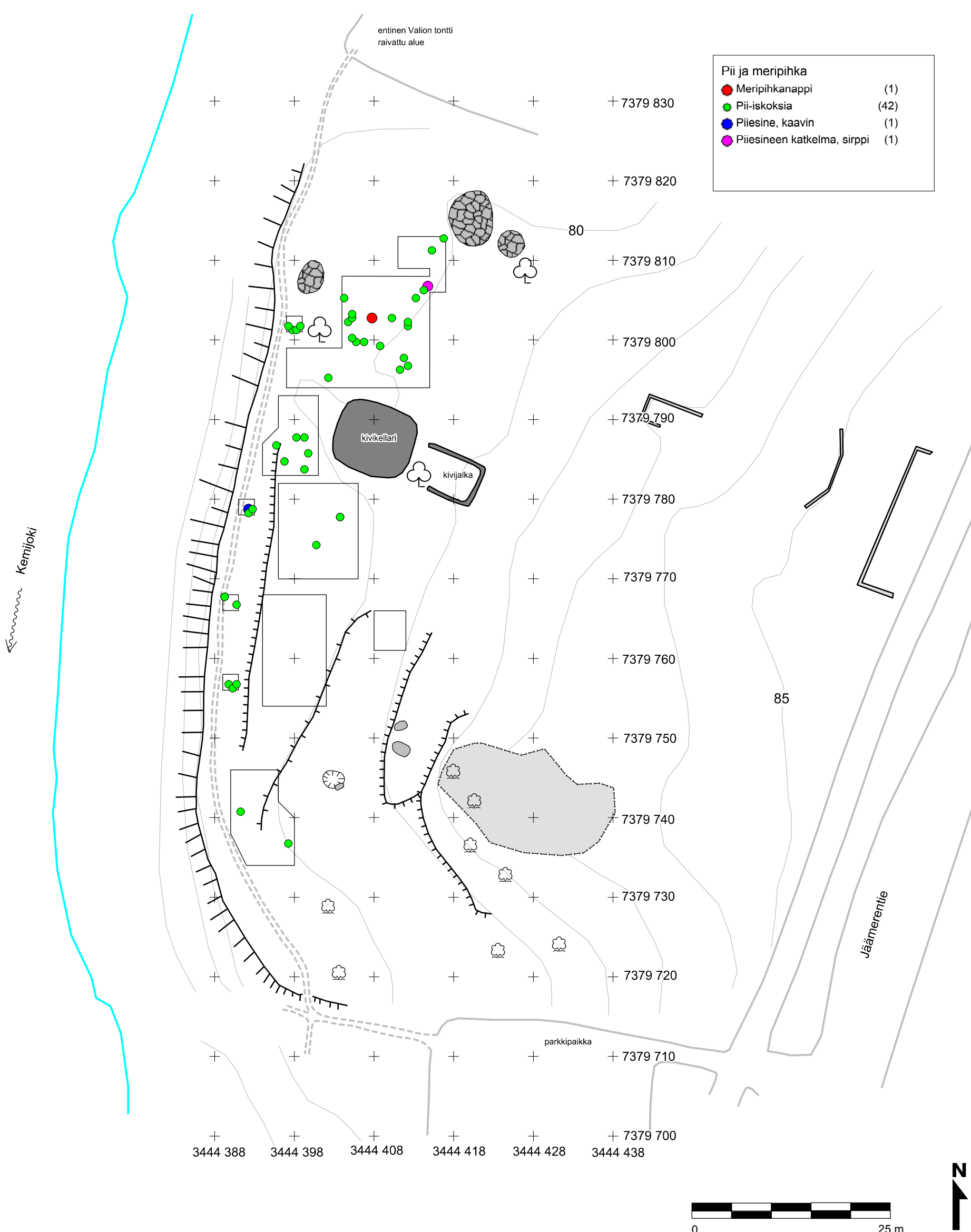
<b>ROVANIEMI KOSKENNISKA 699010063</b>		Levintäkartta Palanut luu painon mukaan mk 1:500	
<b>Petro Pesonen 2013</b>		piirt. Johanna Seppä 2012 digit. Johanna Seppä 2013 pohjana Rovaniemen kaupungin kantakartta	
MUSEOVIRASTO ARKEOLOGISET KENTTÄPALVELUT		Koord.: KKJ, kaista 3 Korkeus: N60	kartta 7



- kaivausalue 2013
- kiviröykkiö (raivausjätettä?)
- resentti rakennusjännös (kartoitettu)
- resentti rakennusjännös (kantakartasta)

- maakivi
- kallio
- törmä
- oja
- maakuoppa
- polku
- puu, pensas
- kiintopiste

<b>ROVANIEMI KOSKENNISKA 699010063</b>		Levintäkartta Palanut luu kappalemäärä mk 1:500	
<b>Petro Pesonen 2013</b>		Koord.: KKJ, kaista 3 Korkeus: N60	kartta 8
piirt. Johanna Seppä 2012 digit. Johanna Seppä 2013 pohjana Rovaniemen kaupungin kantakartta			
MUSEOVIRASTO ARKEOLOGISET KENTTÄPALVELUT			



- Pii ja meripihka**
- Meripihkanappi (1)
  - Pii-iskoksia (42)
  - Piiesine, kaavin (1)
  - Piiesineen katkelma, sirppi (1)

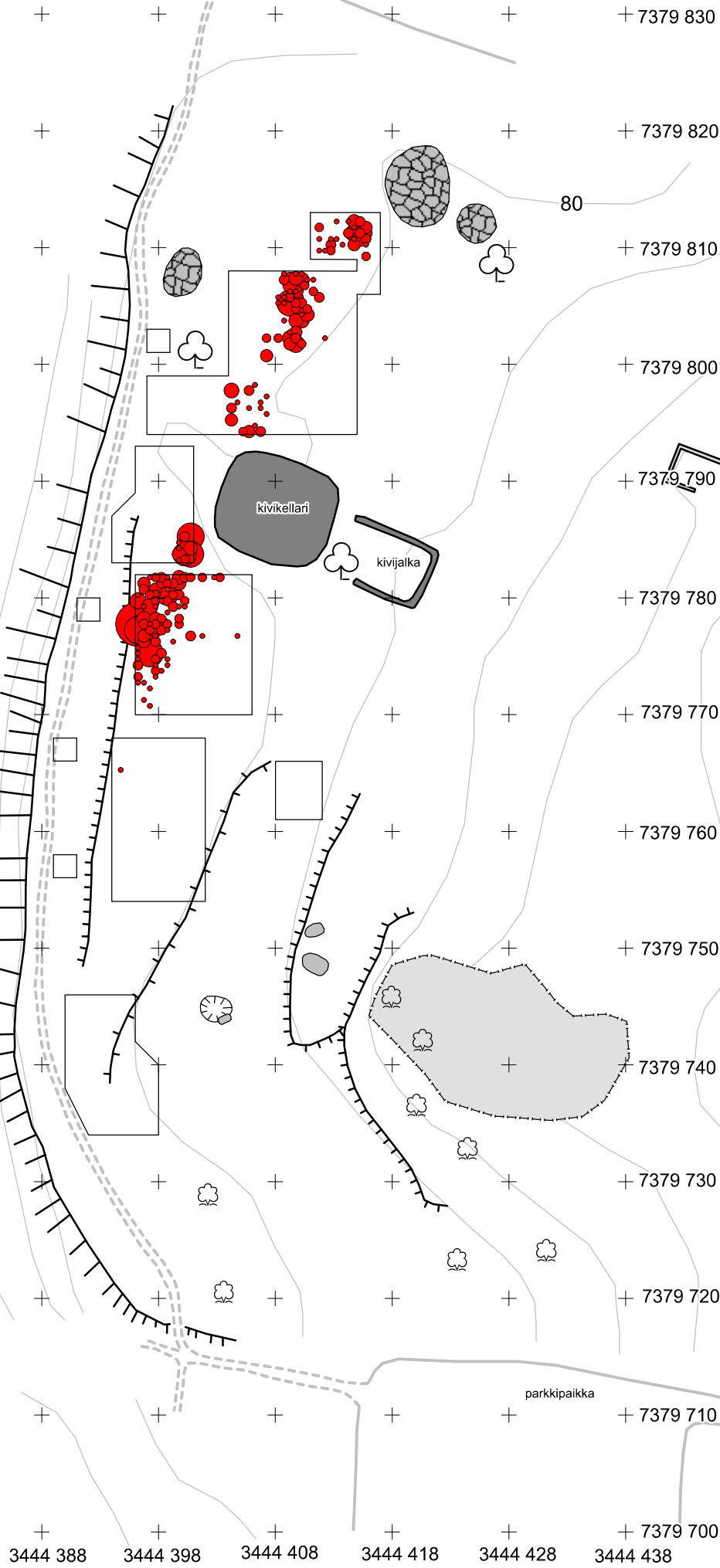

- kaivausalue 2013
- ⊖ kiviröykkiö (raivausjätettä?)
- ┌ resentti rakennusjännös (kartoitettu)
- └ resentti rakennusjännös (kantakartasta)

- ⬭ maakivi
- ⬭ kallio
- ┌ törmä
- └ oja
- ⊙ maakuoppa
- ⋯ polku
- ☁ puu, pensas
- ⊙ kiintopiste

<b>ROVANIEMI KOSKENNISKA 699010063</b>		Levintäkartta Pii ja meripihka kappalemäärät mk 1:500	
Petro Pesonen 2013		Koord.: KKJ, kaista 3 Korkeus: N60	kartta 9
piirt. Johanna Seppä 2012 digit. Johanna Seppä 2013 pohjana Rovaniemen kaupungin kantakartta			
MUSEOVIRASTO ARKEOLOGISET KENTTÄPALVELUT			

Kemijoki

entinen Valion tontti  
raivattu alue

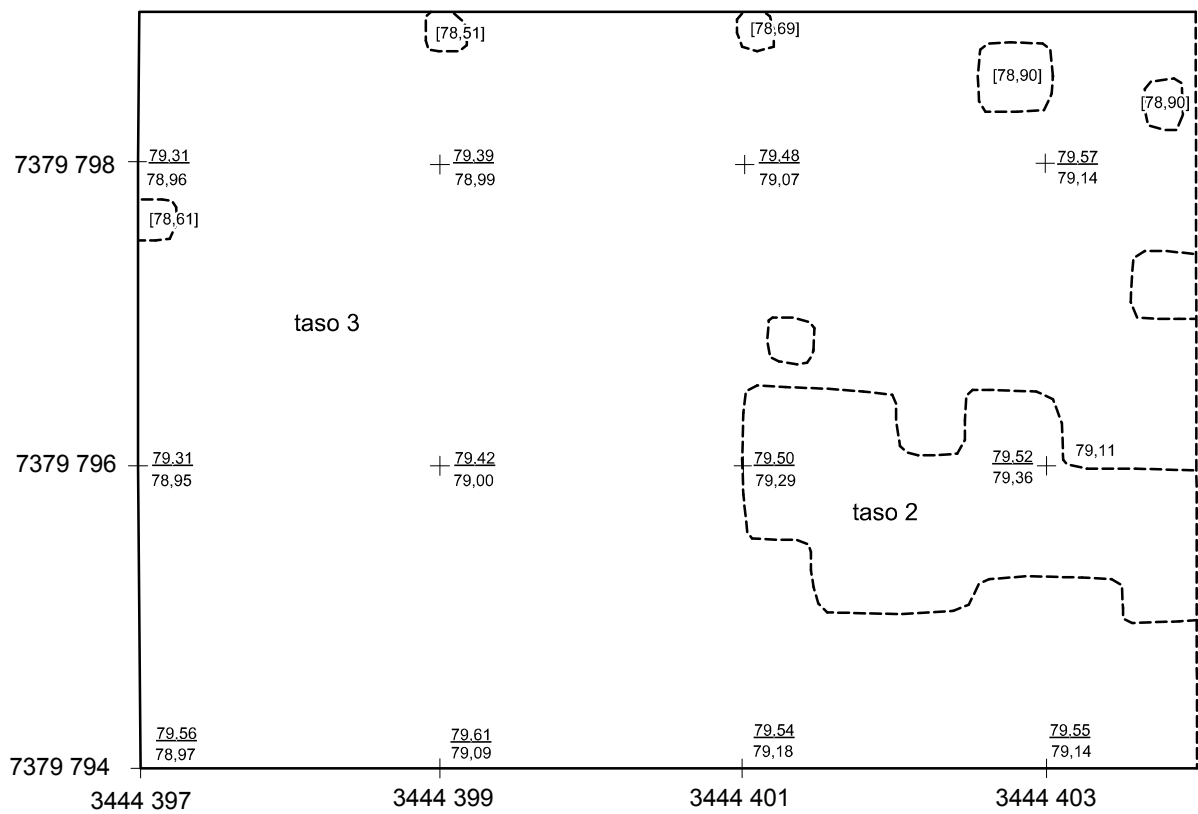


- kaivausalue 2013
- kiviröykkiö (raivausjätettä?)
- resentti rakennusjännös (kartoitettu)
- resentti rakennusjännös (kantakartasta)

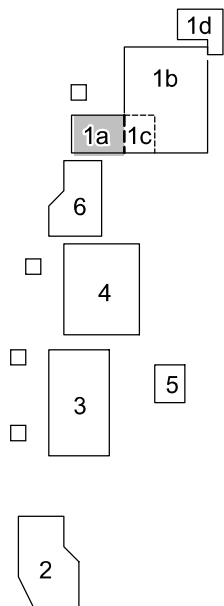
- maakivi
- kallio
- törmä
- oja
- maakuoppa
- polku
- puu, pensas
- kiintopiste

<b>ROVANIEMI KOSKENNISKA 699010063</b>		Levintäkarta Punamulta kappalemäärä mk 1:500	
Petro Pesonen 2013		Koord.: KKJ, kaista 3 Korkeus: N60	kartta 10
piirt. Johanna Seppä 2012 digit. Johanna Seppä 2013 pohjana Rovaniemen kaupungin kantakartta			
MUSEOVIRASTO ARKEOLOGISET KENTTÄPALVELUT			

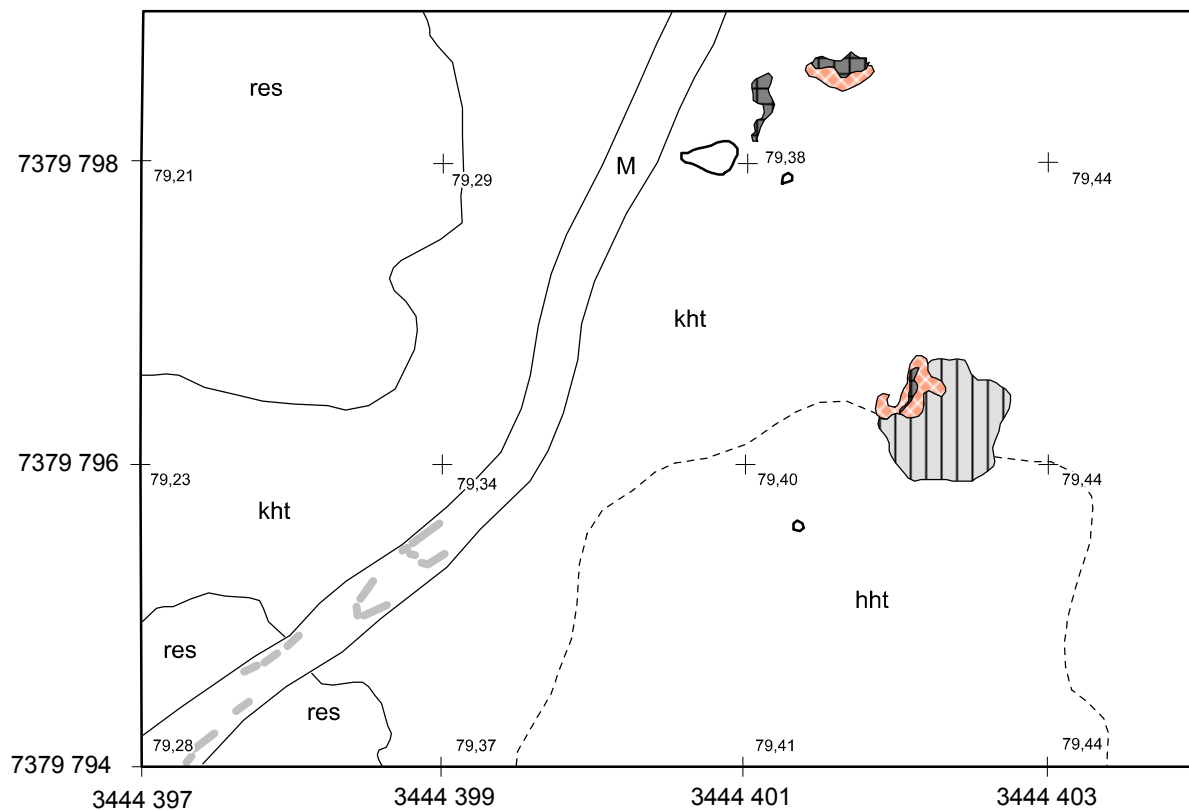














- [79.41] kuopan pohjaluku
- 79.55 vaaitusluku m mpy



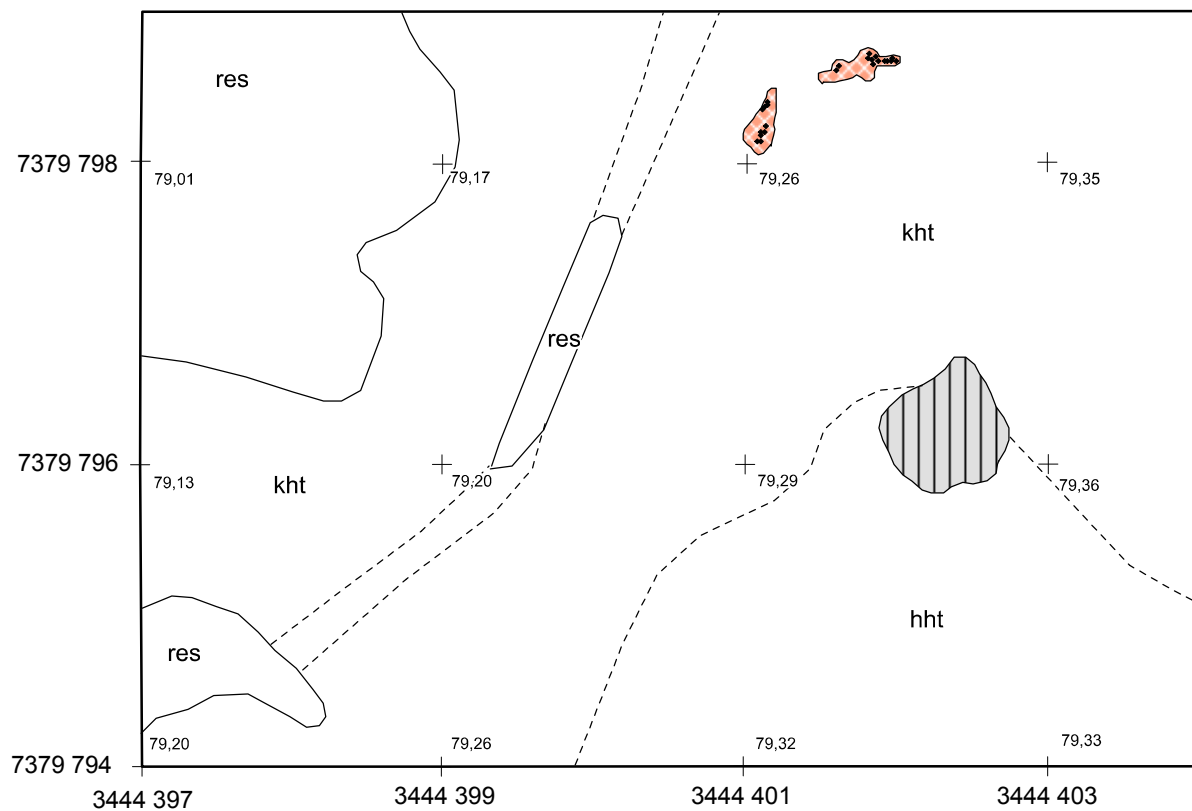
<b>ROVANIEMI KOSKENNISKA 699010063</b>		Vaaituskartta Alue 1a Pinta- ja pohjavaaitus  mk 1:50	
Petro Pesonen 2013		Koord.: KKJ, kaista 3 Korkeus: N60	kartta 11
MUSEOVIRASTO ARKEOLOGISET KENTTÄPALVELUT			










- |   |                       |   |                             |
|---|-----------------------|---|-----------------------------|
|  | nokimaa               |  | M multa                     |
|  | heikko harmaa likamaa |  | res resetti sekoittunut maa |
|  | punainen palomaa      |  | kht kellertävä hieta        |
|  | kivi                  |  | hht harmahtava hieta        |
|  | maatunut puu          |  | 79,55 vaaitusluku m mpy     |



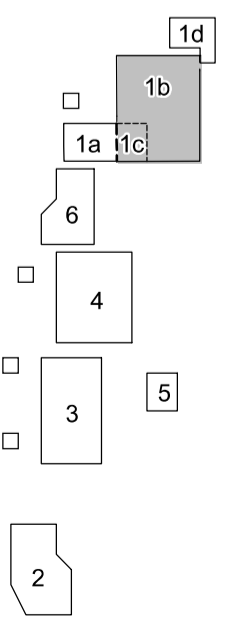
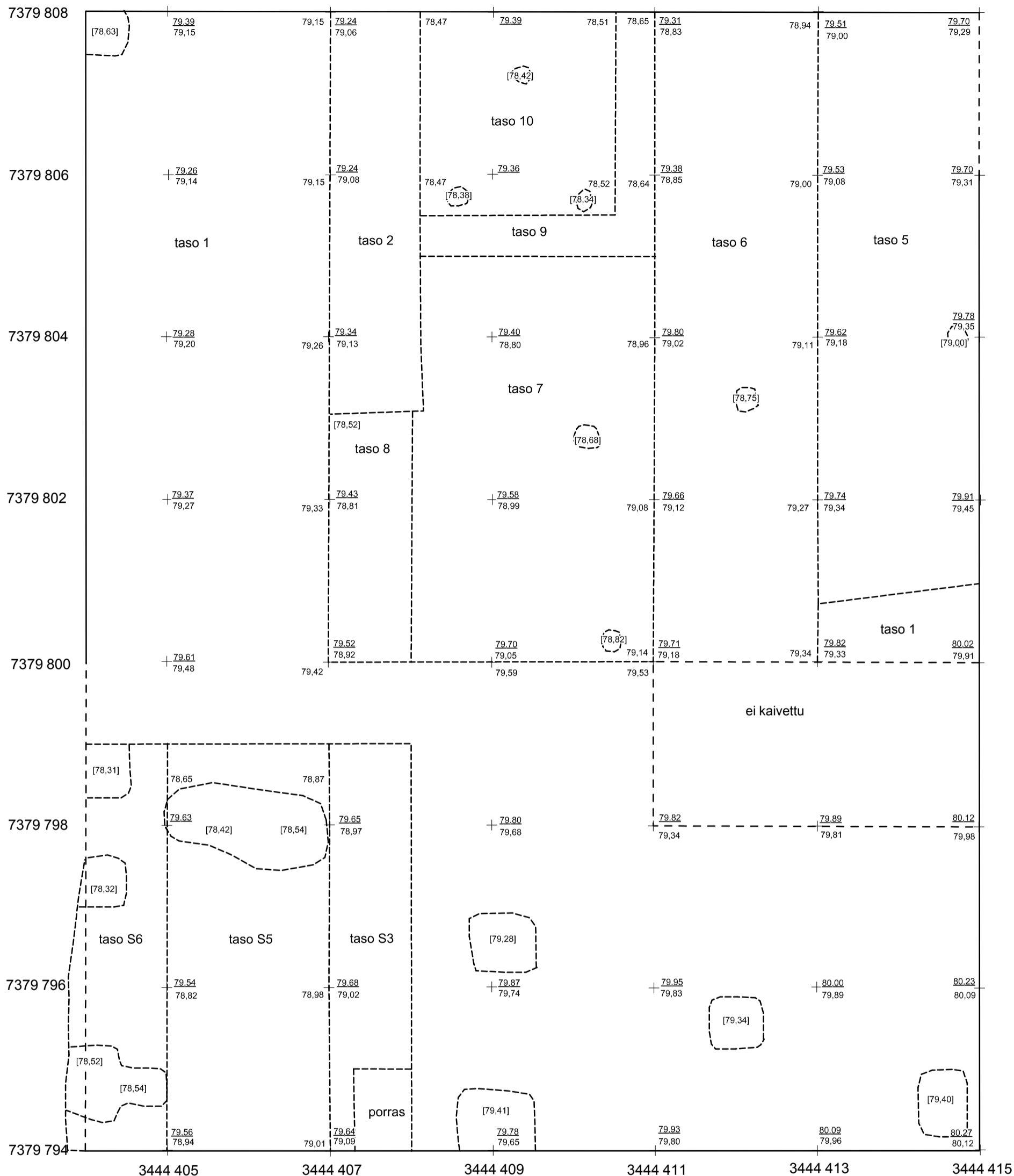
ROVANIEMI KOSKENNISKA 699010063		Tasokartta Alue 1a Taso 1	
Petro Pesonen 2013		mk 1:50	
piirt. Johanna Seppä 2013 digit. Johanna Seppä 2013		Koord.: KKJ, kaista 3 Korkeus: N60	kartta 12
MUSEOVIRASTO ARKEOLOGISET KENTTÄPALVELUT			



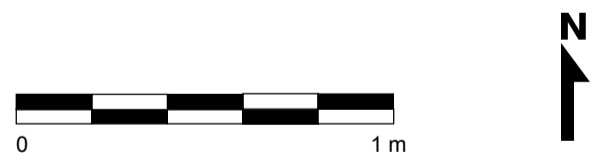
- |   |                       |   |                         |
|---|-----------------------|---|-------------------------|
|  | hiili                 |  | resetti sekoittunut maa |
|  | heikko harmaa likamaa |  | kellertävä hieta        |
|  | punainen palomaa      |  | harmahtava hieta        |
|   |                       |  | vaaitusluku m mpy       |



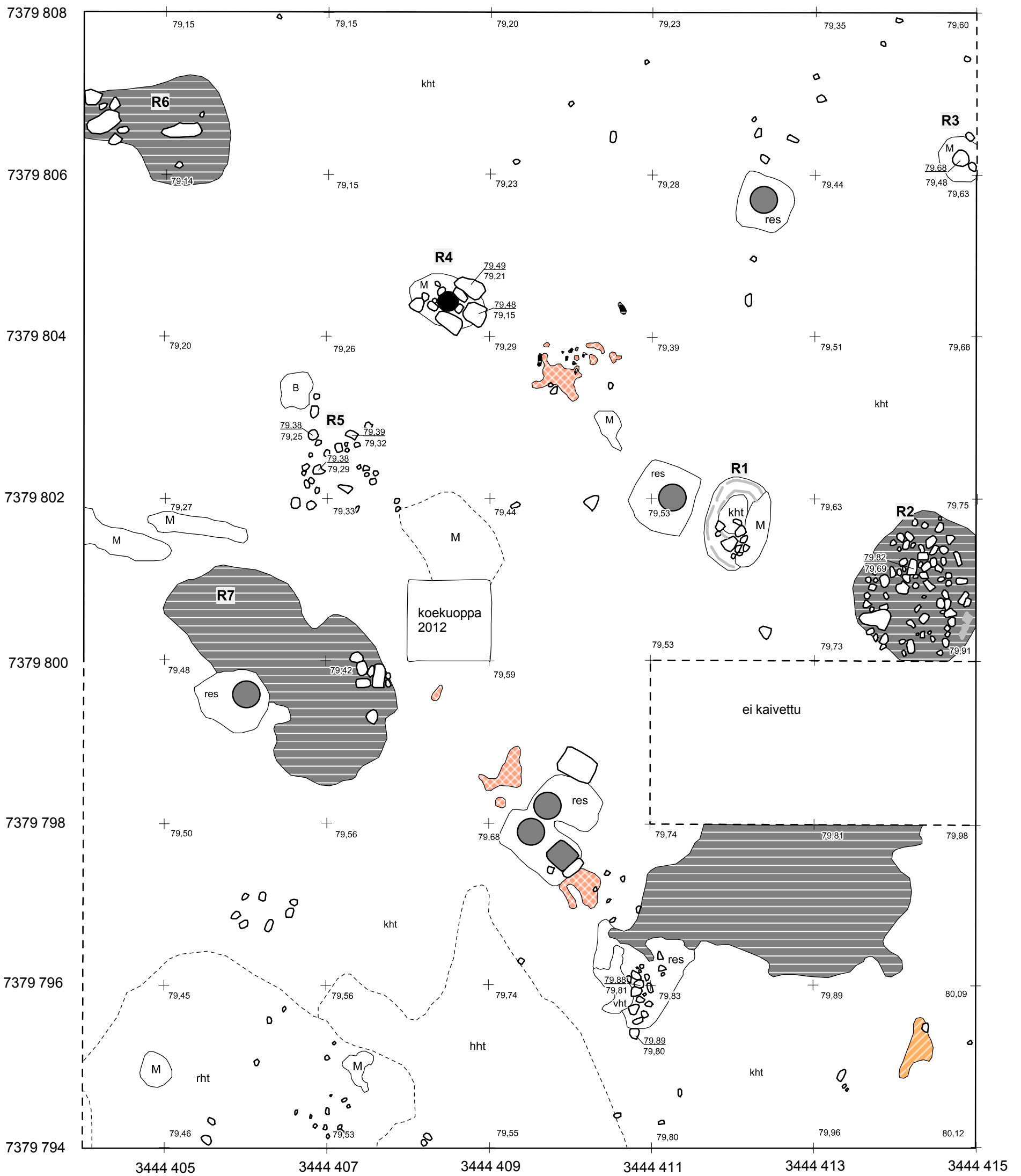
ROVANIEMI KOSKENNISKA 699010063		Tasokartta Alue 1a Taso 2	
Petro Pesonen 2013		mk 1:50	
piirt. Johanna Seppä 2013 digit. Johanna Seppä 2013		Koord.: KKJ, kaista 3 Korkeus: N60	kartta 13
MUSEOVIRASTO ARKEOLOGISET KENTTÄPALVELUT			



[79,41] kuopan pohjaluku  
 [79,55] vaaitusluku m mpy



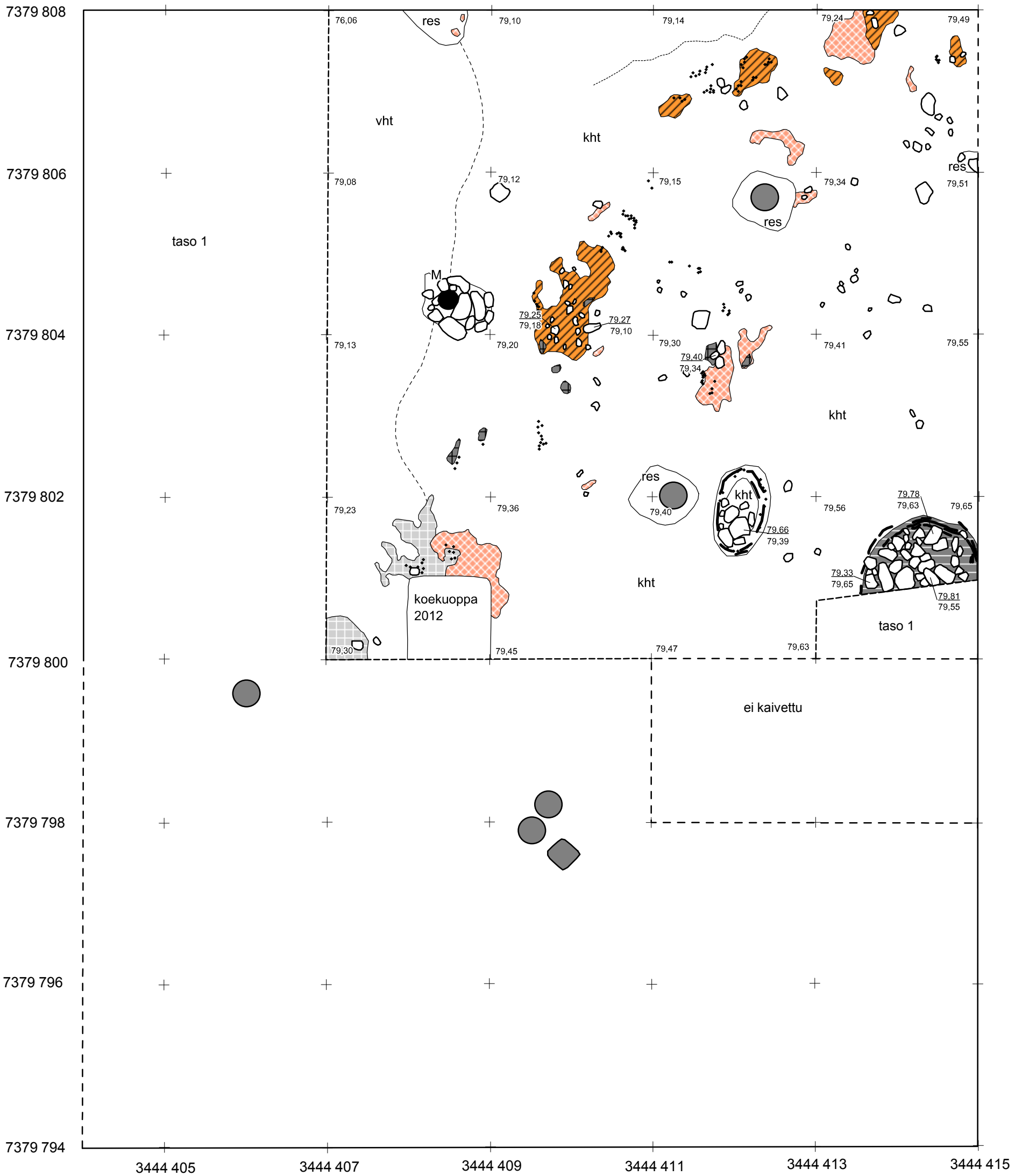
<b>ROVANIEMI          KOSKENNISKA          699010063</b>		Vaaituskartta Alue 1b ja 1c Pinta- ja pohjavaaitus  mk 1:50	
Petro Pesonen 2013		Koord.: KKJ, kaista 3 Korkeus: N60	kartta 14
MUSEOVIRASTO ARKEOLOGISET KENTTÄPALVELUT			











- |  |                              |  |                              |
|--|------------------------------|--|------------------------------|
|  | heikko ruskea likamaa        |  | M multa                      |
|  | hiili                        |  | B rikastumiskerros?          |
|  | resentti sekoittunut nokimaa |  | res resentti sekoittunut maa |
|  | punainen palomaa             |  | kht kellertävä hieta         |
|  | kivi                         |  | hht harmahtava hieta         |
|  | betonijalusta                |  | rht ruskehtava hieta         |
|  | puupaalu                     |  | vht valkoinen hieta          |
|  | maatonut puu                 |  | 79.55 vaaitusluku m mpy      |

<b>ROVANIEMI KOSKENNISKA 699010063</b>		Tasokartta Alue 1b Taso 1  mk 1:50	
Petro Pesonen 2013		Koord.: KKJ, kaista 3 Korkeus: N60	kartta 15
piirt. Johanna Seppä 2013 digit. Johanna Seppä 2013		MUSEOVIRASTO ARKEOLOGISET KENTTÄPALVELUT	



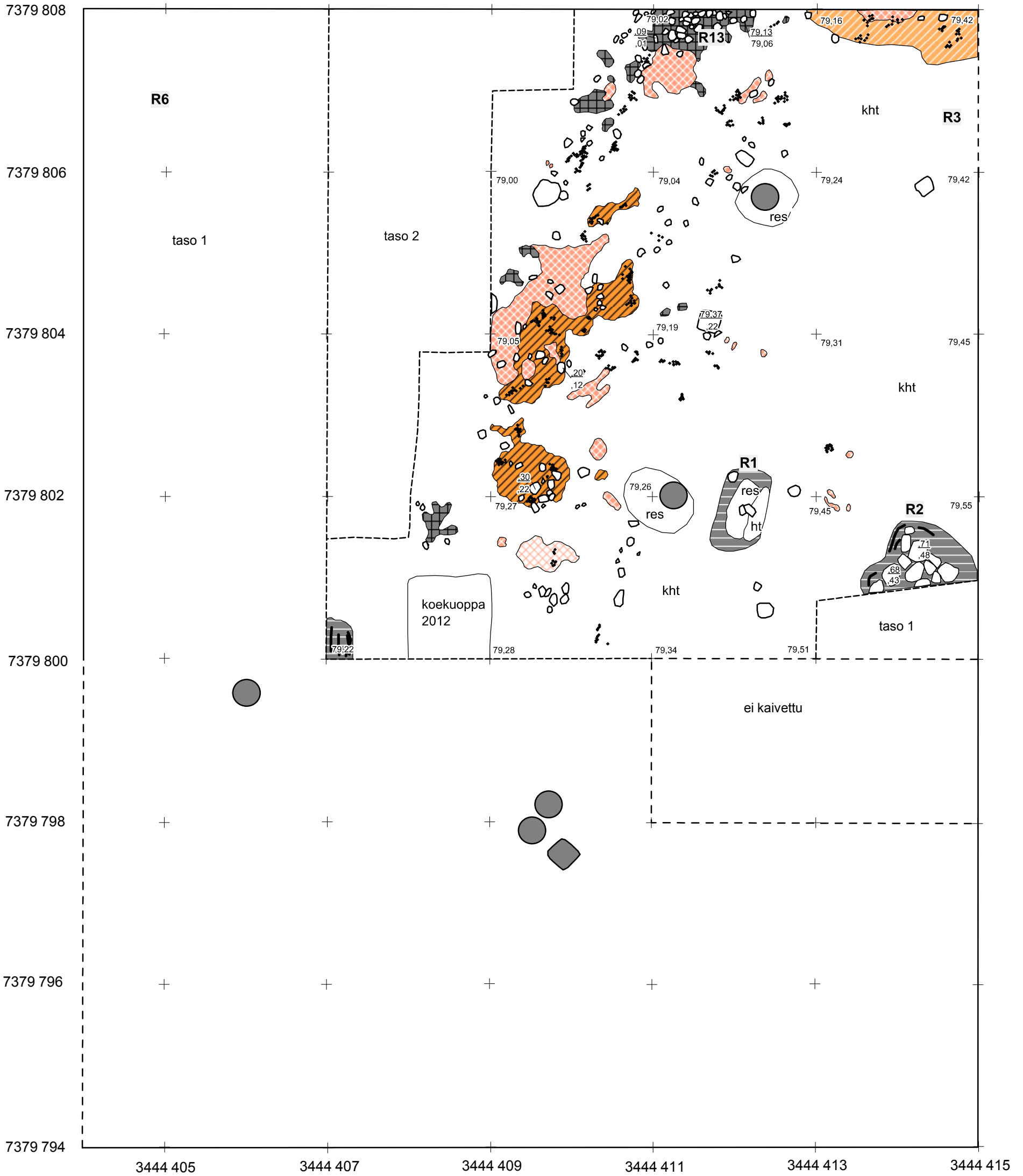


-  ruskea likamaa
-  hiili
-  resentti sekoittunut nokimaa
-  punainen palomaa
-  heikko nokimaa
-  nokimaa
-  kivi

-  betonijalusta
-  puupaalu
-  multa
-  resentti sekoittunut maa
-  kellertävä hieta
-  vaalea hieta
-  veden kerrostama raita
-  vaaitusluku m mpy

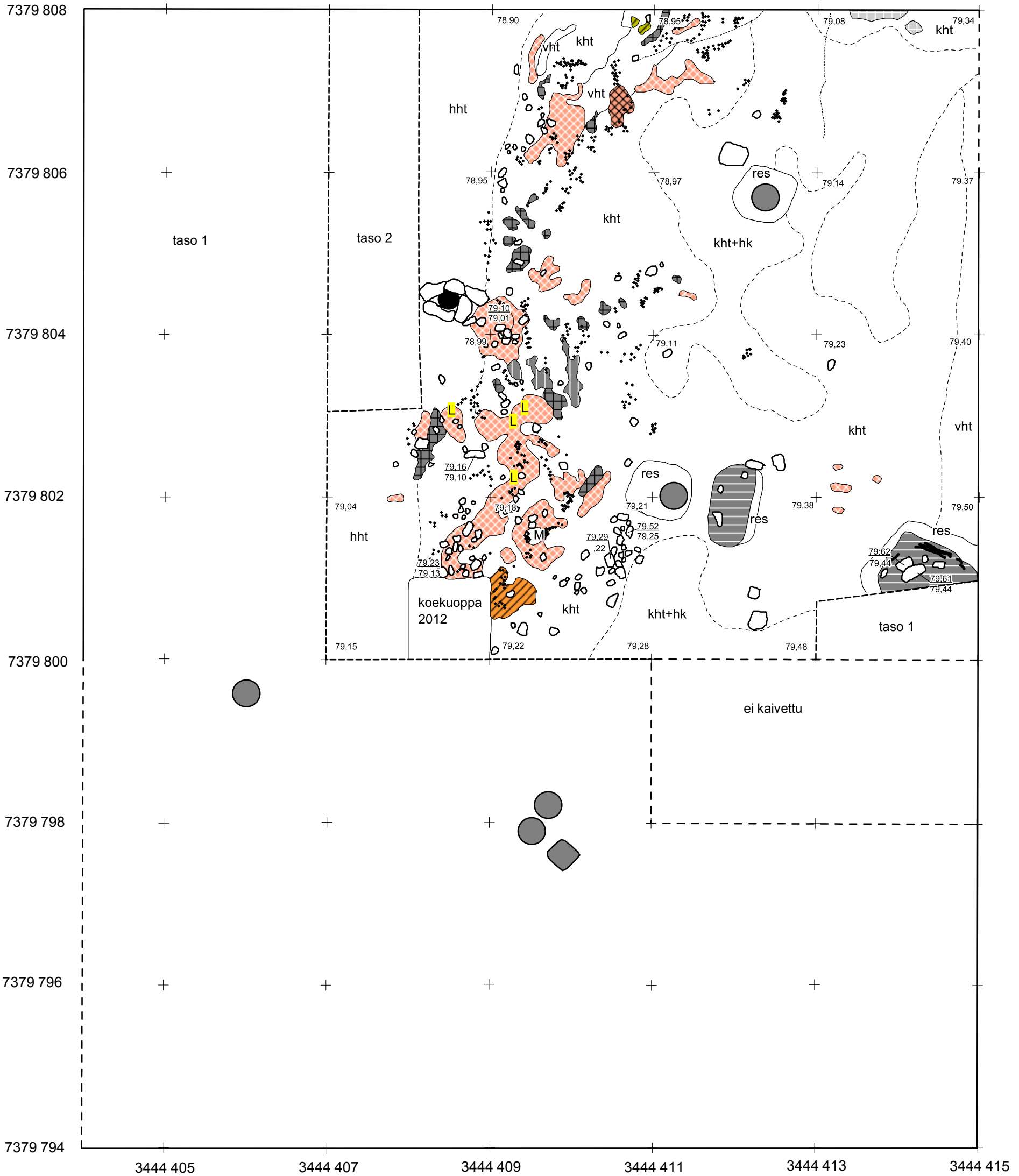


<b>ROVANIEMI KOSKENNISKA 699010063</b>		Tasokartta Alue 1b Taso 2  mk 1:50	
Petro Pesonen 2013		Koord.: KKJ, kaista 3 Korkeus: N60	kartta 16
piirt. Johanna Seppä 2013 digit. Johanna Seppä 2013			
MUSEOVIRASTO ARKEOLOGISET KENTTÄPALVELUT			













- |  |                              |  |                          |
|--|------------------------------|--|--------------------------|
|  | ruskea likamaa               |  | betonijalusta            |
|  | hiili                        |  | resentti sekoittunut maa |
|  | resentti sekoittunut nokimaa |  | hieta (täytemaa)         |
|  | punainen palomaa             |  | kellertävä hieta         |
|  | heikko punainen palomaa      |  | vaaitusluku m mpy        |
|  | nokimaa                      |  |                          |
|  | kivi                         |  |                          |

<b>ROVANIEMI KOSKENNISKA 699010063</b>		Tasokartta Alue 1b Taso 3 mk 1:50	
<b>Petro Pesonen 2013</b>			
piirt. Johanna Seppä 2013 digit. Johanna Seppä 2013		Koord.: KKJ, kaista 3 Korkeus: N60	kartta 17
MUSEOVIRASTO ARKEOLOGISET KENTTÄPALVELUT			

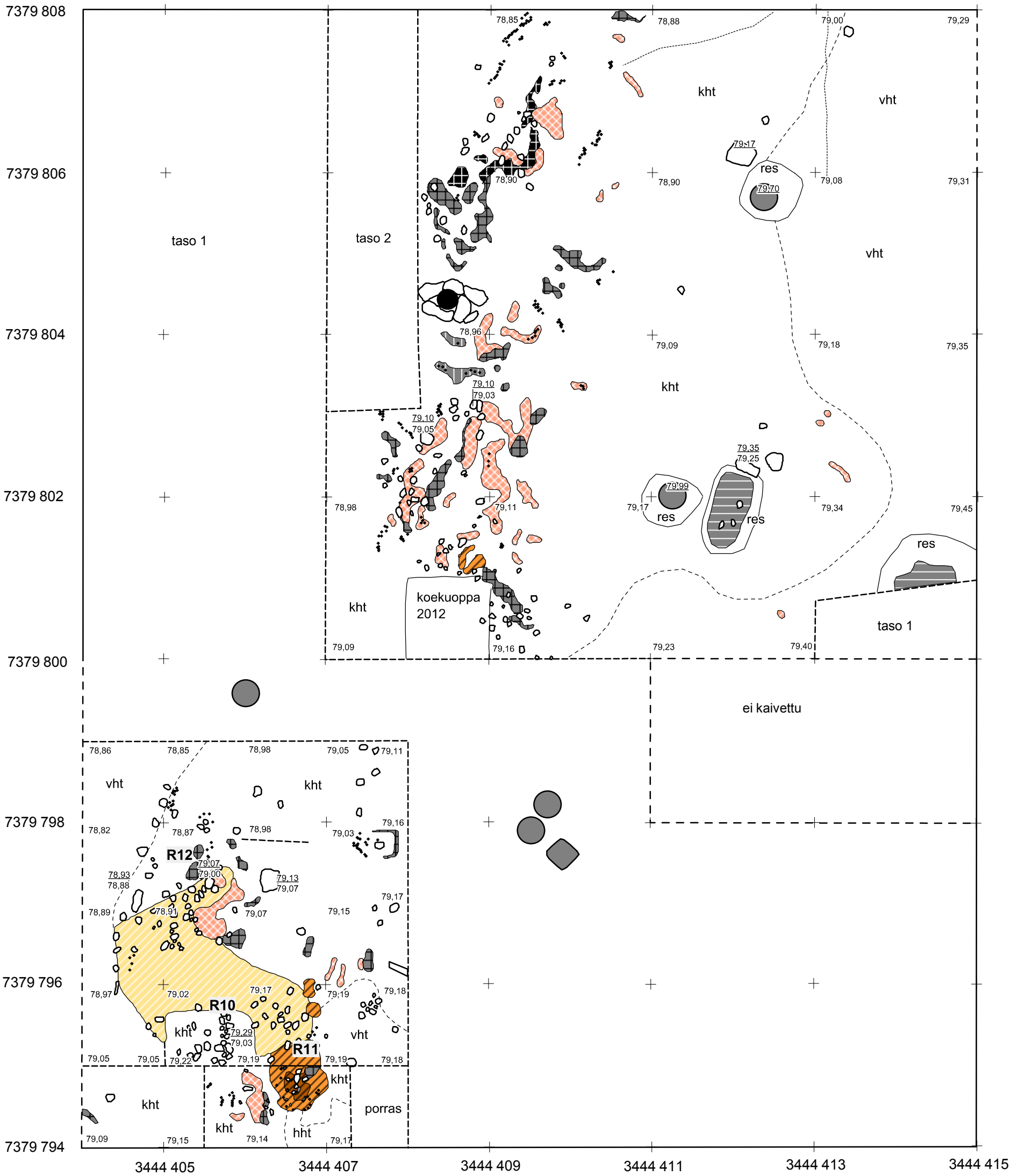


-  ruskea likamaa
-  hiili
-  resentti sekoittunut nokimaa
-  punainen palomaa
-  nokimaa
-  harmaa likamaa
-  vihertävä likamaa
-  palaneen luun keskittymä
-  kivi

-  betonijalusta
-  puupaalu
-  veden kerrostama raita
-  multa
-  resentti sekoittunut maa
-  kellertävä hieta
-  harmahtava hieta
-  vaalea hieta
-  hiekka
-  vaaitusluku m mpy



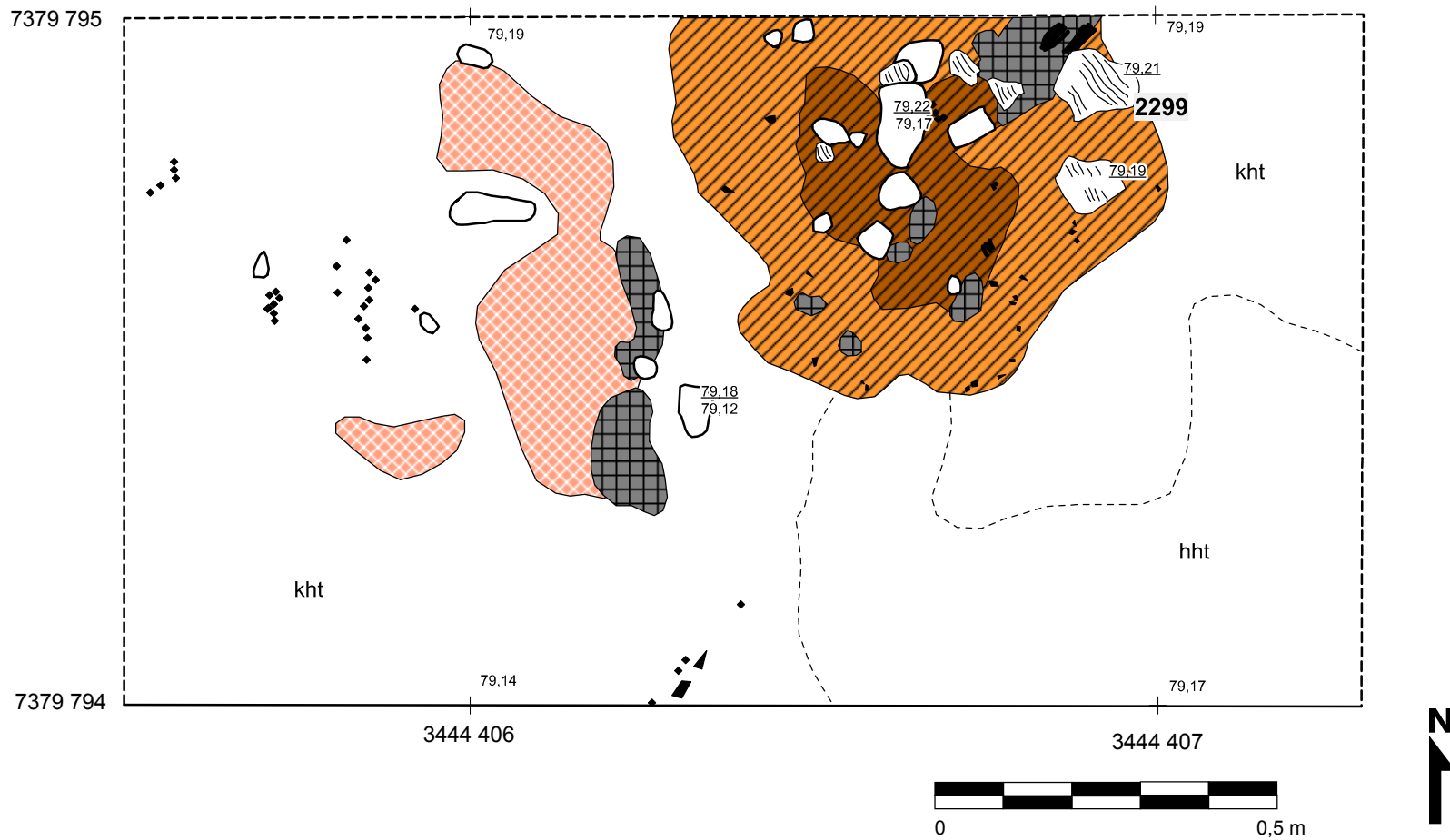
<b>ROVANIEMI KOSKENNISKA 699010063</b>		Tasokartta Alue 1b Taso 4  mk 1:50	
Petro Pesonen 2013		Koord.: KKJ, kaista 3 Korkeus: N60	kartta 18
piirt. Johanna Seppä 2013 digit. Johanna Seppä 2013			
MUSEOVIRASTO ARKEOLOGISET KENTTÄPALVELUT			













- |  |                             |  |                                  |
|--|-----------------------------|--|----------------------------------|
|  | heikko ruskea likamaa       |  | betonijalusta                    |
|  | ruskea likamaa              |  | puupaalu                         |
|  | tumma ruskea likamaa        |  | veden kerrostama raita           |
|  | hiili                       |  | resetti sekoittunut maa          |
|  | resetti sekoittunut nokimaa |  | kellertävä hieta                 |
|  | punainen palomaa            |  | harmahtava hieta                 |
|  | nokimaa                     |  | vaalea hieta                     |
|  | tumma nokimaa               |  | vaaitusluku m mpy                |
|  | kivi                        |  | kynnys tasossa (kaivettu osissa) |



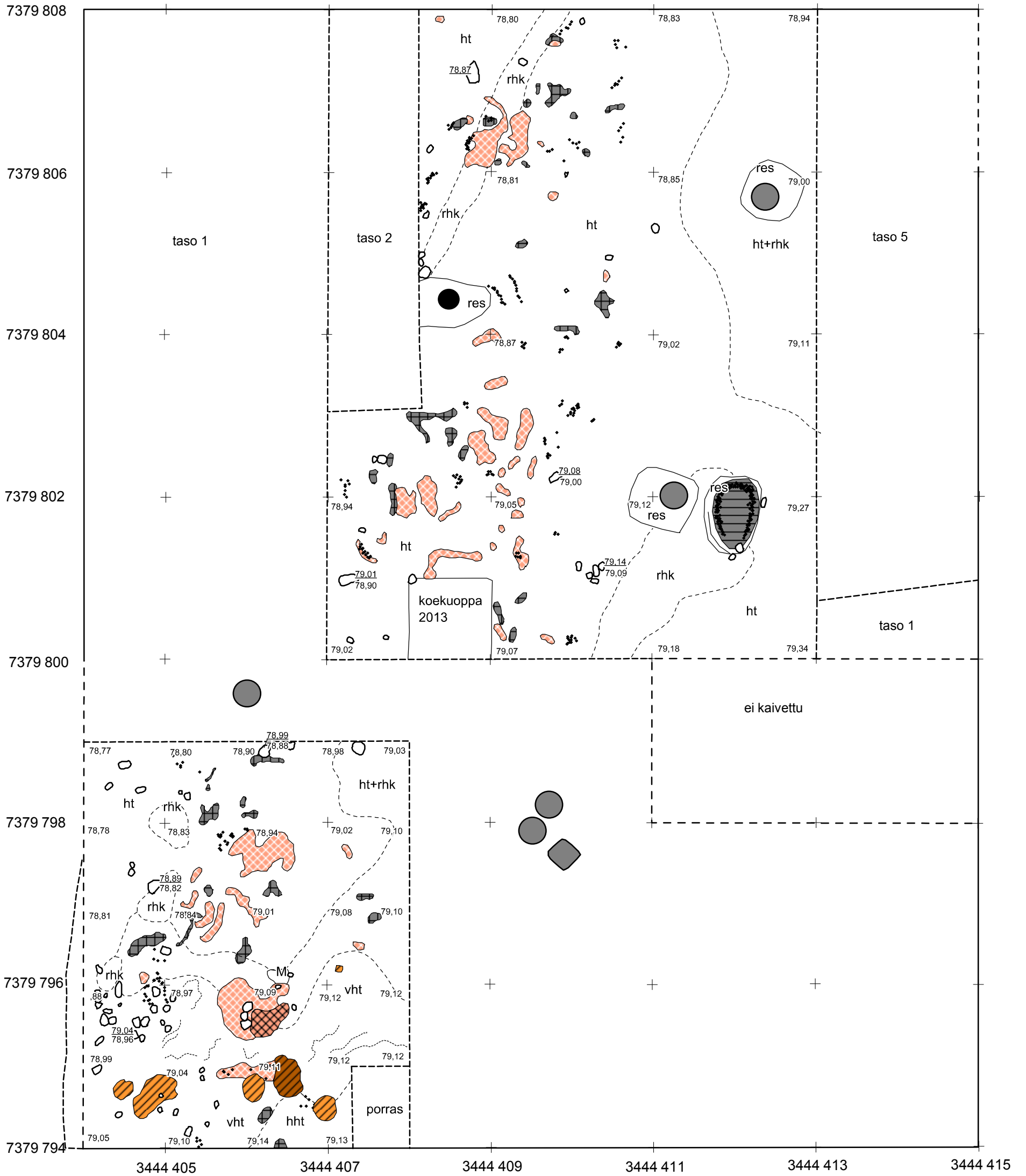
<b>ROVANIEMI KOSKENNISKA 699010063</b>		Tasokartta Alue 1b ja 1c Taso 5 ja S1  mk 1:50	
Petro Pesonen 2013		Koord.: KKJ, kaista 3 Korkeus: N60	kartta 19
piirt. Johanna Seppä 2013 digit. Johanna Seppä 2013		MUSEOVIRASTO ARKEOLOGISET KENTTÄPALVELUT	













- |  |   |
|--|---|
|  ruskea likamaa       |  tuohi                   |
|  tumma ruskea likamaa |  kivi                    |
|  hiili                |  kht kellertävä hieta    |
|  punainen palomaa     |  hht harmahtava hieta    |
|  nokimaa              |  79,55 vaaitusluku m mpy |

<b>ROVANIEMI KOSKENNISKA 699010063</b>		Tasokartta Alue 1c, yksityiskohta R11 Taso S1  mk 1:10	
Petro Pesonen 2013		Koord.: KKJ, kaista 3 Korkeus: N60	kartta 20
piirt. Johanna Seppä 2013 digit. Johanna Seppä 2013			
MUSEOVIRASTO ARKEOLOGISET KENTTÄPALVELUT			



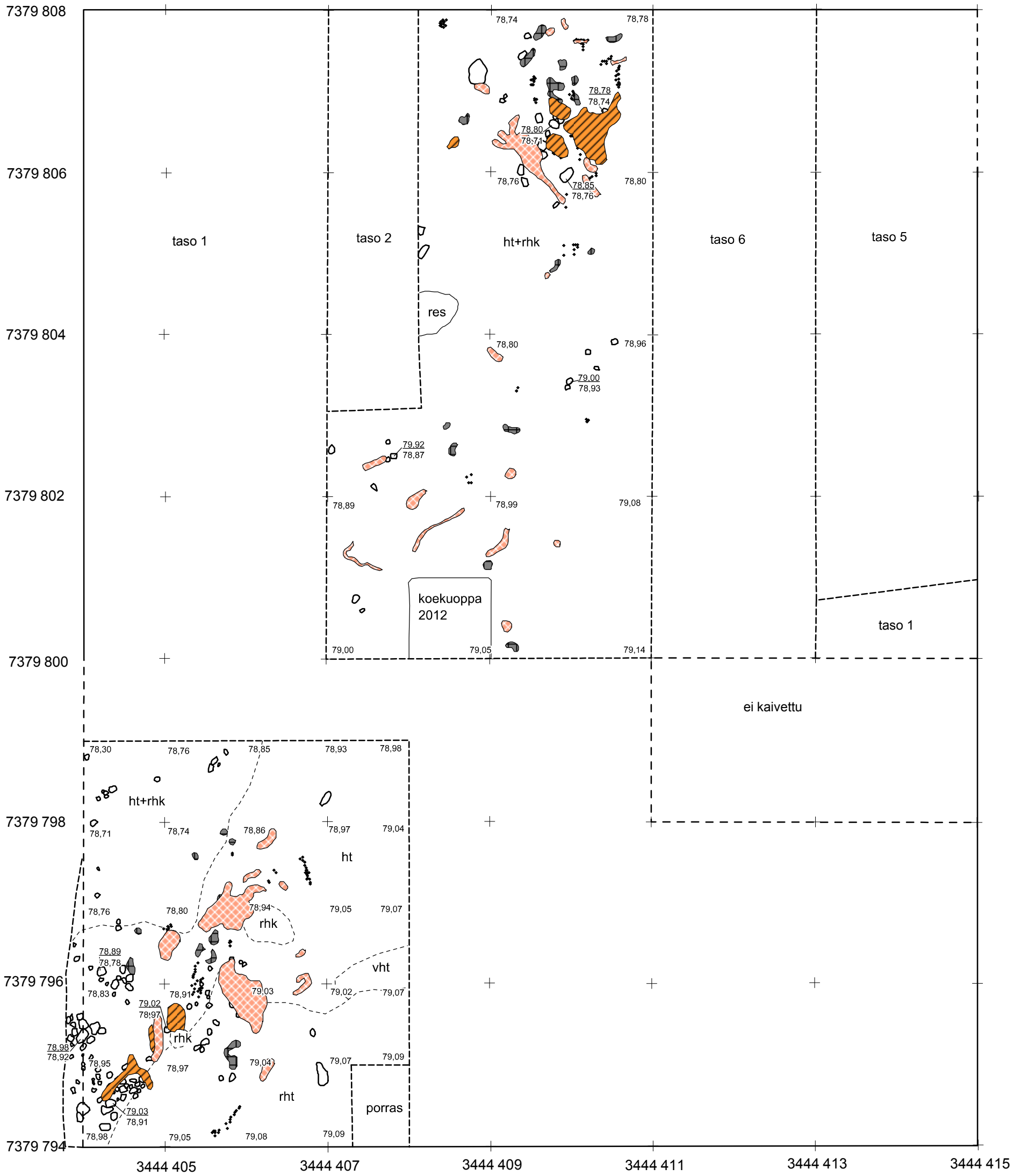


-  ruskea likamaa
-  tumma ruskea likamaa
-  hiili
-  resentti orgaaninen täytemaa
-  punainen palomaa
-  tumma punainen palomaa
-  nokimaa
-  kivi

-  betonijalusta
-  puupaalu
-  veden kerrostama raita
-  multa
-  resentti sekoittunut maa
-  hieta
-  harmahtava hieta
-  vaalea hieta
-  irttonainen hiekka, "rantahiekka"
-  vaaitusluku m mpy



<b>ROVANIEMI KOSKENNISKA 699010063</b>		Tasokartta Alue 1b ja 1c Taso 6 ja S2  mk 1:50	
Petro Pesonen 2013		piirt. Johanna Seppä 2013 digit. Johanna Seppä 2013	Koord.: KKJ, kaista 3 Korkeus: N60
MUSEOVIRASTO ARKEOLOGISET KENTTÄPALVELUT			
		kartta 21	

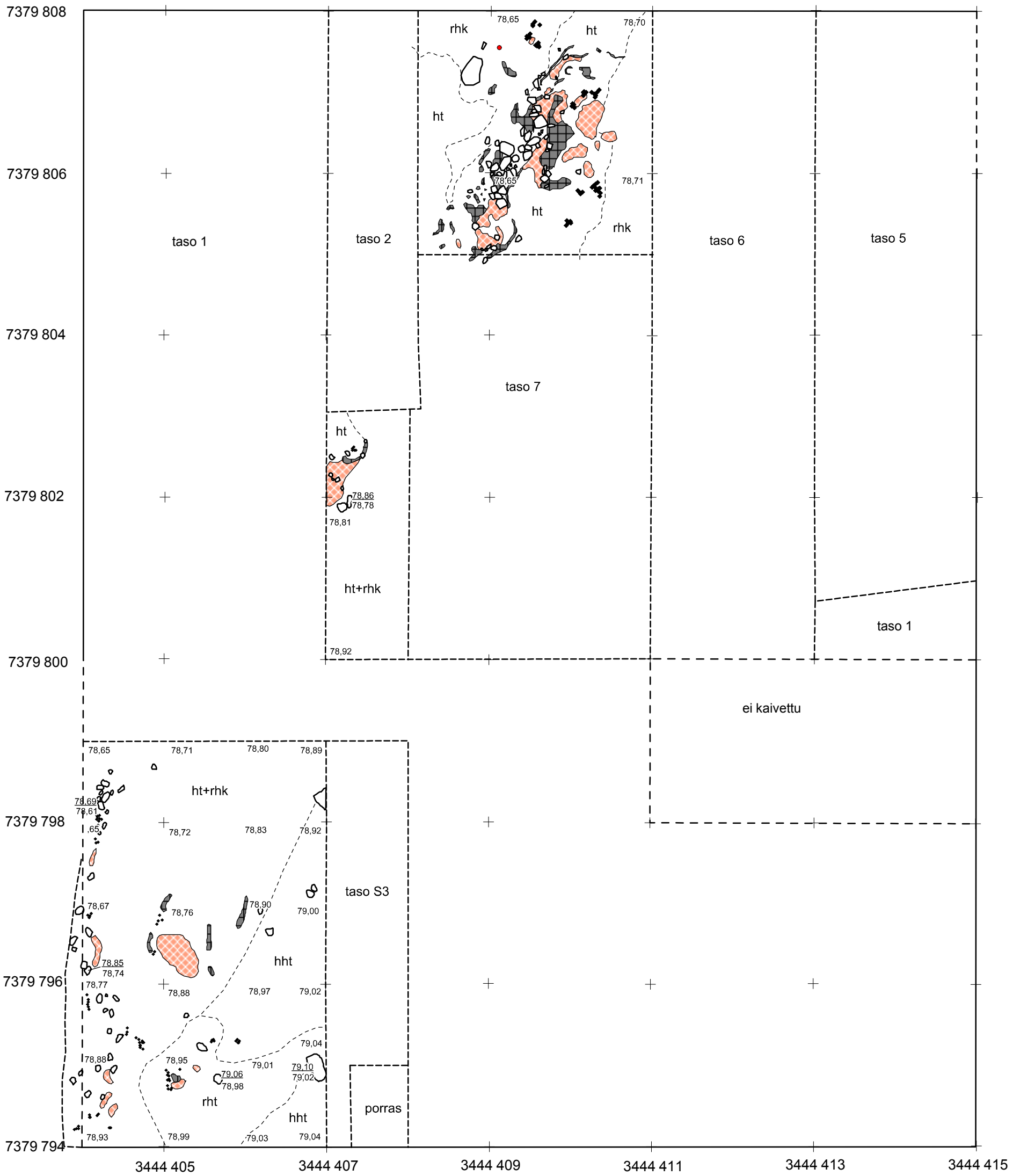


ei kaivettu



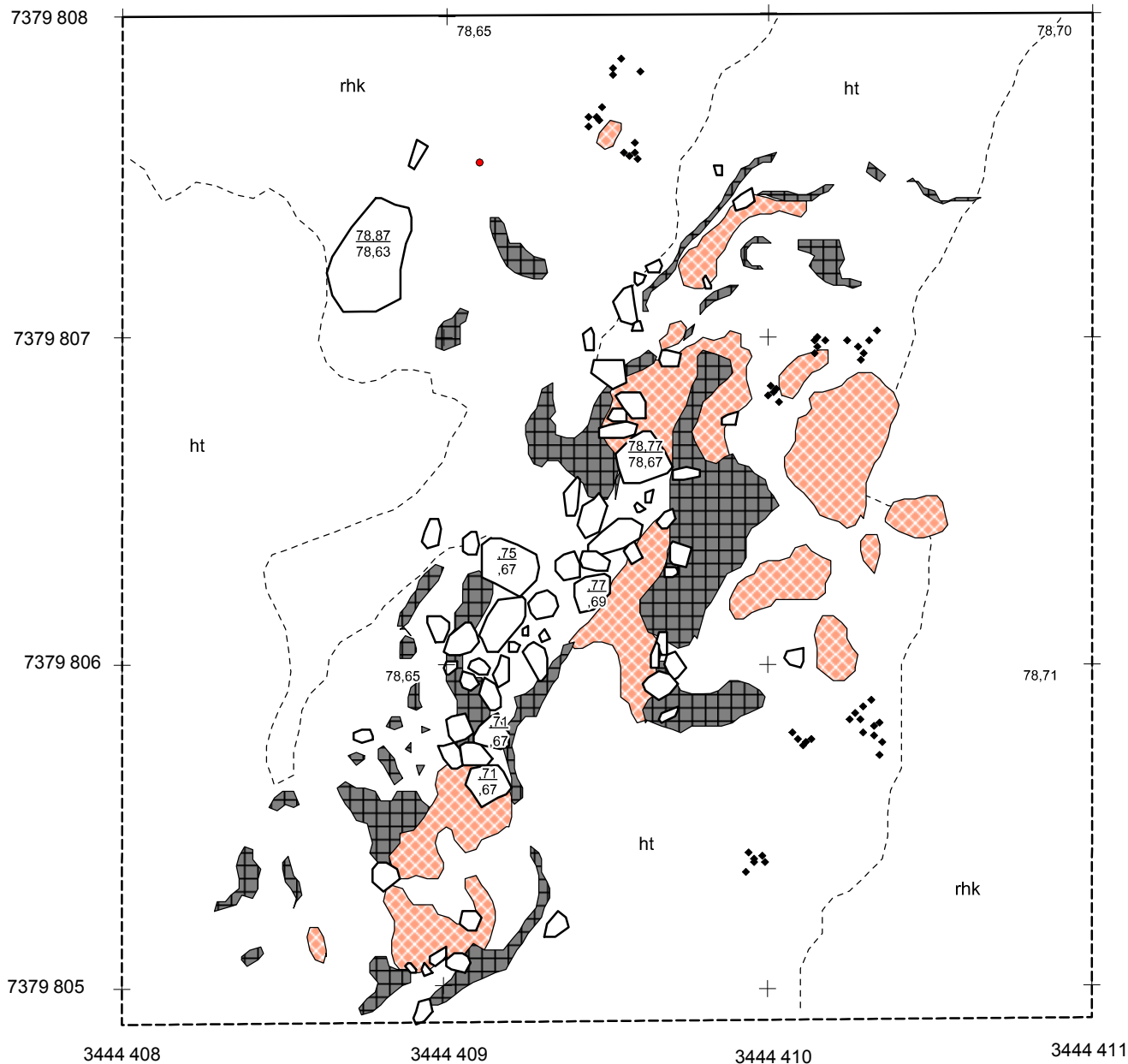
- |  |                  |  |                                  |
|--|------------------|--|----------------------------------|
|  | ruskea likamaa   |  | resentti sekoittunut maa         |
|  | hiili            |  | hieta                            |
|  | punainen palomaa |  | ruskehtava hieta                 |
|  | nokimaa          |  | vaalea hieta                     |
|  | kivi             |  | irtonainen hiekka, "rantahiekka" |
|  |                  |  | vaaitusluku m mpy                |

<b>ROVANIEMI KOSKENNISKA 699010063</b>		Tasokartta Alue 1b ja 1c Taso 7 ja S3  mk 1:50	
Petro Pesonen 2013		Koord.: KKJ, kaista 3 Korkeus: N60	kartta 22
piirt. Johanna Seppä 2013 digit. Johanna Seppä 2013			
MUSEOVIRASTO ARKEOLOGISET KENTTÄPALVELUT			



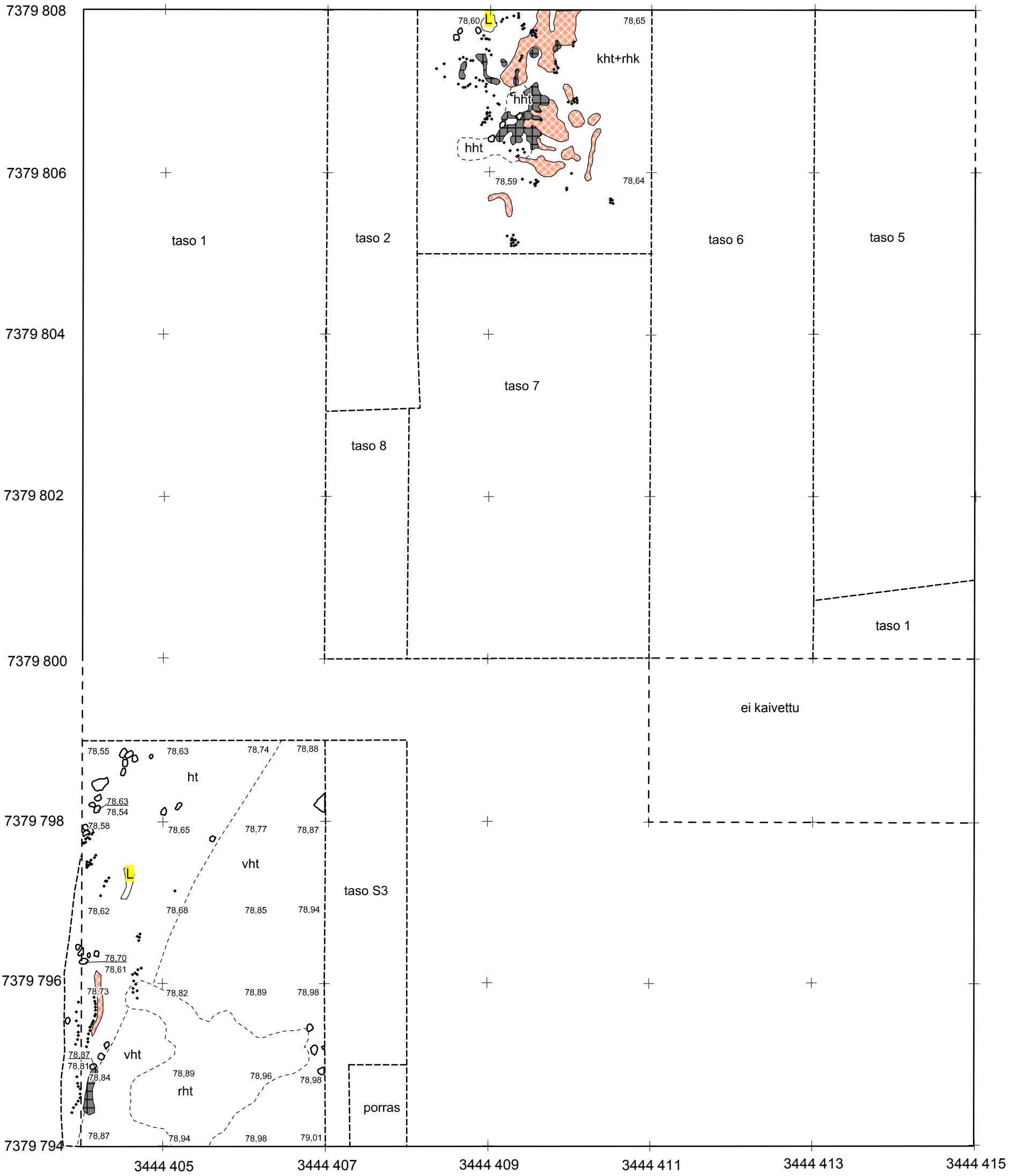
- |  |                  |  |                                  |
|--|------------------|--|----------------------------------|
|  | hiili            |  | hieta                            |
|  | punainen palomaa |  | ruskehtava hieta                 |
|  | nokimaa          |  | harmahtava hieta                 |
|  | kivi             |  | irtonainen hiekka, "rantahiekka" |
|  |                  |  | vaaitusluku m mpy                |

<b>ROVANIEMI</b> <b>KOSKENNISKA</b> 699010063 Petro Pesonen 2013		Tasokartta Alue 1b ja 1c Taso 8 ja S4 mk 1:50	
piirt. Johanna Seppä 2013 digit. Johanna Seppä 2013		Koord.: KKJ, kaista 3 Korkeus: N60	kartta 23
MUSEOVIRASTO ARKEOLOGISET KENTTÄPALVELUT			



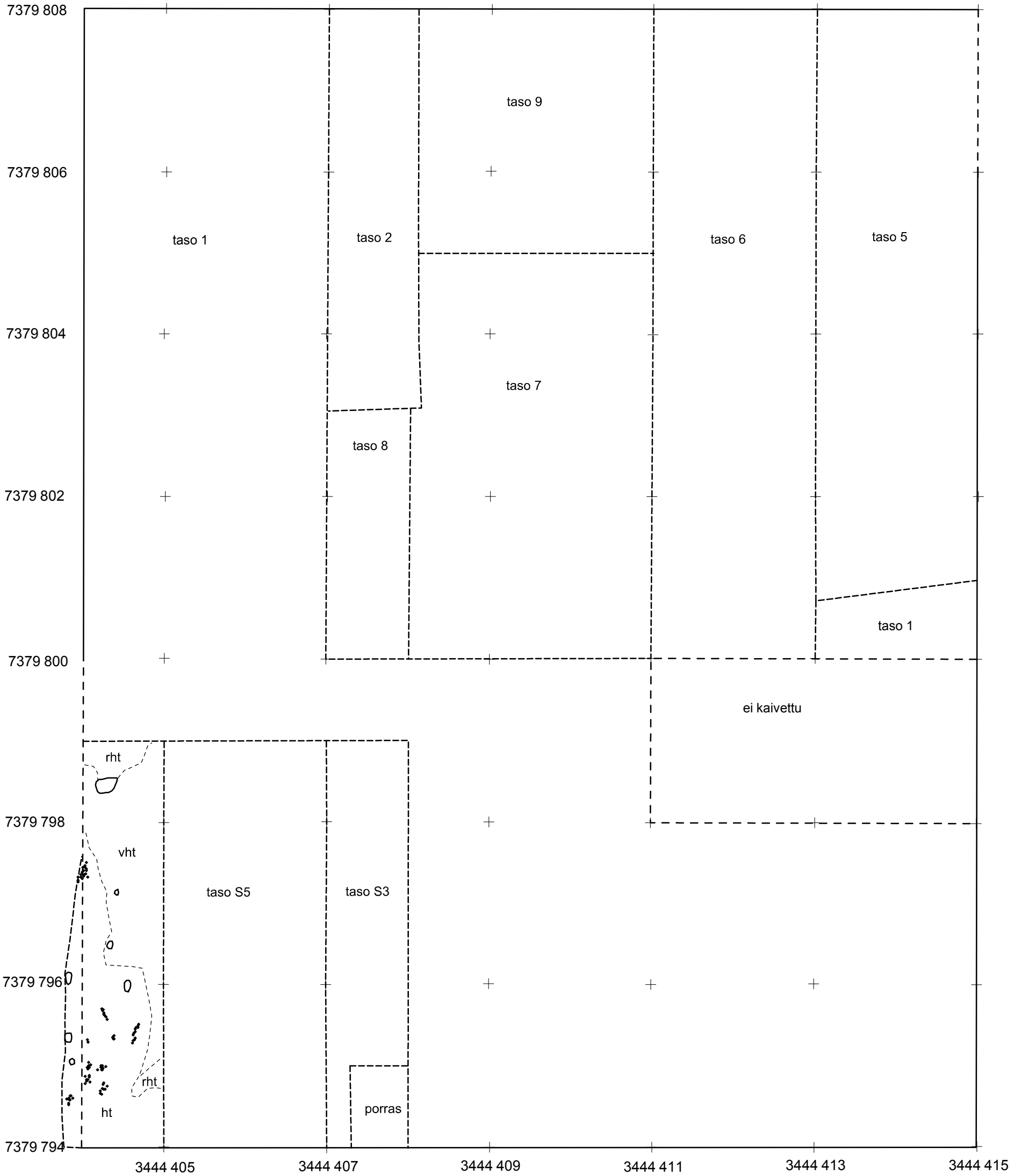
-  hiili
-  punainen palomaa
-  nokimaa
-  kivi
-  hieta
-  irtonainen hiekka, "rantahiekka"
-  vaaitusluku m mpy






<b>ROVANIEMI KOSKENNISKA 699010063</b>		Tasokartta Alue 1b, yksityiskohta sirpalekivivyöhykkeestä Taso 8 mk 1:20	
<b>Petro Pesonen 2013</b>		Koord.: KKJ, kaista 3 Korkeus: N60	kartta 24
piirt. Johanna Seppä 2013 digit. Johanna Seppä 2013			
MUSEOVIRASTO ARKEOLOGISET KENTTÄPALVELUT			



- |                          |                                      |
|--------------------------|--------------------------------------|
| hiili                    | ht hieta                             |
| punainen palomaa         | rht ruskehtava hieta                 |
| nokimaa                  | hht harmahtava hieta                 |
| palaneen luun keskittymä | vht vaalea hieta                     |
| kivi                     | rhk irtonainen hiekka, "rantahiekka" |
|                          | 79,55 vaaitusluku m mpy              |

<b>ROVANIEMI KOSKENNISKA 699010063</b>		Tasokartta Alue 1b ja 1c Taso 9 ja S5  mk 1:50	
Petro Pesonen 2013		Koord.: KKJ, kaista 3 Korkeus: N60	kartta 25
piirt. Johanna Seppä 2013 digit. Johanna Seppä 2013			
MUSEOVIRASTO ARKEOLOGISET KENTTÄPALVELUT			



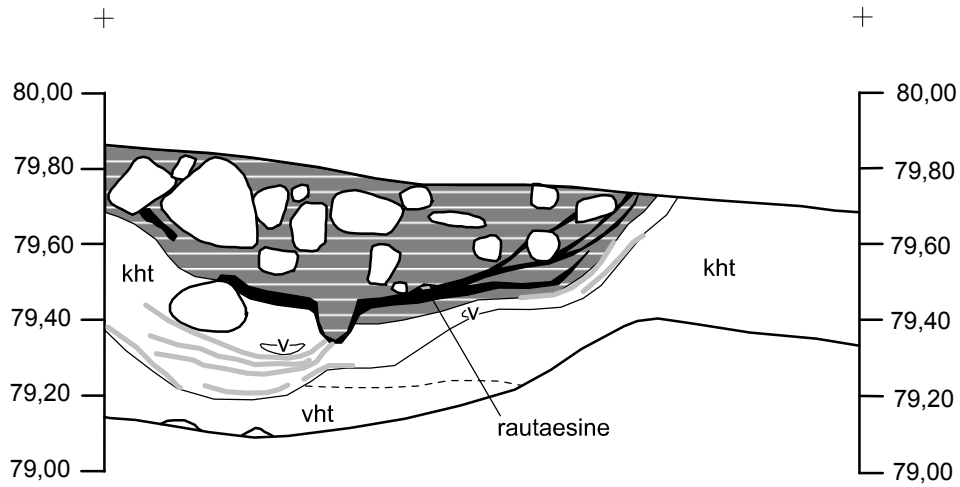
-  hiili
-  hieta
-  ruskehtava hieta
-  vaalea hieta
-  vaaitusluku m mpy








<b>ROVANIEMI KOSKENNISKA 699010063</b>		Tasokartta Alue 1b ja 1c Taso S6  mk 1:50	
Petro Pesonen 2013		piirt. Johanna Seppä 2013 digit. Johanna Seppä 2013	Koord.: KKJ, kaista 3 Korkeus: N60
		kartta 26	
MUSEOVIRASTO ARKEOLOGISET KENTTÄPALVELUT			

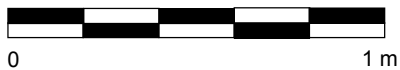


7379 801/3444 415

7379 800,75/3444 413



	resentti sekoittunut nokimaa		kht	kellertävä hieta
	hiili		vht	vaalea hieta
	nokikerros		v	valkoinen hieta, "palomaa"
	kivi			

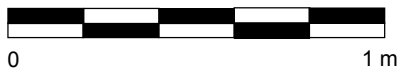
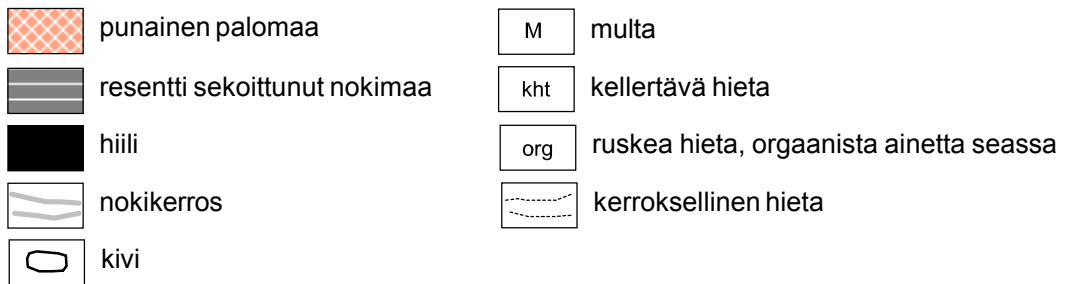
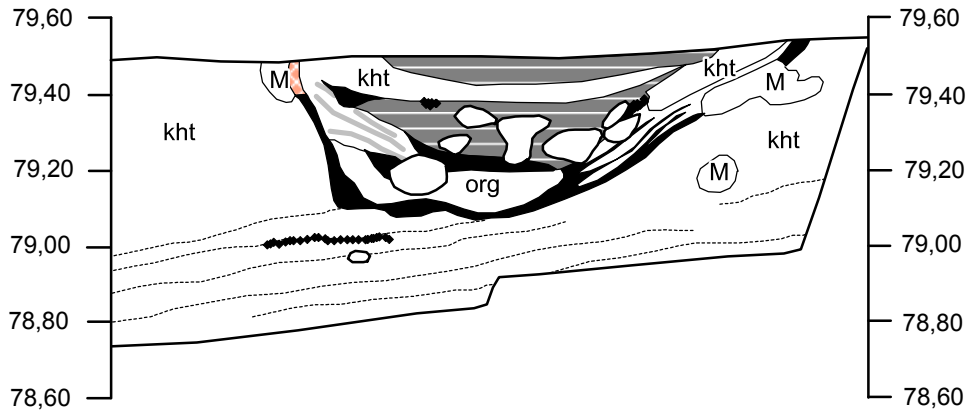


ROVANIEMI KOSKENNISKA 699010063  Petro Pesonen 2013	Profiilikartta Alue 1b, rakenne 2 profiili 7379 800,75/3444 413 - 7379 801/3444 415 mk 1:20	
piirt. Johanna Seppä 2013 digit. Johanna Seppä 2013	Koord.: KKJ, kaista 3 Korkeus: N60	kartta 28
MUSEOVIRASTO ARKEOLOGISET KENTTÄPALVELUT		

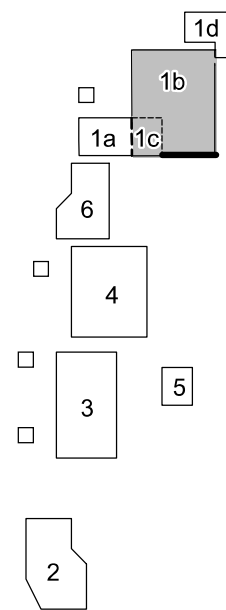
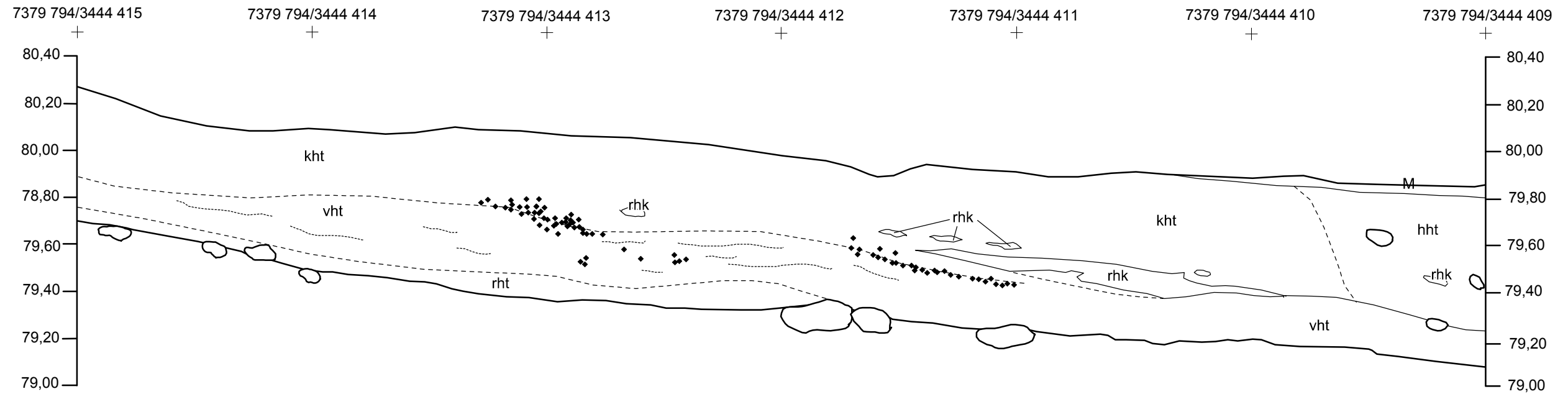


7379 799/3444 406

7379 799/3444 408



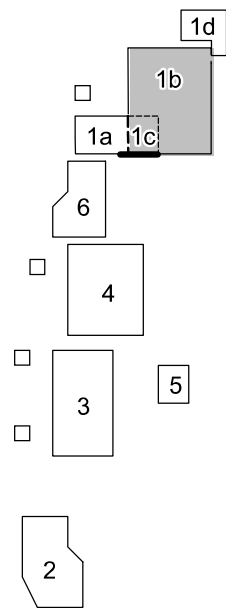
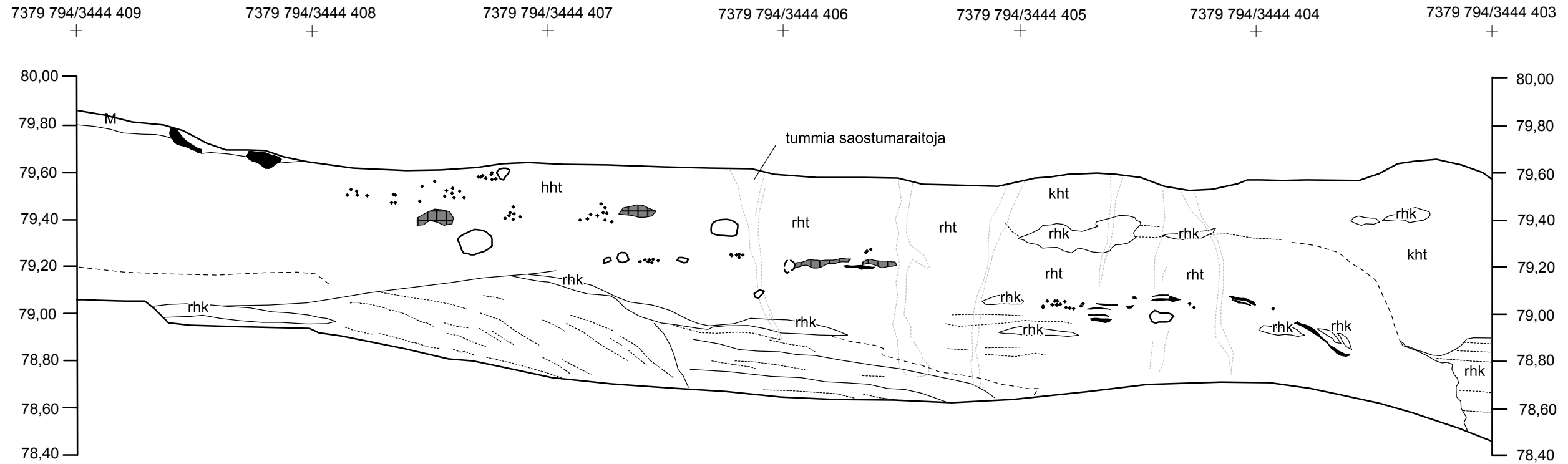
ROVANIEMI KOSKENNISKA 699010063	Profiilikartta Alue 1b, rakenne 7 profiili 7379 799/3444 406 - 3444 408	
Petro Pesonen 2013	mk 1:20	
piirt. Johanna Seppä 2013 digit. Johanna Seppä 2013	Koord.: KKJ, kaista 3 Korkeus: N60	kartta 29
MUSEOVIRASTO ARKEOLOGISET KENTTÄPALVELUT		












- hiili
- kivi
- multa
- kellertävä hieta
- harmahtava hieta
- ruskehtava hieta
- vaalea hieta
- irtonainen hiekka, "rantahiekka"
- kerroksellinen hieta



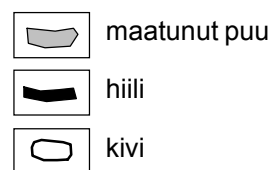
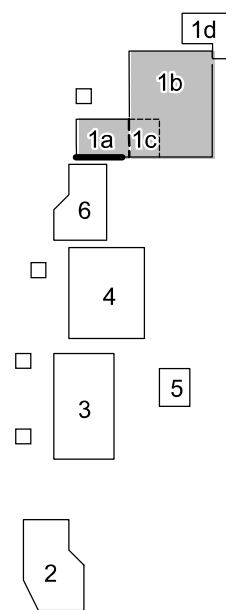
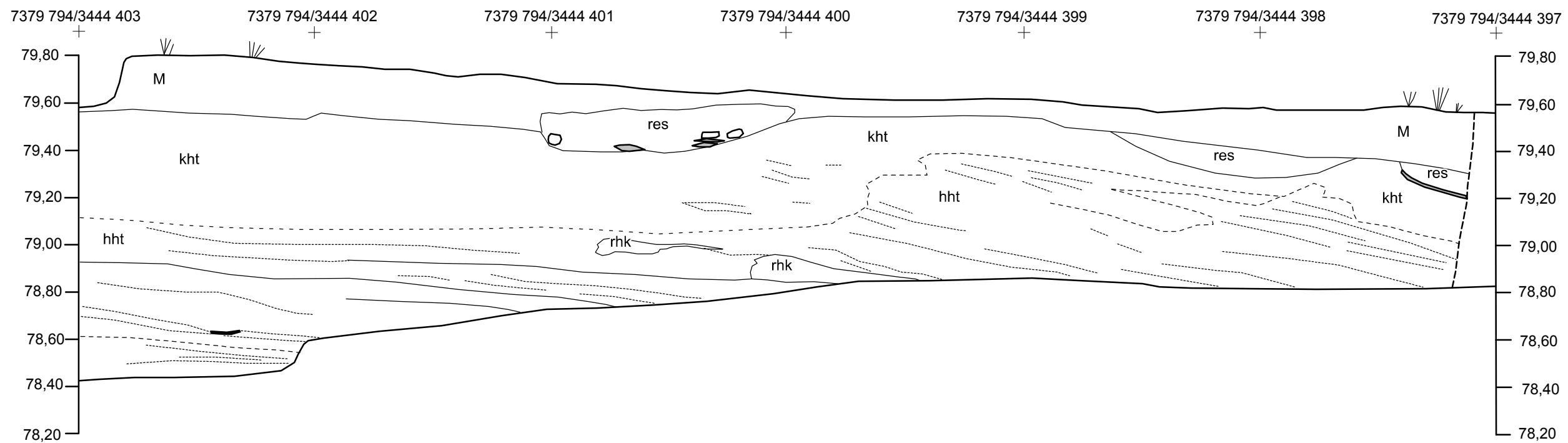
ROVANIEMI KOSKENNISKA 699010063		Profiilikartta Alue 1b eteläprofiili, itäosa 7379 794/3444 409 - 3444 415 mk 1:20	
Petro Pesonen 2013		koord.: KKJ, kaista 3 Korkeus: N60	kartta 30
piirt. Johanna Seppä 2013 digit. Johanna Seppä 2013		MUSEOVIRASTO ARKEOLOGISET KENTTÄPALVELUT	



- |   |         |   |                                  |
|---|---------|---|----------------------------------|
|  | hiili   |  | mulda                            |
|  | nokimaa |  | kellertävä hieta                 |
|  | kivi    |  | harmahtava hieta                 |
|   |         |  | ruskehtava hieta                 |
|   |         |  | irtonainen hiekka, "rantahiekka" |
|   |         |  | kerroksellinen hieta             |



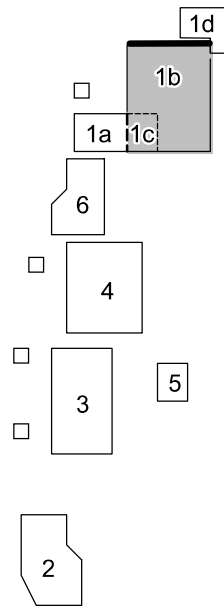
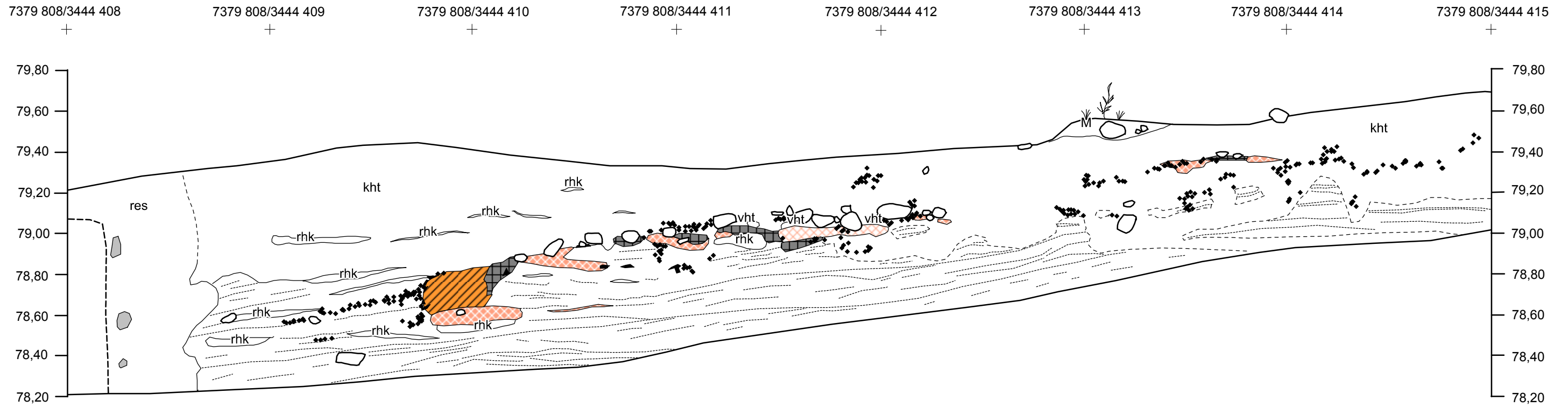
<b>ROVANIEMI KOSKENNISKA 699010063</b>		Profiilikartta Alue 1b ja 1c eteläprofiili, keskiosa 7379 794/3444 403 - 3444 409 mk 1:20	
Petro Pesonen 2013		Koord.: KKJ, kaista 3 Korkeus: N60	kartta 31
piirt. Johanna Seppä 2013 digit. Johanna Seppä 2013		MUSEOVIRASTO ARKEOLOGISET KENTTÄPALVELUT	



- res resentti sekoittunut maa
- M multa
- kht kellertävä hieta
- hht harmahtava hieta
- rhk irtonainen hiekka, "rantahiekka"
- kerroksellinen hieta

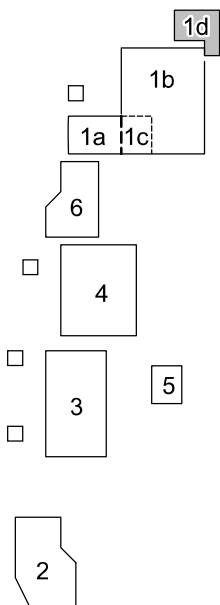
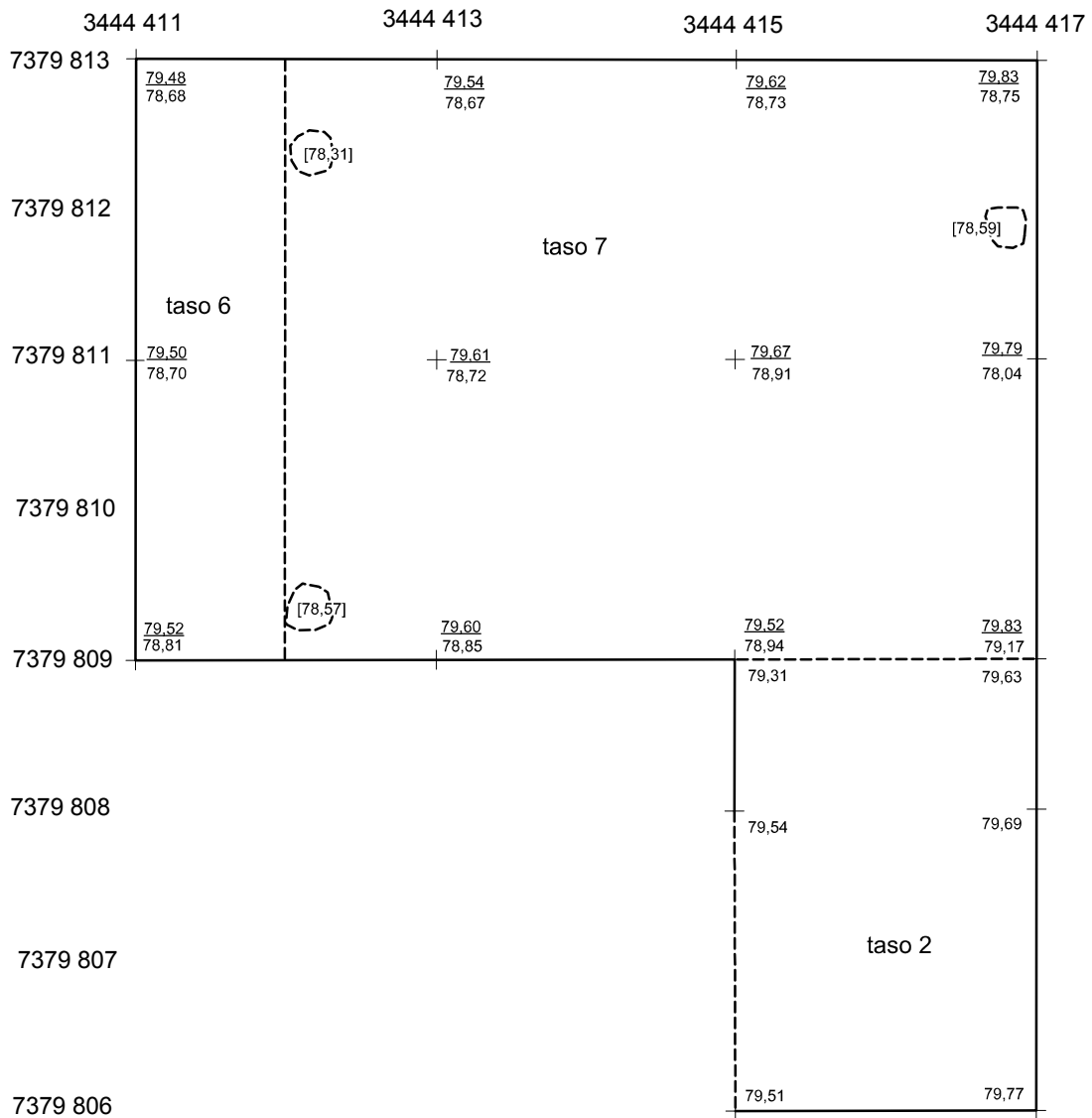


<b>ROVANIEMI KOSKENNISKA 699010063</b>		Profiilikartta Alue 1a eteläprofiili, länsiosa 7379 794/3444 397 - 3444 403 mk 1:20	
Petro Pesonen 2013		Koord.: KKJ, kaista 3 Korkeus: N60	kartta 32
piirt. Johanna Seppä 2013 digit. Johanna Seppä 2013		MUSEOVIRASTO ARKEOLOGISET KENTTÄPALVELUT	



- ruskea likamaa
- hiili
- nokimaa
- punainen palomaa
- heikko punainen palomaa
- kivi
- multa
- resenti sekoittunut maa
- kellertävä hieta
- vaalea hieta
- irttonainen hiekka, "rantahiekka"
- kerroksellinen hieta

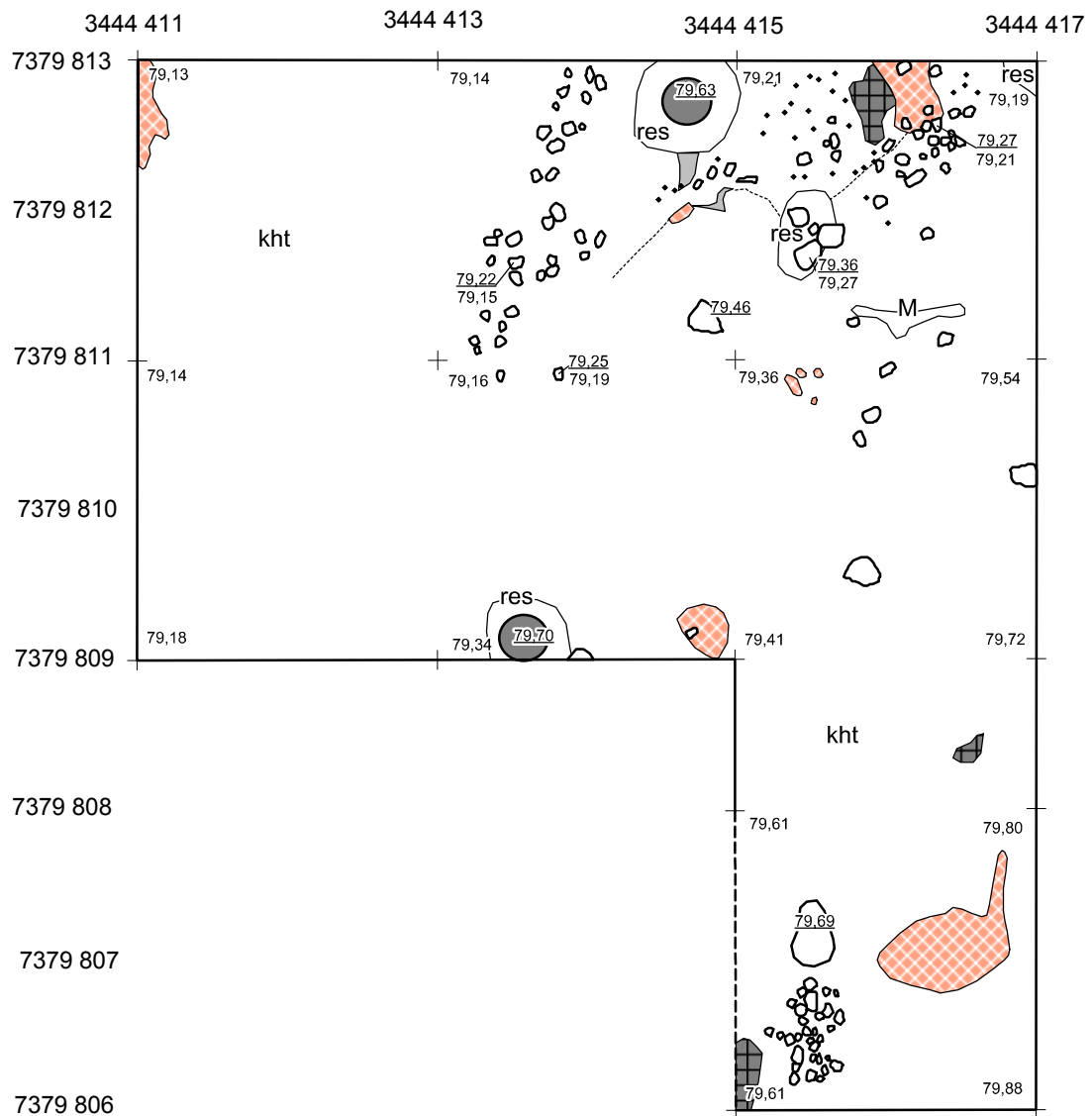
<b>ROVANIEMI KOSKENNISKA 699010063</b>		Profiilikartta Alue 1b pohjoisprofiili 7379 808/3444 408 - 3444 415	
Petro Pesonen 2013		mk 1:20	
piirt. Johanna Seppä 2013 digit. Johanna Seppä 2013		Koord.: KKJ, kaista 3 Korkeus: N60	kartta 33
MUSEOVIRASTO ARKEOLOGISET KENTTÄPALVELUT			



[79,31] kuopan pohjaluku  
 79,55 vaaitusluku m mpy



<b>ROVANIEMI          KOSKENNISKA          699010063</b>		Vaaituskartta Alue 1d Pinta- ja pohjavaaitus mk 1:50	
<b>Petro Pesonen 2013</b>		Koord.: KKJ, kaista 3 Korkeus: N60	kartta 34
MUSEOVIRASTO ARKEOLOGISET KENTTÄPALVELUT			

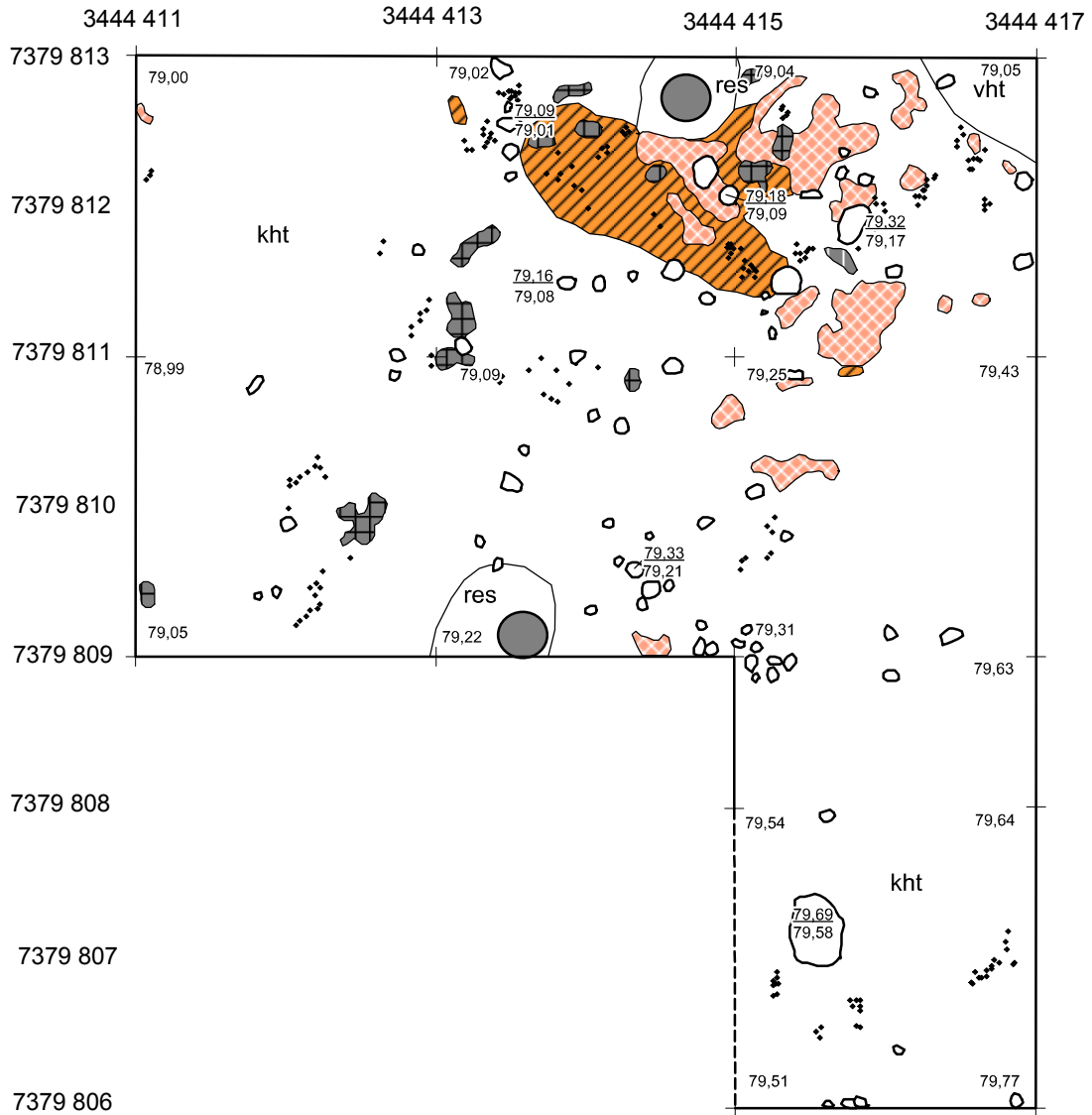


-  hiili
-  nokimaa
-  punainen palomaa
-  kivi
-  betonijalusta
-  maatunut puu
-  veden kerrostama raita
-  multa
-  resentti sekoittunut maa
-  kellertävä hieta
-  vaaitusluku m mpy



<b>ROVANIEMI KOSKENNISKA 699010063</b>		Tasokartta Alue 1d Taso 1 mk 1:50	
Petro Pesonen 2013		Koord.: KKJ, kaista 3 Korkeus: N60	kartta 35
piirt. Johanna Seppä 2013 digit. Johanna Seppä 2013		MUSEOVIRASTO ARKEOLOGISET KENTTÄPALVELUT	

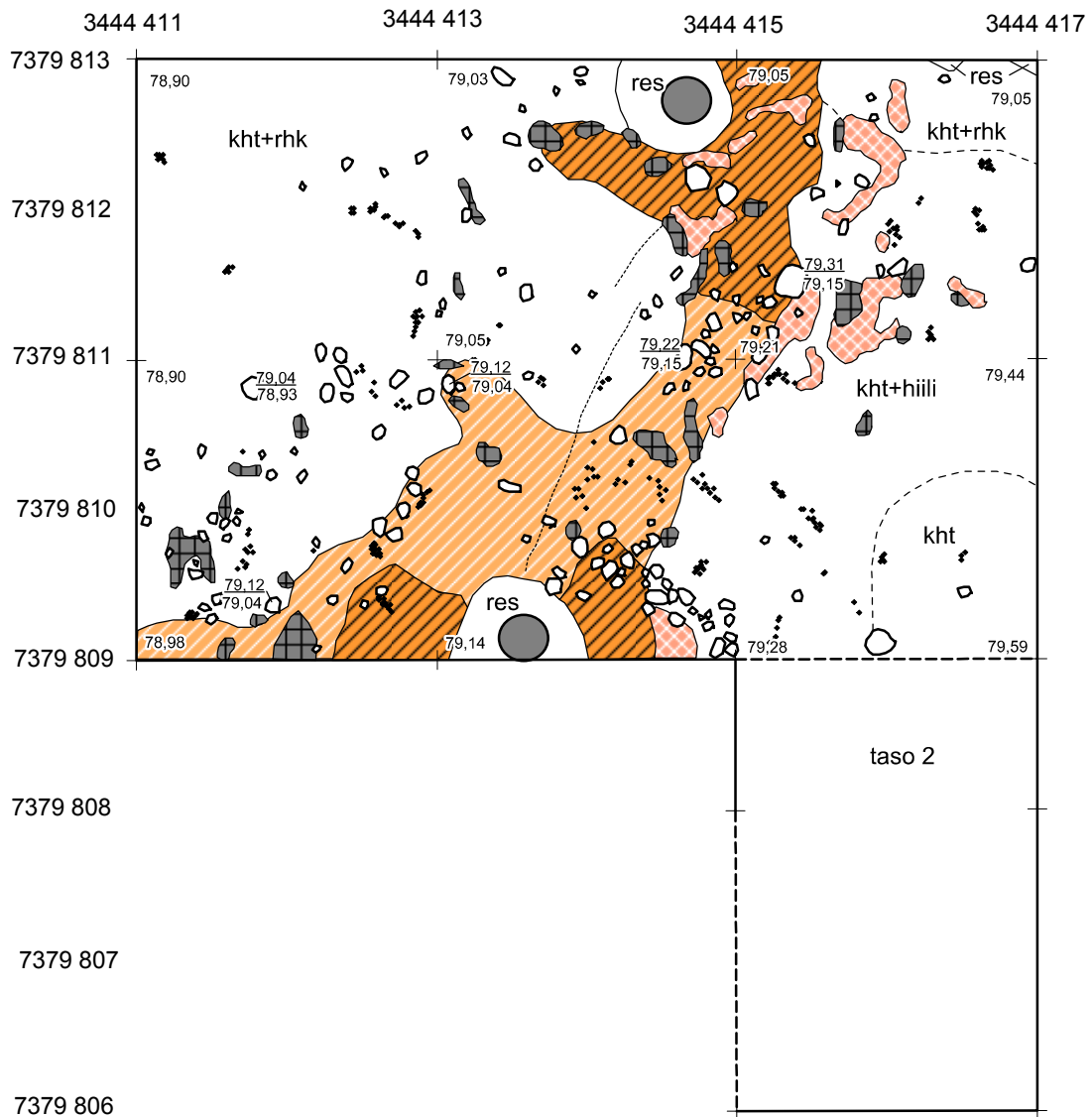




-  ruskea likamaa
-  hiili
-  nokimaa
-  punainen palomaa
-  kivi
-  betonijalusta
-  res resentti sekoittunut maa
-  kht kellertävä hieta
-  vht vaalea hieta
-  79,55 vaaitusluku m mpy



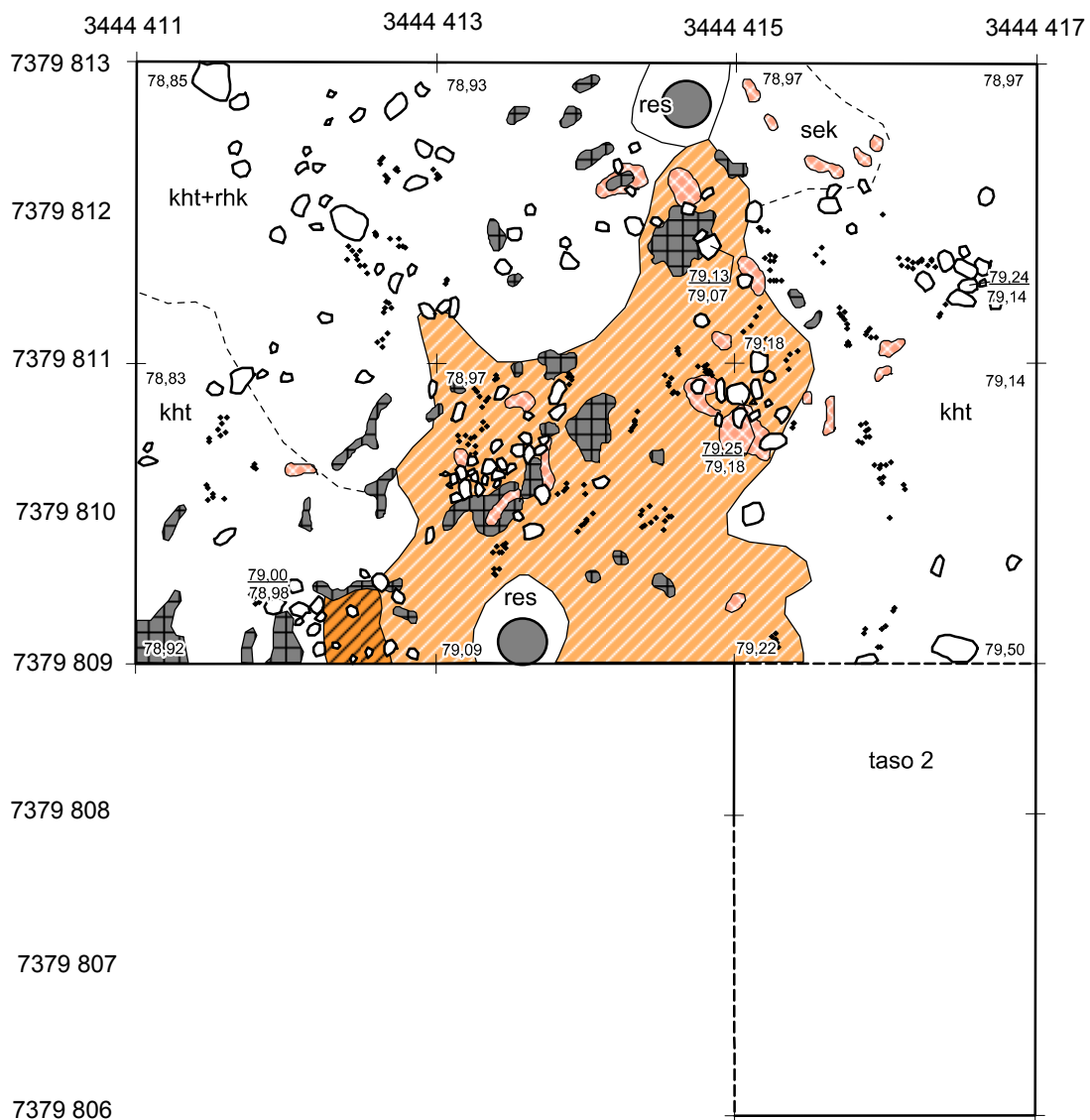
<b>ROVANIEMI KOSKENNISKA 699010063</b>		Tasokartta Alue 1d Taso 2  mk 1:50	
Petro Pesonen 2013		piirt. Johanna Seppä 2013 digit. Johanna Seppä 2013	Koord.: KKJ, kaista 3 Korkeus: N60
MUSEOVIRASTO ARKEOLOGISET KENTTÄPALVELUT			
		kartta 36	



-  heikko ruskea likamaa
-  ruskea likamaa
-  hiili
-  nokimaa
-  punainen palomaa
-  kivi
-  betonijalusta
-  veden kerrostama raita
-  resentti sekoittunut maa
-  kellertävä hieta
-  irtonainen hiekka
-  79.55 vaaitusluku m mpy



<b>ROVANIEMI KOSKENNISKA 699010063</b>		Tasokartta Alue 1d Taso 3 mk 1:50	
Petro Pesonen 2013		Koord.: KKJ, kaista 3 Korkeus: N60	kartta 37
MUSEOVIRASTO ARKEOLOGISET KENTTÄPALVELUT			

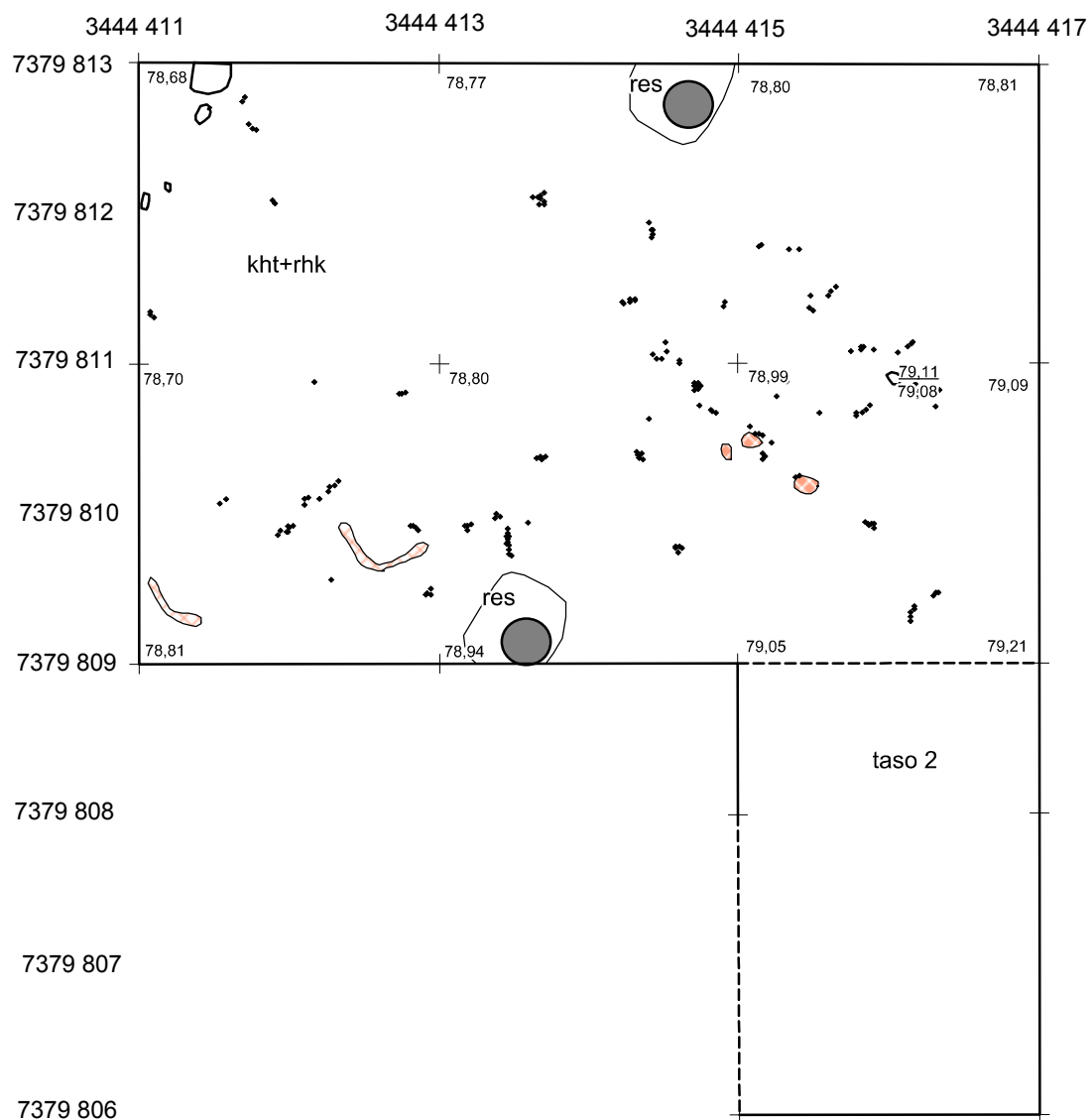


-  heikko ruskea likamaa
-  ruskea likamaa
-  hiili
-  nokimaa
-  punainen palomaa
-  kivi
-  betonijalusta
-  res resentti sekoittunut maa
-  sek sekoittunut hieta
-  kht kellertävä hieta
-  rhk irttonainen hiekka
-  79.55 vaaitusluku m mpy



<b>ROVANIEMI KOSKENNISKA 699010063</b>		Tasokartta Alue 1d Taso 4 mk 1:50	
<b>Petro Pesonen 2013</b>			
piirt. Johanna Seppä 2013 digit. Johanna Seppä 2013		Koord.: KKJ, kaista 3 Korkeus: N60	kartta 38
MUSEOVIRASTO ARKEOLOGISET KENTTÄPALVELUT			

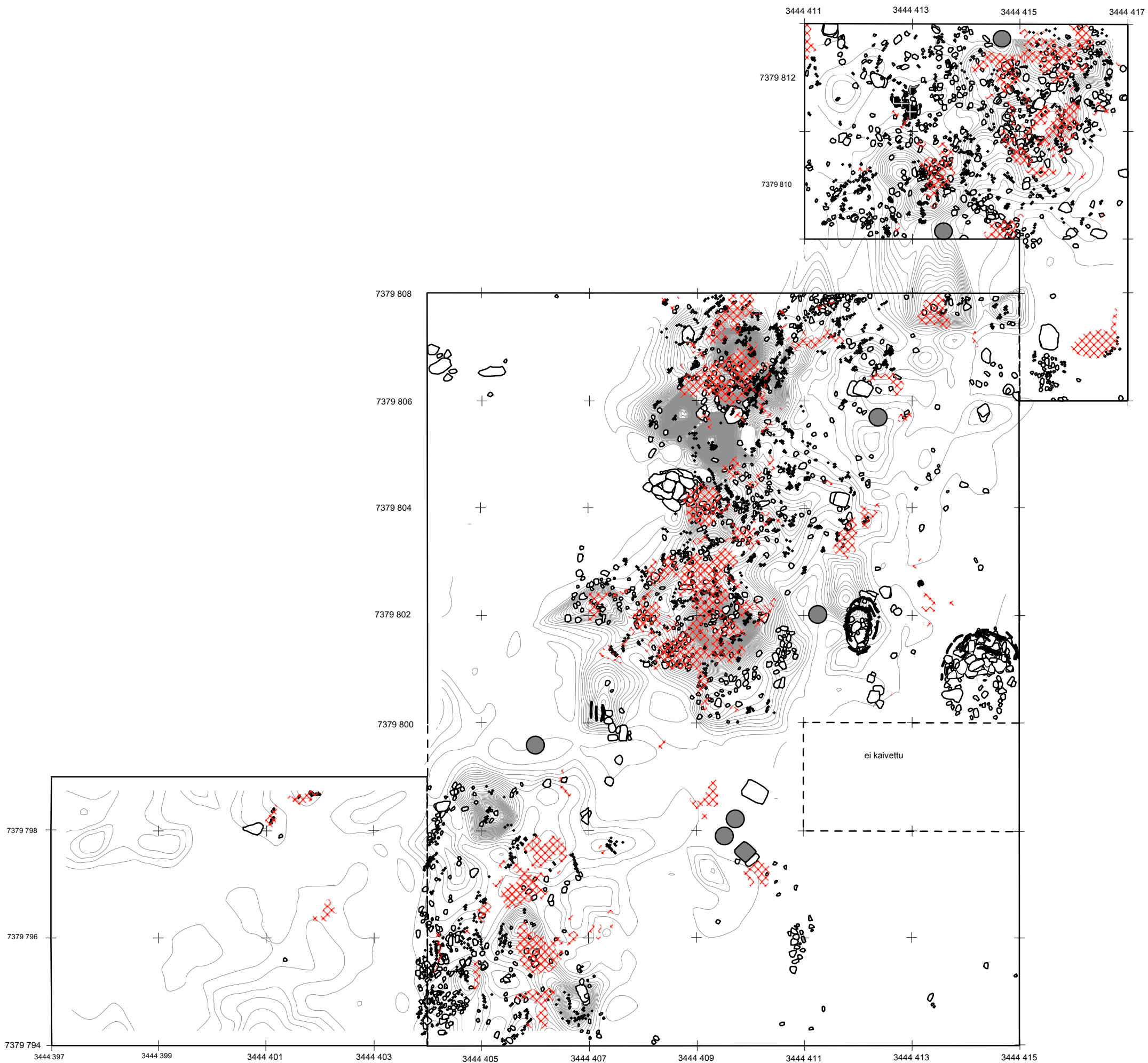




-  hiili
-  heikko punainen palomaa
-  punainen palomaa
-  kivi
-  betonijalusta
-  res resenti sekoittunut maa
-  kht kellertävä hieta
-  rhk irtonainen hiekka
-  79.55 vaaitusluku m mpy



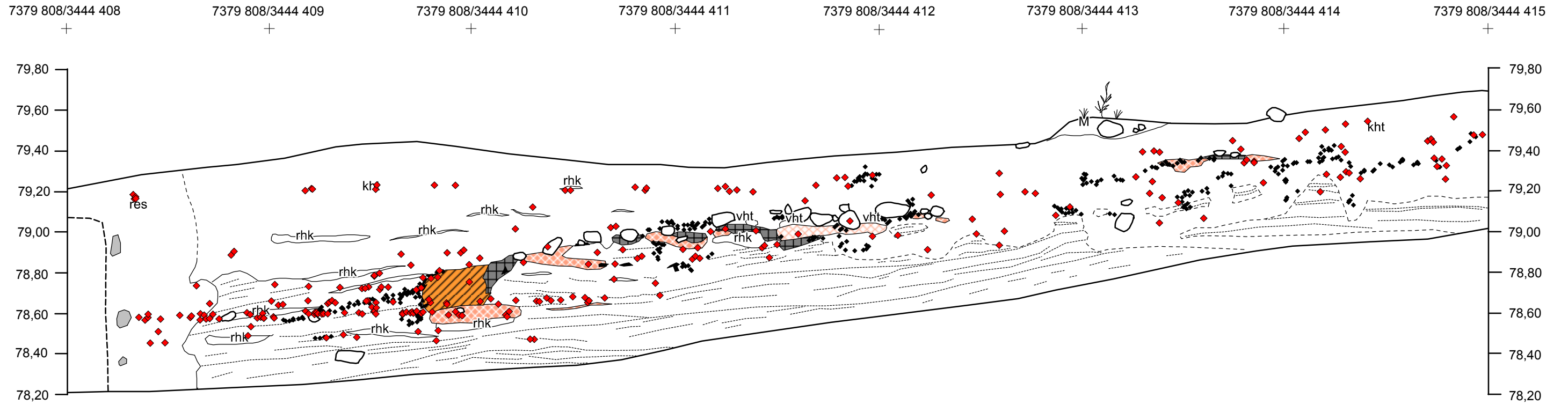
<b>ROVANIEMI KOSKENNISKA 699010063</b>		Tasokartta Alue 1d Taso 6 mk 1:50	
<b>Petro Pesonen 2013</b>		Koord.: KKJ, kaista 3 Korkeus: N60	kartta 40
piirt. Johanna Seppä 2013 digit. Johanna Seppä 2013		MUSEOVIRASTO ARKEOLOGISET KENTTÄPALVELUT	
















-  punainen palomaa
-  hiili
-  kivi
-  betonipylväs
-  löytötiheys 5 kpl käyräväli (50x50 cm ruuduissa)

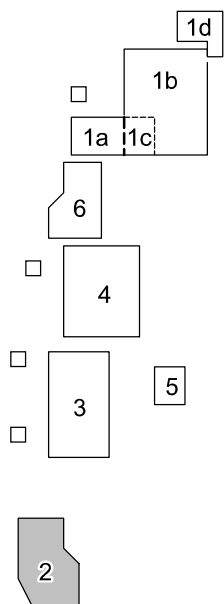
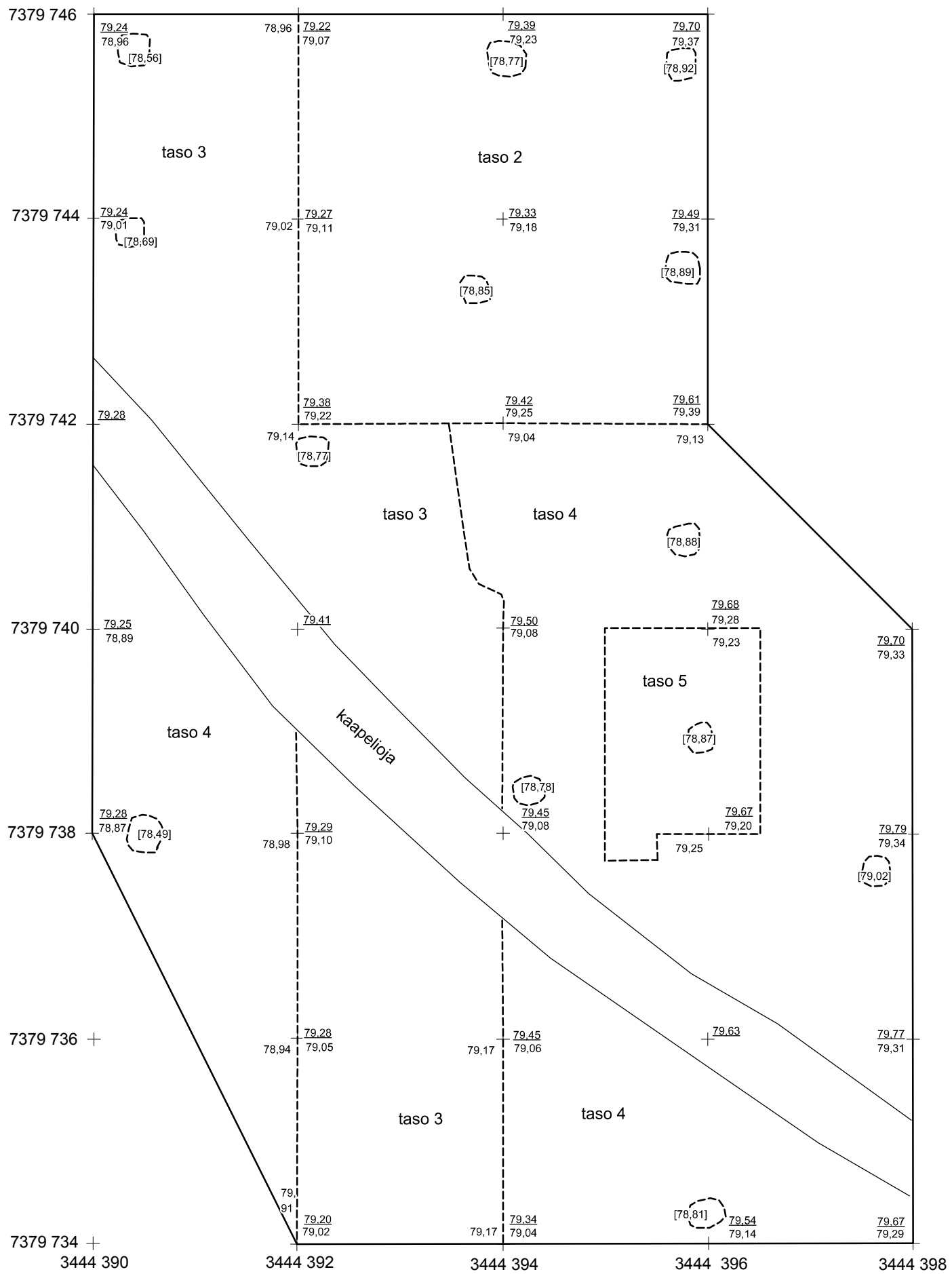
<b>ROVANIEMI KOSKENNISKA 699010063</b>		Levintäkartta Alue 1 rakenteet ja löytöjen levintä kaikki kerrokset yhdistettynä mk 1:75	
<b>Petro Pesonen 2013</b>		Koord.: KKJ, kaista 3 Korkeus: N60	kartta 41
piirt. Johanna Seppä 2012 digit. Johanna Seppä 2013 pohjana Rovaniemen kaupungin kantakartta			
MUSEOVIRASTO ARKEOLOGISET KENTTÄPALVELUT			





- |   |                         |   |                                   |
|---|-------------------------|---|-----------------------------------|
|  | ruskea likamaa          |  | multa                             |
|  | hiili                   |  | resentti sekoittunut maa          |
|  | nokimaa                 |  | kellertävä hieta                  |
|  | punainen palomaa        |  | vaalea hieta                      |
|  | heikko punainen palomaa |  | irttonainen hiekka, "rantahiekka" |
|  | kivi                    |  | kerroksellinen hieta              |
|   |                         |  | löytöpistemittaus                 |

ROVANIEMI KOSKENNISKA 699010063		Löytöjen levintäkarta Alue 1b, pohjoisprofiili 7379 808/ 3444 408 - 3444 415 löydöt väliltä x= 7379807-7379809, alkuperäisiä takymetrimittauksia mk 1:20	
Petro Pesonen 2013		Koord.: KKJ, kaista 3	kartta 42
piirt. Johanna Seppä 2013 digit. JS, PP 2013		Korkeus: N60	
MUSEOVIRASTO ARKEOLOGISET KENTTÄPALVELUT			



[78,77] kuopan pohjaluku  
 79,55 vaaitusluku m mpy



<b>ROVANIEMI          KOSKENNISKA          699010063</b>		Vaaituskartta Alue 2 Pinta- ja pohjavaaitus	
Petro Pesonen 2013		mk 1:50	
piirt. Johanna Seppä 2013 digit. Johanna Seppä 2013		Koord.: KKJ, kaista 3 Korkeus: N60	kartta 43
MUSEOVIRASTO ARKEOLOGISET KENTTÄPALVELUT			