

INVENTOINTIRAPORTTI

PIHTIPUDAS

Pihtiputaan itäosan järvet

Rantaosayleiskaava-alueen arkeologinen inventointi

23.9.–1.10.2013



AKDG 3648:1



MUSEOVIRASTO

KULTTUURIYMPÄRISTÖN HOITO | ARKEOLOGISET KENTTÄPALVELUT

PETRO PESONEN

Tiivistelmä

Museoviraston Arkeologiset kenttäpalvelut suoritti syksyllä 2013 Pihtiputaan kunnan tilauksesta ranta-osayleiskaava-alueen arkeologisen inventoinnin kunnan itäosan järvien alueella. Isoimmat järvet täällä ovat Saanijärvi, Elämäjärvi, Raudanjärvi, Kinturi ja Kolkku. Lisäksi inventointiin kuului pieni alue Alva- ja Kolimajärvien välisen Heinäjoen varrelta.

Kaikkiaan inventointiraportissa on lueteltu 59 muinaisjäännös- ja kulttuuriperintökohdetta. Kohteista 43 on esihistoriallisia tai todennäköisesti esihistoriallisia ja 16 kohdetta ajoittuu puolestaan historialliselle ajalle. Kivikautisia asuinpaikkoja on inventointialueella runsaimmin Heinäjoen varrella ja Rönnynkylässä. Lisäksi joitakin kohteita on Saanijärven luoteisrannalla, Elämäjärvellä ja Kolkku-järvellä. Historiallisen ajan asutus alkoi Pihtiputaalla viimeistään 1540-luvulla Elämäjärvellä, mutta sitä aiempiakin eräsijoja tunnetaan Saanijärveltä. Inventoinnissa paikallistettiin Elämäjärven kylän vanhimpien talon paikkoja.

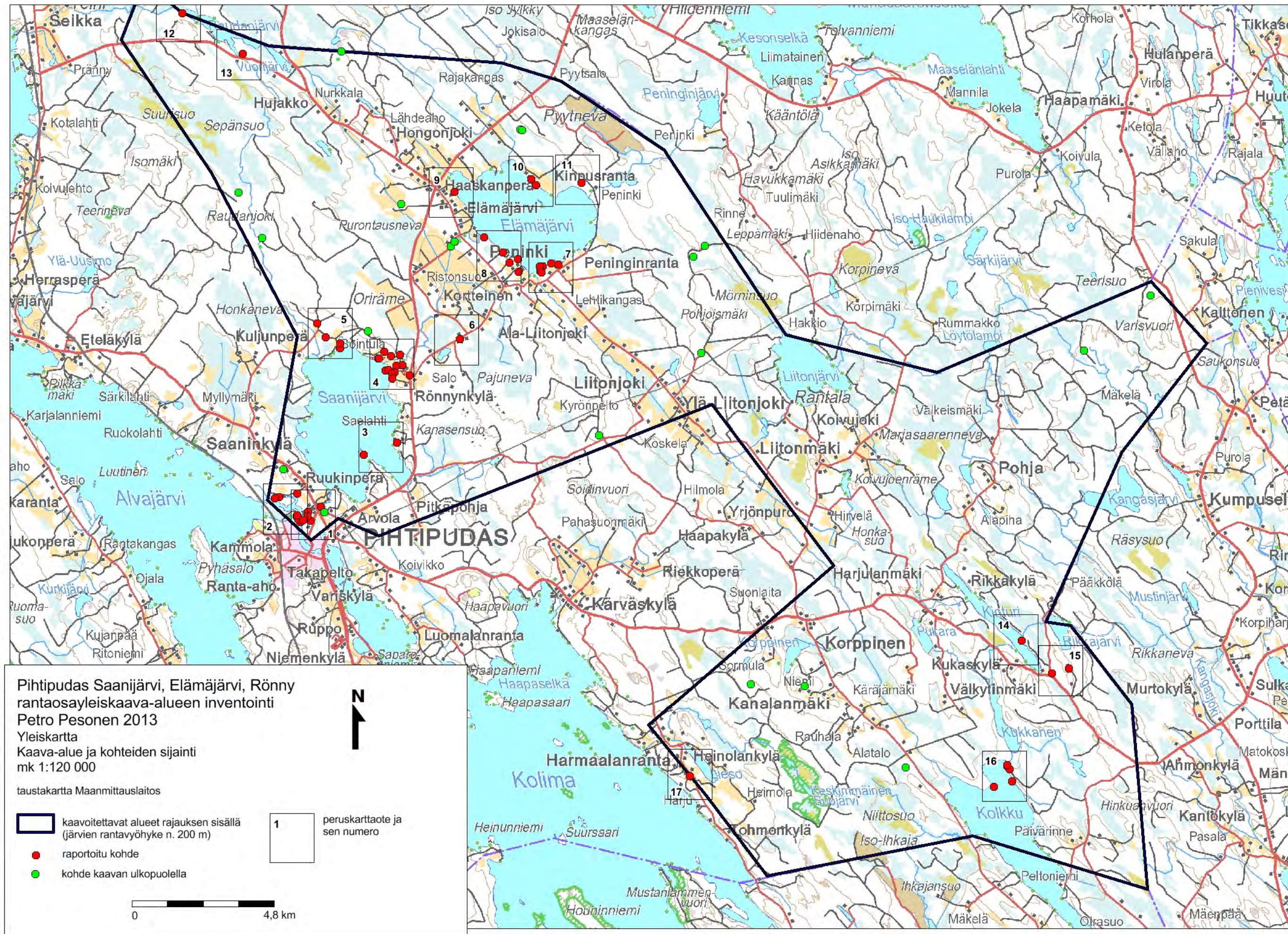
Sisältö

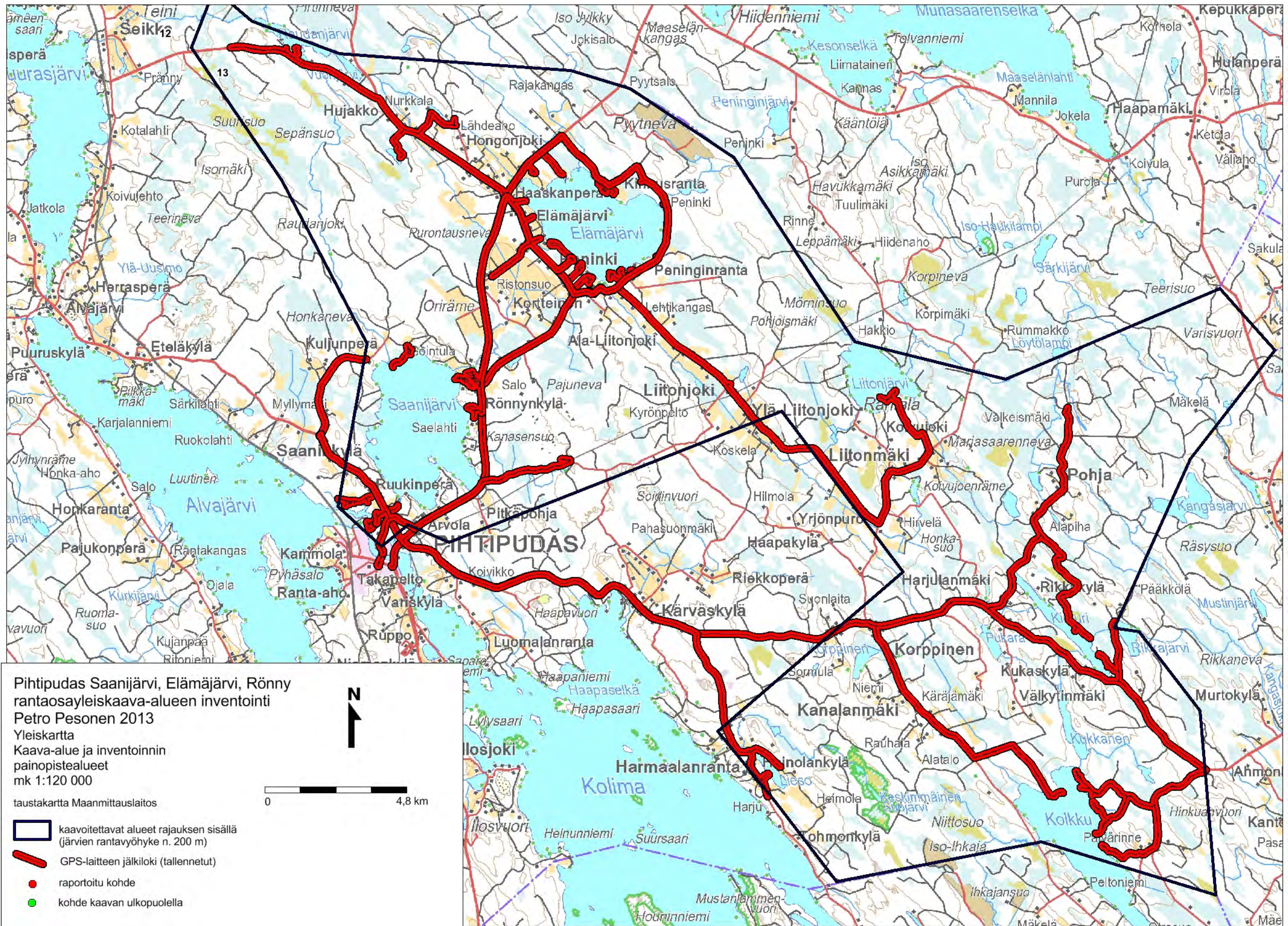
Arkisto- ja rekisteritiedot.....	2
Kartta inventointialueesta.....	3
1. Johdanto.....	5
2. Taustatiedot.....	6
2.1 Alue ja ympäristö.....	6
2.2 Arkeologinen tutkimushistoria.....	7
2.3 Historiallisen ajan asutus.....	7
3. Inventoinnin kulku ja tulokset.....	11
3.1 Inventoinnin kulku ja menetelmät.....	11
3.2 Esihistorialliset kohteet.....	12
3.3 Historiallisen ajan kohteet.....	13
4. Yhteenveto.....	15
Kirjallisuus ja arkistolähteet.....	16
Kansallisarkisto.....	16
Museoviraston arkeologinen keskusarkisto.....	16
Kirjallisuus.....	17
Valokuvaluettelo.....	18
Luuanalyysi.....	20
Kohdeluettelo ja kohdekuvaukset.....	21
Suunnittelualan ulkopuolella olevat muinaisjännökset ja löydöt.....	108
Peruskarttaotteet.....	109
Mittauspisteluettelo.....	126

Arkisto- ja rekisteritiedot

Kohteen laji:	Pihtiputaan itäosan järvet -rantaosayleiskaava-alueen arkeologinen inventointi
Tutkimuslaitos:	Museovirasto/Arkeologiset kenttäpalvelut
Inventoija:	FL Petro Pesonen
Muut tutkijat:	HuK Laija Simponen
Kenttätöaika:	23.9.-1.10.2013
Tutkimusten rahoittaja:	Pihtiputaan kunta
Alkuperäinen raportti:	Museoviraston arkeologinen keskusarkisto, Helsinki
Kopiot:	Pihtiputaan kunta, Keski-Suomen museo
Löydöt:	KM 39725-39738 (diar. 30.12.2013)
Digitaalikuvat:	AKDG 3648-3668 ja 3671-3680
Aikaisemmat tutkimukset:	Leena Roine, inventointi 1964; Timo Jussila, inventointi 1996; lisäksi tarkastuksia ja kaivauksia 1900-luvun alusta lähtien

Yleiskartta ja inventoinnin painopistealueet





1. Johdanto

Museoviraston arkeologiset kenttäpalvelut suoritti syksyllä 2013 Pihtiputaan kunnan tilauksesta arkeologisen inventoinnin Saanijärven ja Elämäjärven rantaosayleiskaavan suunnittelualueella, joka sisältää myös kunnan itäosan muun yleiskaavoittamattoman vesistön. Kaavan suunnittelualue on enintään 200 metrin levyinen rantavyöhyke sekä Rönnyllä ja Elämäjärvellä tätä laajempi ranta-alue. Lisätyönä inventoitiin vielä kunnan keskustan koillispuolella oleva pieni alue Heinäjoen itä- ja pohjoispuolella. Tarjouksen mukaisesti inventointi koski koko kaavan suunnittelualuetta ja sen välittömässä läheisyydessä olevia arkeologisia kohteita ja alueita.

Inventoinnin keskeisinä tavoitteina olivat seuraavat asiat:

- arkistolähteet selvitetään ja tietoja käytetään hyväksi inventoinnissa
- ennestään tunnettujen kohteiden tiedot päivitetään ja niiden rajausta pyritään tarkentamaan
- inventoinnissa löytyvien uusien kohteiden laajuus määritellään mahdollisimman tarkasti
- inventointiraportista voidaan arvioida selvityksen riittävyys suojeluviranomaisen kannalta.

Kaavan suunnittelualueen rantaviivan yhteenlaskettu pituus on noin 150 km, johon lisätyöalue toi vielä muutamien kilometrien lisää. Rantaosayleiskaavaa ei ole vielä tehty, joten inventoinnissa tehdyt havainnot voidaan ottaa heti huomioon kaavan suunnitteluvaiheessa. Tarjouspyynnössä oli kuitenkin karttaliitteellä määritelty, mitkä alueet olisivat todennäköisesti keskeisimpiä inventointialueita. Nämä olivat Saanijärven pohjois-, itä- ja etelärannat, Raudanjärvi, Elämäjärven Kinnusranta, Hassilan-Siirtolan sekä Mäkelän alueet, Liitonjärven Ahoniemenkangas, Liitonmäki, Kinturi ja Kolkku.

Inventoinnin suorittivat FL Petro Pesonen ja HuK Laija Simponen ajalla 23.9.-1.10.2013. Kenttätöypäiviä oli yhteensä yhdeksän. Inventointiin liittyvät jälkityöt tehtiin syksyllä 2013 ja keväällä 2014. Kaava-alueella sijaitsevat muinaisjäännökset ja kulttuuriperintökohteet dokumentoitiin valokuvaamalla ja muistiinpanoin. Maan pinnalle näkyvien rakenteiden ja löydöllisten koekuoppien sijainti mitattiin GPS –satelliittipaikantimella (tarkkuus +/- 5 m). Inventoinnin yhteydessä otetut digitaalikuvat on luetteloitu Webmuskettiin numeroilla AKDG 3648-3668 ja 3671-3680. Inventoinnissa löydetty esihistorialliset löydöt on puolestaan luetteloitu Kansallismuseon kokoelmiin päänumeroille KM 39725-39738.

Inventoinnin tuloksena tutkimusalueelta dokumentoitiin 59 esihistoriallista tai historiallisen ajan kohdetta, joista 32 on muinaisjäännösrekisteristä aiemmin puuttuvia kohteita. Yksityiskohtaiset tiedot kohteista ovat löydettävissä kohdekuvauksissa. Kohdekuvauksissa on kiinteiden muinaisjäännösten osalta tehty ehdotus kohteiden luokitteluksi joko luokkaan 2 tai 3. Luokan 2 kohteet ovat sellaisia, jotka voidaan riittävien tutkimusten jälkeen joko siirtää luokkaan 1 (säilytettävät muinaisjäännökset) tai luokkaan 3 (rauhoituksesta vapautetut muinaisjäännökset). Irtolöytöpaikoille, mahdollisille muinaisjäännöksille ja kulttuuriperintökohteille ei ole ehdotettu rauhoitusluokkaa. Suojeluviranomaisen näkemys ratkaisee kohteiden lopullisen suojelustatuksen.

Helsingissä 24.3.2014

Petro Pesonen, FL

2. Taustatiedot

2.1 Alue ja ympäristö

Tutkittu kaava-alue sijaitsee Pihtiputaan kunnassa, keskustaajaman itä- ja koillispuolella. Koko kaavan suunnittelualue on laajuudeltaan noin 450 km², mutta suunnitelma-alueen sisällä olevat varsinaiset kaavoitettavat alueet kattavat vain noin 200 metriä leveän rantavyöhykkeen. Vyöhyke on joillakin alueilla leveämpi, mm. Rönnyyn ja Elämäjärven kylissä. Lisäksi sisämaa-alueista Liitonmäki kuului inventoitaviin alueisiin. Inventoituun alueeseen kuuluivat seuraavat järvet ja seudut: Heinäjoen yläjuoksu kirkonkylän koillispuolella, Saanijärvi, Rönnyyn peltoaukea, Raudanjärvi, Elämäjärvi, Liitonjärvi, Liitonmäki, Kinturi, Kolkku-järven Pihtiputaaseen kuuluva osa sekä 26 muuta pienempää järveä tai lampea. Alueella sijaitsevista kylistä ja kyläkunnista suurimpia ovat Elämäjärvi ja Rönnynkylä. Taajama-asutusta on lähinnä Elämäjärven kylässä.

Maaperältään kaava-alue on pääosin moreenia ja moreenialueiden välissä olevia turvesoita. Esihistoriallisen asutuksen kannalta otollisia hiekka- ja hieta-alueita on vähemmän. Nykyisten tai muinaisten vesistöjen lähellä tällaisia on Saanijärveen laskevan Raudanjoen suistoalue sekä Kortteiselta laskevan joen suuhun muodostunut hiekkadelta Rönnynkylässä. Muualla tutkimusalueella laajempia hiekka- tai hieta-alueita ei ole lainkaan, mutta siellä täällä on kuitenkin pienempiä muodostumia luoden sopivia asuinpaikkamaastoja esihistoriallisille metsästäjä-keräilijöille alueella. Lähes kaikki alueen esihistorialliset asuinpaikat ovat hiekka- ja hietamailla, muutamat kohteet myös moreenikumpareilla tai niiden reunoilla.

Alueen topografia on vaihtelevaa ylänköä. Erityisen korkeita maastoja ei alueella ole, mutta pieniä vaaraisia mäkiä kuitenkin. Esimerkiksi Liitonmäki on tällaisella vaaralla nousten lähes 50 metriä läheisen Liitonjärven tasosta. Topografia ja maaperä eivät ole kaikkein otollisimpia maanviljelylle, vaan suuri osa inventointialueesta on metsää. Eniten peltoja on Elämäjärven rannoilla, jotka muista inventoiduista järvistä poiketen olivat lähes kokonaan viljelyksessä. Toinen laajempi peltoalue on Rönnynkylässä.

Pihtiputaalla korkeimmat muinaisrannat ovat 180–220 mmpy korkeudella. Pihtiputaan vesistöistä ns. Muinais-Kolima kuroutui itsenäiseksi järveksi nykyään 123 mmpy korkeudella olevan Kotajärven kynnyksen kohottua Ancylus-järven veden pinnan yläpuolelle. Laaja Muinais-Päijänne puolestaan syntyi maankohoamisen yhdistettyä järvialtaita toisiinsa. Tämän altaan korkeus on kunnan kaakkoisosassa 119 mmpy ja luoteisosassa 123 mmpy. Inventointialueen luoteisosassa, Raudanjärvellä Muinais-Päijänteiden maksimikorkeuden voi arvioida olevan n. 122 mmpy, Saani- ja Elämäjärvellä se lienee n. 121 mmpy ja kaakkoisessa Kolkussa se on n. 119 mmpy. Raudanjärven korkeus on 140,0 mmpy, Elämäjärven 123,6 mmpy, Saanijärven 114,0 mmpy ja Kolkun 155,1 mmpy. Näin ollen vain Saanijärven alue on kuulunut Muinais-Päijänteiden piiriin, muut järvet ovat erkaantuneet jo Ancylus-järvestä suunnilleen nykykorkeudestaan eikä niillä ole tapahtunut merkittävää rannansiirtymistä sen jälkeen. Muinais-Päijänteiden maksimivaihe päättyi Heinolanharjun puhkeamiseen n. 5000 eKr., jonka jälkeen alkoi myös Saanijärven-

Heinäjoen alueella rannan aleneminen nykytasoon. On todennäköistä, että Saanijärven ja Heinäjoen alueen esihistorialliset asuinpaikat ovat siten 5000 eKr. nuorempia, mutta muiden järvien rannoilla sijaitsevat asuinpaikat voivat olla myös tätä vanhempia.¹

2.2 Arkeologinen tutkimushistoria

Pihtiputaan kunnassa on tehty kaksi perusinventoinniksi luokiteltavaa arkeologista selvitystä. Leena Roine inventoi Pihtiputaan vuonna 1964 ja Timo Jussila vuonna 1996. Jälkimmäinen on kattavampi pitäen sisällään myös lähes kaikki ennestään tunnetut irtolöytöpaikat kun taas vuoden 1964 inventoinnissa on paljon puutteita irtolöytöpaikkojen suhteen. Vuoden 1996 inventoinnissa ei tosin ole käyty juurikaan ennestään tunnetuilla kohteilla, vaan on keskitytty etsimään uusia muinaisjäännöskohteita. Kumpikaan inventointi ei kata historiallisen ajan muinaisjäännöksiä. Tätä puutetta paikkaa osaltaan Miikka Kumpulaisen v. 2005 Pihtiputaalla ja Viitasaarella tekemä muinaisjäännösten täydennysinventointi.

Vanhimmat arkeologiset retket tutkimusalueelle on tehty jo 1900-luvun alussa, kun ensin Theodor Shvindt vuonna 1900 ja sitten Julius Ailio vuosina 1902 ja 1911 tekivät kaivauksia Rönnyin Salonpään (nyk. Hylkylä) ja Virtalan torpan (Virtala 2) löytöpaikoilla. Kohteet todettiin kivikautisiksi asuinpaikoiksi ja niillä on ollut oma merkittävä sijansa Suomen kivikauden tutkimushistoriassa.² Vuonna 1908 Arne Europaeus luetteloi siihen mennessä Pihtiputaalta kerätyt muinaislöydöt, joita sittemmin on löytynyt runsaasti lisää ympäri pitäjää. Kaava-alueelta on raportissa 13 kivikautisen esineen irtolöytöpaikkaa, mutta esinelöytöjä on näiden lisäksi erittäin runsaasti myöhemmin kiinteiksi muinaisjäännöksiksi todetuilta kohteilta erityisesti Rönnynkylässä.

Pihtiputaalla on inventointien ja varhaisten kaivausten lisäksi tehty suhteellisen runsaasti arkeologisten kohteiden tarkastuksia ja kivikautisten asuinpaikkojen kaivauksia. Inventointialueen tutkimukset on lueteltu kertomuksen lopussa olevassa lähdeluettelossa.

Inventoinnissa käytetty arkeologinen tausta-aineisto on kerätty Museoviraston ylläpitämästä Muinaisjäännöskisteristä, jonka tietoja on täydennetty inventointiraporteilla sekä Museoviraston arkeologisessa keskusarkistossa säilytettävillä löytöverifikaateilla, erityisesti vuoden 1996 jälkeen löytyneiden kiviesineiden osalta.

2.3 Historiallisen ajan asutus

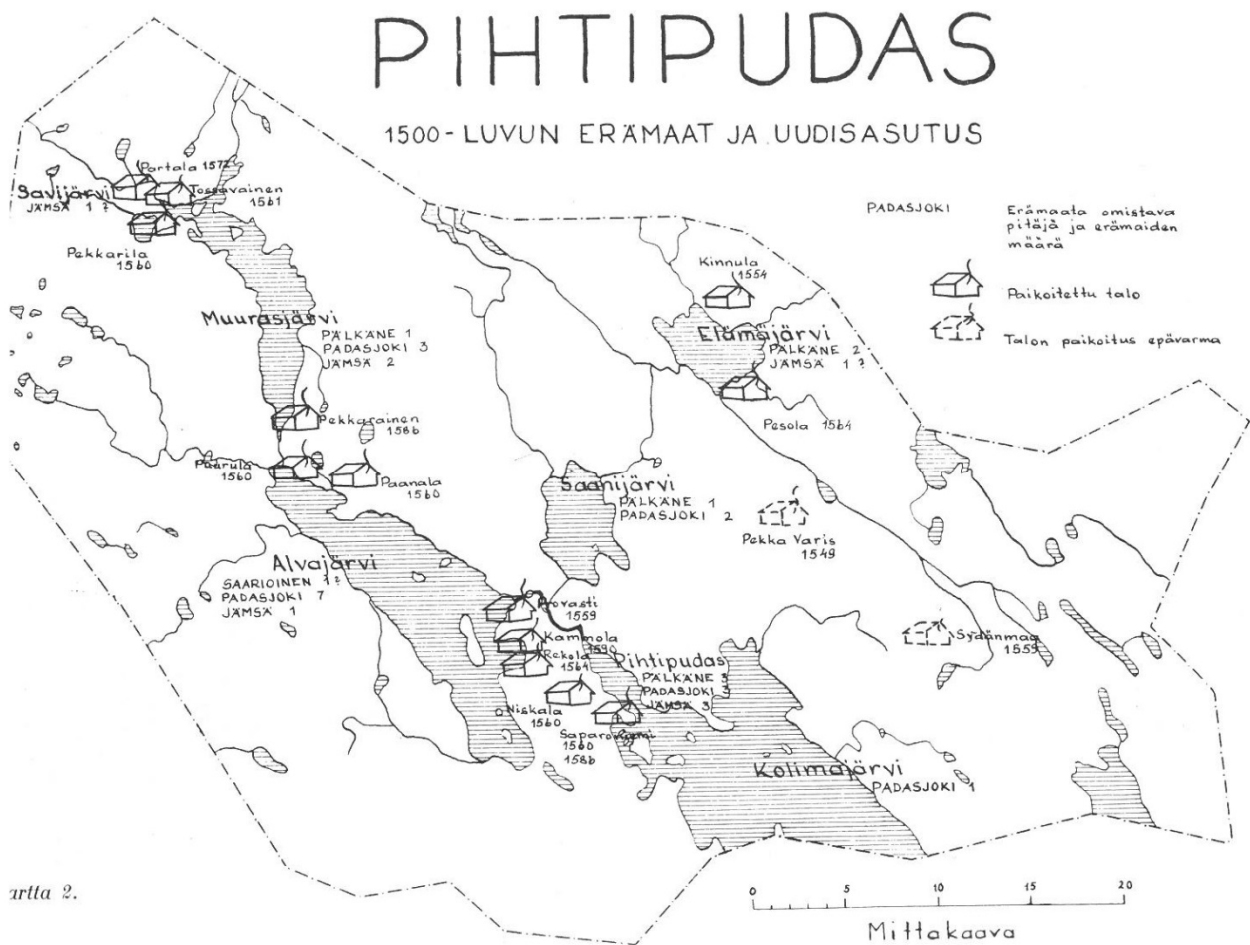
Pihtiputaan historiallisen ajan alkuvaiheisiin kuuluu vielä rautakauden peruja jatkunut hämäläinen erämaiden omistus ja käyttö, johon oletettavasti osa seudun muinaisjäännöksistäkin on liitettävissä, mutta kiinteän asutuksen synnyssä myös savolaisen asutusekspansion suunta oli vahva 1500-luvulta lähtien. Tutkimusalueen vanhin rekisterikylä on Elämäjärvi, joka esiintyy eri nimimuodoissaan arkistomateriaalissa 1500-luvun puolelta lähtien. Talojen nimet ilmaantuvat maakirjoihin vasta vuonna 1712, mutta talojen vaiheita pystytään asiakirjoista seuraamaan 1600-luvun alusta lähtien.³

¹ Esim. Ristaniemi 1985; Tikkanen 1990; Saari 1998; Jussila 2000.

² Esim. Ailio 1909.

³ Lappalainen 1964, johon perustuvat tämän luvun kaksi ensimmäistä kappaletta.

Elämäjärven kylän vanhimmat talot ovat Kinnula ja Pesola, joista Kinnula mainitaan veroluetteloissa ensi kerran vuonna 1554 ja Pesola vuonna 1564. Jälkimmäinen on sijainnut nykyisen Mäkelän talon paikalla järven etelärannalla, Kinnula puolestaan järven pohjoisrannalla, Kinnusrannalla. Talojen nimet ilmestyvät veroluetteliin vasta 1700-luvun alkupuolella, mutta henkilönimien perusteella on päätelty, että Kinnulan ensimmäinen veroluetteloissa mainittu isäntä on Pekka Rautaparta ja Pesolan puolestaan Lassi Kolari. Kolmas vanha talo, Hassila ilmaantuu nimenä veroluetteliin viimeistään 1712, mutta on varmasti sitä vanhempi, sillä 1627 veroluettelossa mainitaan myös Hassisen asuttama kolmas talo. Hassila lienee asutettu 1600-luvun alkuvuosikymmeninä. Liitonmäellä ja/tai Kanalanmäellä on saattanut sijaita yksi vanhimpia alueen taloista, sillä v. 1549 mainitun Pekka Variksen talo on saattanut olla Kanalanmäen tienoilla.



Pihtiputaan 1500-luvun erämaat ja uudisasutus. Karttälähde: Lappalainen 1964.

Pihtiputaalta ei ole kovin vanhoja karttoja. Kansallisarkistossa on Pihtiputaalta sarja v. 1848 laadittuja pitäjänkarttoja, joista saa kuitenkin jonkinlaisen käsityksen vanhemmista asutetuista seuduista. Elämäjärven etelärannalle on tässä kartassa merkitty mm. Hassila, Pellonpää, Siirtola, Pesola, Mäkelä, Siekkilä ja muutama torppa. Kinnusrannassa on Kinnula ja Eerola, mutta järven ympärillä on jo muitakin taloja mm. Panninmessä. Pitäjänkartta pohjautuu isojakokarttoihin, joka on Elämäjärvellä tehty v. 1814–1820. Tätä isojakokarttaa ei saatu tutkittavaksi Kansallisarkistossa. Sen sijaan Pihtiputaan rekisterikylää koskeva vanhin kartta oli tutkittavissa. Tämä kartta on valmistettu vuosina 1810 ja 1841 ja inventointialueen kannalta siinä kiinnostavin kohta on Saanijärven koillisrannan Rönnynkylä, jolla näkyvät kylän tuolloiset kaksi tonttia: talon paikka järven rannalla sekä torpan paikka vanhasta talosta koilliseen. Vuoden 1848 pitäjänkartalla talo on saanut

nimen Rönnyhiekka, torppa on saanut nimen Kylmäla ja Kylmäpuron pohjoispuolelle on ilmaantunut Salonpään talo.



Osa pitäjänkartasta 3321 04 Pihtipudas vuodelta 1848. Kartassa on Elämäjärvi sekä nykyään kuivattu Kortteisen järvi. Kansallisarkisto: Maanmittaushallituksen historiallinen kartta-arkisto.



Ote isojakokartasta v. 1810/1841 Saaninjärven koillisrannalta (Danielson). Vanha Rönni lähellä järvenrantaa ja Kylmäla torpan paikka lähellä Kylmäpuroa. Kansallisarkisto: Maanmittaushallituksen uudistusarkisto, E42d1:1-49.



Ote pitäjönkartasta 3312 06 Pihtipudas vuodelta 1848. Kartassa on Rönnynkylä Kortteisenojan suussa Saanijärven rannalla. Kansallisarkisto: Maanmittaushallituksen historiallinen kartta-arkisto.

Muiden järvien rannoille ei pitäjänkartoissa ole merkitty juuri lainkaan asutusta. Kinturinjärven kaakkoispäässä on Aittomäen talo samalla paikalla missä nykyään on Kinturilan tila ja Liitonmäelle on merkitty kaksi tilaa Liitonmäki ja Uusitalo sekä Mattilan torppa. Liesojärven ja Koliman välisellä kannaksella on Randa-Heinolan tila ja Kanalanmäellä on useitakin taloja. Nämä eivät pääsääntöisesti kuitenkaan ole inventointialueella, eivätkä todennäköisesti 1700-lukua vanhempia talonpaikkoja. Myöskään Heinäjoelle ei ole vielä 1848 kartoilla mitään asutukseen viittaavia merkintöjä.

Muina lähteinä inventoinnissa on käytetty paikallishistoriallista kirjallisuutta, jossa keskeiset teokset ovat Pihtiputaan kirja (1964), Pihtiputaan kirja II (2000) ja Keski-Suomen historia 1 (2000).⁴

⁴ Lappalainen 1964; Mönkkönen 2000; Jokipii 2000.

3. Inventoinnin kulku ja tulokset

3.1 Inventoinnin kulku ja menetelmät

Inventoinnin maastotyöt kestivät yhdeksän päivää, 23.9.–1.10.2013. Inventoinnissa käytiin läpi ennestään tunnetut kiviesineiden löytöpaikat ja tutkittiin kirjallisuuden, maaston ja vanhojen karttojen perusteella muinaisjäännöksille potentiaaliset alueet. Muuttuvan maankäytön alueita ei ollut määritelty etukäteen, mutta tarjouspyynnön liitekartan ja aluearkkitehti Helena Raatikaisen kanssa käytyjen neuvottelujen perusteella inventoinnin painopisteitä kohdistettiin erityisesti Saanijärven, Elämjärven ja Heinäjoen alueille.

Inventointialueella liikuttiin autolla Saanijärven Sointulan lähellä olevalta vuokramökiltä käsin. Vesistöissä ei liikuttu, vaikka Saanijärvellä onkin pari saarta, merkittävimpanä Oritsaari, jossa sijaitsee keskiaikainen eräsija. Samoin Heinäjoessa on Jokisaari, jonka potentiaali maankäytön muutosalueena katsottiin kuitenkin työn tilaajan kanssa vähäiseksi. Suurin osa peltoalueista oli muokkaamatta inventoinnin ajankohtana etenkin Elämjärvellä, joten muinaisjäännöksistä kertovien merkkien etsiminen jäikin täällä suhteellisen vähäiseksi peltoalueilla. Saanijärven Rönnykylässä sitä vastoin pellot oli juuri sopivasti muokattu ja tällä alueella saatiin suhteellisen tarkkoja havaintoja muinaisjäännösten sijainnista. Metsämaastossa inventointimenetelmänä oli koepistojen kaivaminen lapiolla. Lisäksi havainnoitiin topografiaa ja maan pinnalle näkyviä rakenteita.



*AKDG 3674:1. Uusi-Piilola.
Koekuoppaa kaivetaan painanteeseen, luoteesta. Kuvaaja:
Petro Pesonen.*

Inventoinnin aikana suuri osa pelloista etenkin Elämjärvellä oli umnessa. Näin ollen on todennäköistä, että näillä alueilla on vielä löydettävissä ennestään tuntemattomia muinaisjäännöksiä. Metsämailla erityisen potentiaalisia alueita ei juurikaan jäänyt tarkastamatta.

Raportissa on rajaukset vain kiinteistä muinaisjäännöksistä. Mahdollisille muinaisjäännöksille, irtolöytöpaikoille ja muille kulttuuriperintökohteille rajausta ei ole tehty. Kaikkien raportin kohteiden suojelustatuksen arvioi lopullisesti kulttuuriperinnöstä vastaava suojeluviranomainen.

3.2 Esihistorialliset kohteet

Inventointialueelta tunnettiin ennen inventointia 15 kivi- tai varhaismetallikautista asuinpaikkaa ja mahdollisesti rautakautiseksi ajoittuva kiveys, mahdollinen hauta. Lisäksi alueelta tunnettiin 14 kivikautisen esineen löytöpaikkaa ja neljä mahdollista kivikautista asuinpaikkaa. Viimeksi mainituista kohteista kuitenkin suurin osa puuttui muinaisjäännösrekisteristä. Inventoinnissa löydettiin yhdeksän ennestään tuntematonta kivikautista asuinpaikkaa, yksi irtolöytöpaikka osoittautui myös kivikautiseksi asuinpaikaksi ja lisäksi löydettiin vielä yksi mahdollinen kivikautinen asuinpaikka. Inventointiraportissa luetellaan kaikkiaan 43 esihistoriallista tai todennäköisesti esihistoriallista kohdetta.

Alueen kaikki irtolöytöpaikat ovat luonnollisesti peltoalueilla, koska tavallisesti kansalaisten toimittamat esinelöydöt ovat tulleet vastaan juuri peltotöissä. Varsin suuressa osassa kohteita tarkkaa löytöpaikkaa ei enää pystynyt selvittämään ja tarkkuus onkin vanhojen löytötietojen perusteella määriteltävissä vain 300–500 metrin tarkkuudella. Suurin osa näistä vanhoista löytöpeltoista oli inventoinnin aikana nurmella, mutta Elämäjärven Kinnusrannalla ja Rönnykylässä syystyöt olivat edenneet jo niin pitkälle, että täällä myös peltoja päästiin tarkastamaan. Näin pystyttiin varmentamaan Eerolan löytöpaikka kivikautiseksi asuinpaikaksi ja löytämään Rönnykylän hiekkapelloilta neljä ennestään tuntematonta kivikautista asuinpaikkaa (Pöhlökangas 2, Myllyniemi 2, Vanhatalo ja Hylkylä 2). Lisäksi Rönnykylän peltojen ennestään tunnettujen asuinpaikkojen rajauksia saatiin tarkastettua (Rönny ja Pöhlökangas). Rönnykylän kohteista ehkä keskeisin, Hylkylä, oli kuitenkin inventoinnin aikaan nurmella eikä sitä voitu tarkastaa. Myllyniemen asuinpaikka sijaitsee nykyään pihapiirissä, jota ei luonnollisesti voitu myöskään tarkastaa. Elämäjärvellä tunnetaan entuudestaan em. Eerolan uuden asuinpaikan lisäksi kaksi peltoasuinpaikkaa järven etelärannalla (Keto ja Siirtola), joista ei saatu uutta tietoa inventoinnissa.



AKDG 3649:2. Virtala 2. Seppo Pasasen löytöjä: reikäkivi ja kampakeramiikkaa. Kuvaaja: Petro Pesonen.

Tutkimuksen ja suojelun kannalta ehkä peltoalueita keskeisempiä ovat kuitenkin vielä muokkaamattomat metsämaat ja niiden muinaisjäännökset. Koska peltoalueet olivat suureksi osaksi nurmella inventointiaikaan, päästiin metsäalueisiin keskittymään hieman enemmän. Tämä tuottikin tulosta etenkin Heinäjoen eli Putaanvirran reitillä, jossa tunnettiin jo entuudestaan muutamia kivikautisia asuinpaikkoja (Virtala 2, Sahinniemi, Sadinniemi, Ainola 2) ja inventoinnissa niitä löydettiin neljä lisää (Sahinniemi 3, Sahinniemi 4, Virtala 3 ja Uusi-Piilola). Alueen kivikautiset asuinpaikat ovat pääosin ehjässä metsämaastossa ja suojelun kannalta erityisen

tärkeitä kohteita. Lisäksi Saanijärven luoteisrannalta, ennestään tunnetun Juntinniemen varhaismetallikautisen asuinpaikan läheisyydestä löydettiin toinenkin asuinpaikka lehmiä laiduntamalta metsäalueelta. Kohteelle annettiin nimeksi Juntinniemi 2. Lähellä on kaksi ennestään tunnettua kohdetta aivan inventointialueen liepeillä, Raudanjokisuun kivikautinen asuinpaikka ja Kuljunperän mahdollinen kivikautinen asuinpaikka.

Uusia rautakautisia kohteita ei havaittu. Elämjärven Kotirannan kiveys saattaa olla rautakautinen hautaus, sillä on mahdollista että jostain täältä löydetty rautakautiset korut ovat peräisin juuri tästä kiveyksestä. Kolkku-järven koillisrannalla on Kukkaspuron mahdollisesti varhaiselle metallikaudelle ajoittuva kiviröykkiö, mahdollinen lapinraunio. Tämän kohteen merkittävyyttä lisännee aivan sen vierestä tasanteelta löytynyt mahdollinen asuinpaikka, joka nimettiin Kukkaspuronsuoksi.

Alueen esihistoriallisista kohteista on jo ennen inventointia runsaasti löytöjä varhaisesta kivikaudesta aina rautakauden kynnykselle saakka.⁵ Kotirannan rautakautiset löydöt ovat selkeä todiste rautakautisesta liikkeidinnästä alueella ennen historiallisen ajan asutuksen alkamista. Inventoinnissa kivikautisilta kohteilta saatiin talteen tavallisten kvartsisineiden ja –iskosten sekä palaneiden luun kappaleiden lisäksi jonkin verran kivi-esineen katkelmia ja keramiikkaa. Rönny asuinpaikalta löydettiin todennäköisesti pohjalaisen tasataltan kantakatelma (KM 39725:5) ja Pyheensillan tyyppin liuskenuolenkärjen katkelma (KM 39725:6). Keramiikkaa löytyi Heinäjoen alueen asuinpaikoilta. Virtala 3 -asuinpaikalta löytyi varhaista asbestikeramiikkaa ja ilmeisesti myöhäiskivikautista (Pöljä?) asbestikeramiikkaa, jota löytyi myös Sahinniemi 4:n asuinpaikalta. Lisäksi Uuden-Piilolan asuinpaikalta saatiin talteen palanutta savea, joka saattaa olla myös saviastiasta peräisin. Inventoinnin yhteydessä löydetty palaneet luuta analysoitiin ja tutkija Katariina Nurmisen mukaan aineistossa on kalojen (hauki, särkikalat) ja nisäkkäiden luita. Luulöydöt ovat Virtala 3:n ja Uuden-Piilolan asuinpaikoilta.

Inventoinnissa havaitut kivikautiset asuinpaikat on rajattu löytöjen, koepistojen ja topografian perusteella ja ne ovat kaikki kiinteitä muinaisjäännoiksi. Mahdollisia kivikautisia asuinpaikkoja ja irtolöytöpaikkoja ei ole rajattu, sillä kohteet ovat hyvin pistemäisiä, alueeltaan korkeintaan 10 x 10 metriä.

3.3 Historiallisen ajan kohteet

Inventointikertomuksessa on tiedot kaikkiaan 16 historialliselle ajalle ajoittuvasta kohteesta. Inventointialueen vanhin kylä on Elämjärvi, joka on asutettu 1500-luvun puolimaissa. Jo tätä ennen alueelle suuntautui hämäläisten eränautintaa ja tähän liittyviä kohteita on paikallistettu muutamia. Todennäköisesti Rönny Oritsaari on tällainen eräsija ja inventoinnissa käytiin tarkastamassa Elämjärven Hämeenniemi, jossa on perimätiedon mukaan havaittu myös mahdollisesti eräsijan rakenteita. Inventoinnissa näitä ei kyetty havaitsemaan, mutta kohde on mukana mahdollisena muinaisjäännoksenä. Myös Rönny hiekka mainitaan joissakin tiedoissa vanhana eräsijan paikkana. Syksyllä 2013 paikalta löytyneen raudanvalmistuspaikan ansiosta kohde on mukana inventointikertomuksessa. Mahdollisesti Pöhlökankaalla jo aiemmin havaittu kiuas (Rönny Rautamäki) liittyy myös eräkauden liikkeisiin Saanijärvellä.

Selvemmin 1500-lukuun ja sen jälkeiseen historialliseen aikaan liittyvät muut kertomuksen kohteet. Elämjärven vanhimmat talot ovat Kinnula, Mäkelä (ent. Pesola) ja Hassila, jotka kaikki ovat jossain muodossa mu-

⁵ Esim. Meinander 1964.

kana kohteina, joko kulttuuriperintökohteena tai mahdollisena muinaisjään-
nösrekisterissä olevista kohteista Elämäjärven Kallioniemen talonpohja todettiin kadonneeksi ja Korppisen
Kukaspuronpirtin paikalle oli rakennettu mökki, mikäli rekisterin koordinaatit pitävät paikkansa. Ennestään
tunnettuja kohteita ovat kertomuksessa lisäksi Saaninkosken harkkoyhtiö sekä Raudanjärven ja Sahinniemen
rajamerkit. Inventoinnissa löydettiin kaskiraunioita Saanijärven itärannalta (Kivelä) sekä hiilimiilu ja mahdol-
lisiä kellarikuoppia Heinäjoen alueelta (Uusi-Piilola 2, Rasinahontien varsi).

Inventoinnin yhteydessä pelloilta kerättiin jonkin verran historiallisen ajan löytöesineistöä Vanhan Rön-
nin talon pellolta, mitkä on luetteloitu Vanhatalon kivikautisen asuinpaikan löytöjen yhteyteen. Löydöissä on lii-
tupiipun katkelmia, tuluspiitä ja punasavikeramiikkaa.



*AKDG 3660:2. Elämäjärvi Kallio-
niemi. Rannasta löytynyt rauta-
veitsi. Esinettä ei ole otettu tal-
teen. Kuvaaja: Petro Pesonen.*

4. Yhteenveto

Museoviraston Arkeologiset kenttäpalvelut suoritti syksyllä 2013 Pihtiputaan kunnan tilauksesta ranta-osayleiskaava-alueen arkeologisen inventoinnin kunnan itäosan järvien alueella. Inventointi kattoi järvien rantavyöhykkeen muinaisjäännökset noin 200 metrin leveydeltä. Rantaviivan pituus oli suunnittelualueella noin 150 km. Isoimmat järvet alueella ovat Saanijärvi, Elämäjärvi, Raudanjärvi, Kinturi ja Kolkku. Lisäksi inventointiin kuului pieni lisäalue Alva- ja Kolimajärvien välisen Heinäjoen varrelta.

Kaikkiaan inventointiraportissa on lueteltu 59 muinaisjäännös- ja kulttuuriperintökohdetta. Suurin osa kohteista on sellaisia, joita ei ole aiemmin viety muinaisjäännösrekisteriin. Kohteista 43 on esihistoriallisia tai todennäköisesti esihistoriallisia ja 16 kohdetta ajoittuu puolestaan historialliselle ajalle.

Kivikautisia asuinpaikkoja on inventointialueella runsaimmin Heinäjoen varrella ja Rönnynkylässä. Lisäksi joitakin kohteita on Saanijärven luoteisrannalla, Elämäjärvellä ja Kolkku-järvellä. Erityisen mielenkiintoisia kohteita ovat Heinäjoen varren pienialaiset mutta runsaslöytöiset asuinpaikat, joilta löytyi myös keramiikkaa. Inventoinnissa löydetty keramiikka on varhaista asbestikeramiikkaa ja myöhäiskivikautista asbestikeramiikkaa. Irtolöytöpaikkoja on etenkin Elämäjärvellä, jossa on myös inventointialueen laajimmat pellot.

Historiallisen ajan asutus alkoi Pihtiputaalla viimeistään 1540-luvulla Elämäjärvellä, mutta sitä aiempiakin eräsijoja tunnetaan Saanijärveltä. Inventoinnissa paikallistettiin Elämäjärven kylän vanhimpien talon paikkoja. Vanhimmat talot seudulla ovat Elämäjärven Kinnula, Mäkelä (ent. Pesola) ja Hassila.

Kirjallisuus ja arkistolähteet

Kansallisarkisto

Maanmittaushallituksen historiallinen kartta-arkisto, pitäjänkartastot, 2334 12 + 3312 03, 2343 10 + 3321 01, 3312 06, 3312 08, 3312 09, 3312 11, 3312 12, 3321 04, Pihtipudas (1848).

Maanmittaushallituksen uudistusarkisto, Pihtipudas E42d1:1-49 (Danielson 1810/1841).

Museoviraston arkeologinen keskusarkisto

Inventointi-, tarkastus- ja kaivauskertomukset:

Ailio, Julius 1902. Kivikautinen asuinpaikka Rönнин kylän Salonkankaalla Pihtiputaalla.

Ailio, Julius 1902. Kivikautinen asuinpaikka Virtalan torpan maalla Pihtiputaan kirkonkylässä.

Ailio, Julius 1911. Kivikautisten asuinpaikkain kaivauksia Pihtiputaalla Virtalan torpan ja Muurasjärven kylän maalla.

Europaeus, Aarne 1908. Muinaismuistoja Laukaan kihlakunnasta, Kivijärven ja Pihtiputaan pitäjät.

Hirviluoto, Anna-Liisa 1962. Pihtiputaan, Pihtiputaan kylän, Juntinniemi. Kivikautisen asuinpaikan tarkastus 26.7.1962.

Jussila, Timo 1996. Pihtiputaan muinaisjäännösten inventointi 1996.

Kumpulainen, Miikka 2003. Pihtipudas Elämäjärvi Mäkelä. Kivirakenteen tarkastuskertomus.

Kumpulainen, Miikka 2003. Pihtipudas Elämäjärvi Kotiranta. Röykkiön tarkastuskertomus.

Kumpulainen, Miikka 2005. Viitasaaren ja Pihtiputaan arkeologinen täydennysinventointi 2005.

Miettinen, Mirja 1991. Pihtipudas Pöhlökangas. Arkeologisen kohteen tarkastus.

Miettinen, Mirja 1993. Pihtipudas Pöhlönranta. Kivikautisen asuinpaikan koekaivaus 1993.

Miettinen, Mirja 1993. Pihtipudas Juntinniemi. Kivikautisen/epineoliittisen asuinpaikan koekaivaus 1993.

Miettinen, Mirja 1993. Pihtipudas Kuljunperä. Arkeologisen kohteen tarkastus.

Miettinen, Mirja 1997. Pihtipudas Kolkku-Kukasniemi. Arkeologisen kohteen tarkastus.

Pälsi, Sakari 1926. Pöhlökankaan kivikautinen asuinpaikka Pihtiputaalla.

Roine, Leena 1964. Kertomus Pihtiputaan muinaisjäännösten inventoinnista kesällä 1964.

Scvindt, Theodor 1900. Rönнин kivikautinen asuinpaikka Pihtiputaalla.

Sepänmaa, Timo 2001. Pihtipudas Sahinniemi. Maastotarkastus kivikautisen asuinpaikan tuntumassa.

Vanhatalo, Simo 1997. Pihtipudas Virtala 2. Kivikautisen asuinpaikan ympäristön koekaivaus 1997.

Päälueellon verifikaatit Pihtiputaan kohteiden osalta

Kirjallisuus

Ailio, Julius 1909. Die Steinzeitlichen Wohnplatzfunde in Finland. I-II Teil. Helsingfors.

Jokipii, Mauno 2000 (toim). Keski-Suomen historia 1. Jyväskylä.

Jussila, Timo 2000. Pioneerit Keski-Suomessa ja Savossa. Rannansiirtymisajoitusmenetelmien perusteita ja vertailua. Muinaistutkija 2/2000.

Lappalainen, Jussi T. 1964. Erämaasta pysyvään asutukseen. Pihtiputaan kirja. Pieksämäki.

Lappalainen, Jussi T. 1964 (toim). Pihtiputaan kirja. Pieksämäki.

Meinander, C.F. 1964. Pihtiputaan kivikautta. Pihtiputaan kirja. Pieksämäki.

Mönkkönen, Mauri 2000 (toim). Pihtiputaan kirja II. Jyväskylän yliopiston ylioppilaskunnan julkaisusarja 37. Jyväskylä.

Ristaniemi, Olli 1985. Keski-Suomen muinaisrannat. Keski-Suomen seutukaavaliitto. Julkaisu nro 73, sarja B. Jyväskylä.

Saari, Veli 1999. Keski-Suomen luonnon historia. Keski-Suomen historia 1.

Tikkanen, Matti 1990. Suomen vesistöjen jääkauden jälkeinen kehitys. Terra 102:4.

Valokuvaluettelo

Kaikki kuvat ovat digitaalikuvia ja ne on luetteloitu WebMusketti-järjestelmään. Kuvat omistaa Museovirasto. Kaikissa kuvaaja: Petro Pesonen, 2013. AKDG = Arkeologian kuvakokoelma, digitaalikuvat

Kuvanro, AKDG	Kohde	Aihe	Pvm
3648:1	Kortteinen	Romahtamaisillaan oleva lato Kortteisen pohjalla.	26.9.2013
3649:1	Virtala 2	Asuinpaikkaa ainakin mansikkapellon kohdalla, luoteesta.	23.9.2013
3649:2	Virtala 2	Seppo Pasasen löytöjä: reikäkivi ja kampakeramiikkaa.	23.9.2013
3649:3	Virtala 2	Seppo Pasasen löytämä reikäkivi.	23.9.2013
3649:4	Virtala 2	Seppo Pasasen löytämää kampakeramiikkaa.	23.9.2013
3650:1	Rönny	Rönnynkylän peltoaukeaa, taustalla Uusitalo. Koillisesta.	1.10.2013
3650:2	Rönny	Rönnynkylän peltoaukeaa, keskellä Uusitalo, oikealla Vanhatalo. Idästä.	1.10.2013
3650:3	Rönny	Rönnynkylän peltoaukeaa, taustalla Hylkylä, oikealla Rönnyn koulu. Kaakosta.	1.10.2013
3651:1	Pöhlökangas	Löytöjä erityisesti ison vajan edustan pellostä, luoteesta.	25.9.2013
3652:1	Juntinniemi	Asuinpaikka, pohjoisesta.	28.9.2013
3653:1	Siirtola	Hevoshaka, jossa asuinpaikka sijaitsee, idästä.	27.9.2013
3654:1	Keto	Kedon talon vieressä olevaa pusikoitunutta pihapeltoa, koillisesta.	27.9.2013
3655:1	Kotiranta	Kivikkoa tien varressa, etelästä.	27.9.2013
3655:2	Kotiranta	Kivikkoa tien varressa, etelästä.	27.9.2013
3656:1	Raudanjokisuu	Asuinpaikka ehjällä mäntykankaalla, luoteesta.	24.9.2013
3657:1	Kukkaspuro	Lapinraunio rantakalliolla, etelästä.	30.9.2013
3657:2	Kukkaspuro	Lapinraunio rantakalliolla, etelästä.	30.9.2013
3657:3	Kukkaspuro	Lapinraunio rantakalliolla, luoteesta.	30.9.2013
3658:1	Kallioniemi	Kivikautisen asuinpaikan viereen on rakennettu kesämökki, idästä.	30.9.2013
3658:2	Kallioniemi	Asuinpaikka mökin edustan rantatasanteella, lännestä.	30.9.2013
3659:1	Kukasniemi	Niemi, lounaasta.	30.9.2013
3659:2	Kukasniemi	Niemen kärjen tasanne, kaakosta.	30.9.2013
3659:3	Kukasniemi	Niemen kärki, luoteesta.	30.9.2013
3660:1	Elämäjärvi Kallioniemi	Talonpohja ei ole enää näkyvässä, pohjoisesta.	27.9.2013
3660:2	Elämäjärvi Kallioniemi	Rannasta löytynyt rautaveitsi.	1.10.2013
3661:1	Korppinen Kukkaspuronpirtti	Mökki rakennettu mahdollisesti juuri vanhalle talonpaikalle, etelästä.	30.9.2013
3662:1	Elämäjärven Pellonpää	Pellonpään peltoaukeaa, lännestä.	27.9.2013
3663:1	Elämäjärvi Hassila	Talonrauniokumpare, koillisesta.	26.9.2013
3664:1	Eerola	Kivikautinen asuinpaikka pellolla rannassa, pohjoisesta.	27.9.2013

3665:1	Haaska	Haaskan löytöpaikka jossain rantapellolla, kaakosta.	26.9.2013
3666:1	Liitonojan- niemi 1	Löytöpaikka rannalla, pohjoisesta.	27.9.2013
3667:1	Elämäjärvi Kin- nula	Vanha Kinnulan tila, idästä.	27.9.2013
3667:2	Elämäjärvi Kin- nula	Kinnulan pihapiiri, pohjoisesta.	27.9.2013
3668:1	Juntinniemi 2	Sointulan lehmihakaa, asuinpaikka kuvan taustalla, kaakosta.	28.9.2013
3668:2	Juntinniemi 2	Laija Simponen kaivaa koekuoppaa Juntinniemessä, kaakosta.	28.9.2013
3671:1	Pöhlökangas 2	Asuinpaikka peltokumpareella, lännestä.	24.9.2013
3672:1	Kivelä	Kaskiraunioita, idästä.	24.9.2013
3673:1	Virtala 3	Löytöpaikka niemekkeellä, luoteesta.	23.9.2013
3674:1	Uusi-Piilola	Koekuoppaa kaivetaan painanteeseen, luoteesta.	1.10.2013
3674:2	Uusi-Piilola	Koekuoppaa kaivetaan painanteeseen, luoteesta.	1.10.2013
3674:3	Uusi-Piilola	Koekuopan nokinen profiili.	1.10.2013
3674:4	Uusi-Piilola	Koekuopan nokinen profiili.	1.10.2013
3674:5	Uusi-Piilola	Iso kuoppa harjanteella, lännestä.	1.10.2013
3675:1	Uusi-Piilola 2	Hiilimiilu, kaakosta.	1.10.2013
3676:1	Kukkaspuron- suu	Mahdollinen asuinpaikka rantatörmällä, lännestä.	30.9.2013
3677:1	Sahinniemi	Kuoppa kivikkoisessa rinteessä.	1.10.2013
3678:1	Sahinniemi 2	Rajamerkki.	1.10.2013
3678:2	Sahinniemi 2	Rajamerkki.	1.10.2013
3679:1	Sahinniemi 4	Kuoppa, josta löytöjä.	1.10.2013
3680:1	Sahinniemi 3	Kuoppa mäntykankaalla, kiviä 10 cm syvyydellä.	1.10.2013

Luuanalyysi

Pihtipudas Rönny, Saanijärvi, Elämäjärvi, inventointi 2013, luuanalyysi KM 39734-39735
 Katariina Nurminen 5.12.2013

Kohde	konteksti	KM	kpl	g	luu	laji
Virtala 3	koek L315	39734:4	x	2,44	indet	Mammalia + Teleostei
Virtala 3	koek P569	39734:1	1	0	maxillare sin. fr	Esox lucius
Virtala 3	koek P569	39734:1	x	0,71	indet	Mammalia + Teleostei
Virtala 3	koek P662	39734:8	1	0,15	dentale sin. ant. fr*	Esox lucius
Virtala 3	koek P662	39734:8	1	0,03	dentale sin./dex. fr	Esox lucius
Virtala 3	koek P662	39734:8	x	4,52	indet	Mammalia + Teleostei
Virtala 3	koek P663	39734:12	1	0,33	vertebra fr	Meso/megamammalia
Virtala 3	koek P663	39734:12	1	0,1	vertebra fr	Cyprinidae
Virtala 3	koek P663	39734:12	x	6,57	indet	Mammalia + Teleostei
Virtala 3 (b)	koek P666	39734:15	1	0,13	indet	Mammalia
Uusi-Piilola	koek P680	39735:3	1	1,08	phal. indet dist. fr	Megamammalia
Uusi-Piilola	koek P680	39735:3	2	0,23	dentale sin./dex. fr	Esox lucius
Uusi-Piilola	koek P680	39735:3	1	0,07	articulare sin. post. fr*	Esox lucius
Uusi-Piilola	koek P680	39735:3	2	0,03	quadratum sin./dex. inf. fr	Esox lucius
Uusi-Piilola	koek P680	39735:3	1	0	maxillare sin./dex. fr	Esox lucius
Uusi-Piilola	koek P680	39735:3	2	0,17	palatinum sin./dex. fr	Esox lucius
Uusi-Piilola	koek P680	39735:3	2	0	vertebra fr	Esox lucius
Uusi-Piilola	koek P680	39735:3	1	0	maxillare dex. fr	Perca fluviatilis
Uusi-Piilola	koek P680	39735:3	2	0,08	vertebra fr	Perca fluviatilis
Uusi-Piilola	koek P680	39735:3	x	21,05	indet	Mammalia + Teleostei

Kohdeluettelo ja kohdekuvaukset

nro	Mjtunnus	Kohde	Laji	Tyyppi	Ajoitus	pkote	s
1	601010017	Virtala 2	kiinteä mj	asuinpaikka	kivikautinen	1	23
2	601010018	Sadinniemi	mahd mj	asuinpaikka	kivikautinen	1	25
3	601010020	Rönny	kiinteä mj	asuinpaikka	kivikautinen	4	26
4	601010021	Pöhlökangas	kiinteä mj	asuinpaikka	kivikautinen	4	29
5	601010022	Juntinniemi	kiinteä mj	asuinpaikka	varhaismetalli- kautinen	5	31
6	601010035	Siirtola	kiinteä mj	asuinpaikka	kivikautinen	8	33
7	601010036	Keto	kiinteä mj	asuinpaikka	kivikautinen	7	35
8	601010038	Kotiranta	kiinteä mj	maanalainen kiveys, hauta?	rautakautinen	8	37
9	601010059	Raudanjokisuu	kiinteä mj	asuinpaikka	kivikautinen	5	39
10	601010060	Alakoski	kiinteä mj	asuinpaikka	kivikautinen	4	40
11	601010089	Kukkaspuro	kiinteä mj	kiviröykkiö	ajoittamaton	16	41
12	601010090	Kallioniemi	kiinteä mj	asuinpaikka	kivikautinen	16	43
13	601010091	Kukasniemi	kiinteä mj	asuinpaikka	kivikautinen	16	45
14	601010092	Ainola 2	kiinteä mj	asuinpaikka	kivikautinen	1	47
15	1000001053	Elämäjärvi Mäkelä (ent. Pesola)	mahd mj	kellareita	historiallinen	7	48
16	1000002122	Elämäjärvi Kallioniemi	mahd mj	talonpohja	historiallinen	7	49
17	1000004784	Myllyniemi	kiinteä mj	asuinpaikka	kivikautinen	4	50
18	1000004785	Hylkylä	kiinteä mj	asuinpaikka	kivikautinen	4	51
19	1000004788	Pakasaho	mahd mj	asuinpaikka	historiallinen	15	53
20	1000004810	Raudanjärvi	mahd mj	rajamerkki	historiallinen	12	54
21	1000005531	Rönny Rautamäki	kiinteä mj	kiuas	historiallinen	4	55
22	1000005532	Korppinen Kukaspuronpirtti	mahd mj	asuinpaikka	historiallinen	16	56
23	1000005606	Rönny Oritsaari	kiinteä mj	talonpohjia	historiallinen	3	57
24	1000006870	Sahinniemi	kiinteä mj	asuinpaikka	kivikautinen	1	58
25	1000006872	Kuljunperä	mahd mj	asuinpaikka	kivikautinen	5	59
26	1000018359	Saaninkosken harkkoyhdytti	kiinteä mj	rautaruukki	historiallinen	2	60
27		Elämäjärven Pellonpää	löytöpaikka	irtolöytö	kivikautinen	8	61
28		Hassila	löytöpaikka	irtolöytö	kivikautinen	8	62
29		Elämäjärvi Hassila	kultt.perin- tökohde	asuinpaikka	historiallinen	8	63
30		Eerola	kiinteä mj	asuinpaikka	kivikautinen	10	65
31		lhalaisen pelto	löytöpaikka	irtolöytö	kivikautinen	7	67
32		Muuralanlahti	löytöpaikka	irtolöytö	kivikautinen	11	68
33		Haaska	löytöpaikka	irtolöytö	kivikautinen	9	69
34		Liitonojanniemi 1	löytöpaikka	irtolöytö	kivikautinen	7	70
35		Liitonojanniemi 2	löytöpaikka	irtolöytö	kivikautinen	7	71
36		Hämeenniemi	mahd mj	talonpohjia	historiallinen	8	72
37		Elämäjärvi Kinnula	kultt.perin- tökohde	asuinpaikka	historiallinen	10	73
38		Juntinniemi 2	kiinteä mj	asuinpaikka	kivikautinen	5	75
39		Pöhlökangas 2	kiinteä mj	asuinpaikka	kivikautinen	4	77

40		Myllyniemi 2	kiinteä mj	asuinpaikka	kivikautinen	4	79
41		Vanhatalo	kiinteä mj	asuinpaikka	kivikautinen	4	80
42	1000023197	Rönnin hiekka	kiinteä mj	raudan- valm.paikka	historiallinen	4	82
43		Hylkylä 2	kiinteä mj	asuinpaikka	kivikautinen	4	83
44		Kivelä	kiinteä mj	kaskiraunioita	historiallinen	3	85
45		Virtala 3	kiinteä mj	asuinpaikka	kivikautinen	1	87
46		Uusi-Piilola	kiinteä mj	asuinpaikka	kivikautinen	1	89
47	1000023115	Sahinniemi 2	kiinteä mj	rajamerkki	historiallinen	1	92
48		Sahinniemi 3	kiinteä mj	asuinpaikka	kivikautinen	1	94
49		Sahinniemi 4	kiinteä mj	asuinpaikka	kivikautinen	1	96
50		Uusi-Piilola 2	kiinteä mj	hiilimiilu	historiallinen	1	98
51		Rasinhontien varsi	mahd mj	kuoppia (kel- lareita?)	historiallinen	1	99
52		Kukkaspuuronsuu	mahd mj	asuinpaikka	kivikautinen	16	100
53		Köykönpuuronsuu etelä	mahd mj	asuinpaikka	kivikautinen	14	101
54		Rikkajärvi-Kinturinjärvi	löytöpaikka	irtolöytö	kivikautinen	15	102
55		Raudanniemi	löytöpaikka	irtolöytö	kivikautinen	13	103
56		Ranta-Heinola	löytöpaikka	irtolöytö	kivikautinen	17	104
57		Rönnyn Uusitalo	löytöpaikka	irtolöytö	kivikautinen	4	105
58		Häkkisen mökki	löytöpaikka	irtolöytö	kivikautinen	4	106
59		Hautasaari	löytöpaikka	irtolöytö	kivikautinen	6	107

1 Pihtipudas Virtala 2 (601010017)

Perustiedot

<i>Muinaisjäännöslaji</i>	kiinteä muinaisjäännös
<i>Muinaisjäännöstyyppi</i>	asuinpaikat
<i>Ajoitus</i>	kivikautinen
<i>Rauhoitusluokkaehdotus</i>	2
<i>Koordinaatit (ETRS TM35)</i>	p= 7029135, i= 428738, z= 115
<i>Koordinaattien selite</i>	Muinaisjäännösrekisterin koordinaatit
<i>Sijainti</i>	Pihtiputaan kirkosta 1,6 km pohjoiseen, Saaninjoen rannalla

Aiemmat tutkimukset ja löydöt

Vanhoja irtolöytöjä (KM 3784:21 kvartssia; KM 4147:1-3 keramiikkaa, kiviesineen katkelmia; KM 5278:1-4 savi-idoli, keramiikkaa, kivilaji-iskoksia; KM 5414:44-48 kiviesineitä ja niiden katkelmia; KM 5663:2-3 hioimen katkelma, keramiikkaa; KM 5921:1 keramiikkaa ym; Tampereen suomalainen tyttökoulu, tasataltta, mahdollisesti Virtalasta)

Schvindt Theodor 1900, kaivaus (KM 3938:1-3 keramiikkaa, tasatalttoja 2 kpl)

Ailio Julius 1902, kaivaus (KM 4147:4 keramiikkaa)

Ailio Julius 1911, kaivaus (KM 5921:2-10 kaivauslöydöt)

Roine Leena 1964, inventointi

Jussila Timo 1996, inventointi

Vanhatalo Simo 1997, koekaivaus

Muinaisjäännösrekisterin kuvaus:

Kohde sijaitsee Saaninjoen länsirannalla, entisen Virtalan torpan kaakkoispuolella olevalla viljelysmaalla. Alue on nykyisin tonttimaata ja metsää. Maasto on kivistä moreenia. Tiedot löytöalueen tarkasta sijainnista ja laajuudesta ovat puutteellisia. Paikalla on erotettu 1900-luvun alussa "hauturoita", joilla Ailio tarkoittanee maassa erottuvia painanteita, joissa on palaneita kiviä (kuoppaliesiä?). Vuonna 1997 ylempänä rinteessä olevan rakennuspaikan koekaivauksessa ei löytynyt merkkejä asuinpaikasta.

Inventointi 2013

<i>Löydöt</i>	kvartsi-iskos (ei otettu talteen)
<i>Peruskarttaote</i>	1
<i>Valokuvat</i>	AKDG 3649:1-4

Asuinpaikka tarkastettiin 23.9.2013. Alue on talon pihapiiriä, pihapeltoa (lähinnä mansikkamaata) ja lähimetsää joka on matalalla niemekkeellä Saaninjoen yläpuolella. Kesannolla olevasta mansikkamaasta löytyi yksi kvartsi-iskos (P566), jota ei otettu talteen. Talossa asuva Seppo Pasanen on havainnut esihistoriallisia löytöjä vain mansikkamaan alueella, ei hieman ylempänä olevassa pihapiirissä. Hän on kerännyt jonkin verran keramiikkaa ja kiviesineitä myös talteen ja näistä otettiin valokuvia inventoinnin yhteydessä. Asuinpaikka on rajattu pääasiassa pellon ja loivan törmän mukaisesti 115 m mpy yläpuoliselle alueelle. Asuinpaikasta lounaaseen olevalta niemeltä löytyi ennestään tuntematon asuinpaikka, joka on nimetty Virtala 3:ksi.



AKDG 3649:1. Asuinpaikkaa ainakin mansikkapellon kohdalla, luoteesta. Kuvaaja: Petro Pesonen.



AKDG 3649:3. Seppo Pasasen löytämä reikäkivi. Kuvaaja: Petro Pesonen.



AKDG 3649:4. Seppo Pasasen löytämää kampakeramiikkaa. Kuvaaja: Petro Pesonen.

2 Pihtipudas Sadinniemi (601010018)

Perustiedot

<i>Muinaisjäännöslaji</i>	mahdollinen muinaisjäännös
<i>Muinaisjäännöstyyppi</i>	asuinpaikat
<i>Ajoitus</i>	kivikautinen
<i>Rauhoitusluokkaehdotus</i>	-
<i>Koordinaatit (ETRS TM35)</i>	p= 7028875, i= 428398, z= 115-120
<i>Koordinaattien selite</i>	Muinaisjäännösrekisterin koordinaatit
<i>Sijainti</i>	Pihtiputaan kirkosta 1,3 km pohjoiseen, Heinäjoen rannalla

Aiemmat tutkimukset ja löydöt

Roine Leena 1964, inventointi
Jussila Timo 1996, inventointi

Muinaisjäännösrekisterin kuvaus:

Kohde sijaitsee Saanijoen ja Putaanvirran risteyskohdan pohjoispuolisessa niemessä. Alue on peltoa ja puutarhaa. Paikalla on havaittu tulisija ja nokimaata taloa tehtäessä. Metsässä on mahdollisia pyyntikuoppia.

Inventointi 2013

<i>Löydöt</i>	-
<i>Peruskarttaote</i>	1
<i>Valokuvat</i>	-

Asuinpaikka tarkastettiin 1.10.2013. Alue on nykyään omakotitalon pihapiiriä Heinäjoen rannalla olevalla niemellä. Paikalla ei sen vuoksi ole mahdollista tehdä juurikaan havaintoja. Mahdollisesti pihanurmikon alla on jäljellä kivikautista asuinpaikkaa. Samalla niemellä on kolme muutakin kivikauteen ajoittuvaa kohdetta (Sahinniemi, Sahinniemi 2-3) sekä mahdollisesti keskiaikaan ajoittuva rajamerkki.

3 Pihtipudas Rönnny (601010020)

Perustiedot

<i>Muinaisjäännöslaji</i>	kiinteä muinaisjäännös
<i>Muinaisjäännöstyyppi</i>	asuinpaikat
<i>Ajoitus</i>	kivikautinen
<i>Rauhoitusluokkaehdotus</i>	2
<i>Koordinaatit (ETRS TM35)</i>	p= 7033704, i= 432148, z= 109-121 m mpy
<i>Koordinaattien selite</i>	GPS-mittaus 2013 (löytöpiste)
<i>Sijainti</i>	Pihtiputaan kirkosta 7,1 km koilliseen, Saanijärven rannalla

Aiemmat tutkimukset ja löydöt

Vanhoja löytöjä Rönnyn peltoaukealta, suurimman osan tarkka löytöpaikka ei ole tiedossa (ainakin KM 2029:122 talta, Rönnin hiekan talon pelto; KM 3354:20 nuolenkärki, Rönnyn talon pelto; KM 3801:18-20 kourutaltoa, kiviesineen katkelmia, pelto lähellä Rönty-nimistä taloa; KM 4340:10-11 kouru- ja tasatalta, Hakapelto Rönnyn hiekka; KM 5218:19 kourutaltoa, Vanhatalo; KM 5414:42 kiviesineen katkelma, Rönnyn hiekan talojen lähistöltä; KM 5921:11-12 tasataltoja 2 kpl, Vanhatalo; KM 6904 kaksoistaltoa, Rönnyn talon pelto; toht Hedmanin kokoelma, Vaasa tasatalta, Rönnyn talon läheltä; KM 16934:11 liuskekeihäänkärjen katkelma, Rönnyn hiekan eli Vanhan Rönnyn talon maalta)

Roine Leena 1964, inventointi

Jussila Timo 1996, inventointi

Muinaisjäännösrekisterin kuvaus:

Kohde sijaitsee Saanijärven itärannalla, järven ja valtien 4 välillä, Alakosken eteläpuolella, Kortteisenjoen suun eteläpuolella, viljelys- ja tonttimaalla. Paikalla on ilmeisen laaja asuinpaikka, jonka kokonaislaajuus on kuitenkin tuntematon. Asuinpaikka saattaa ulottua metsänkin puolelle. Paikalta saatu löytöaineisto ulottuu esikeraamiselta ajalta kivikauden lopulle.

Inventointi 2013

<i>Löydöt</i>	KM 39725:1-7 liuskenuolenkärjen katkelma, tasataltan katkelma, kiviesineen katkelma, kvartsikaapimia 2 kpl, kvartsi-iskoksia 10 kpl
<i>Peruskarttaote</i>	4
<i>Valokuvat</i>	AKDG 3650:1-3

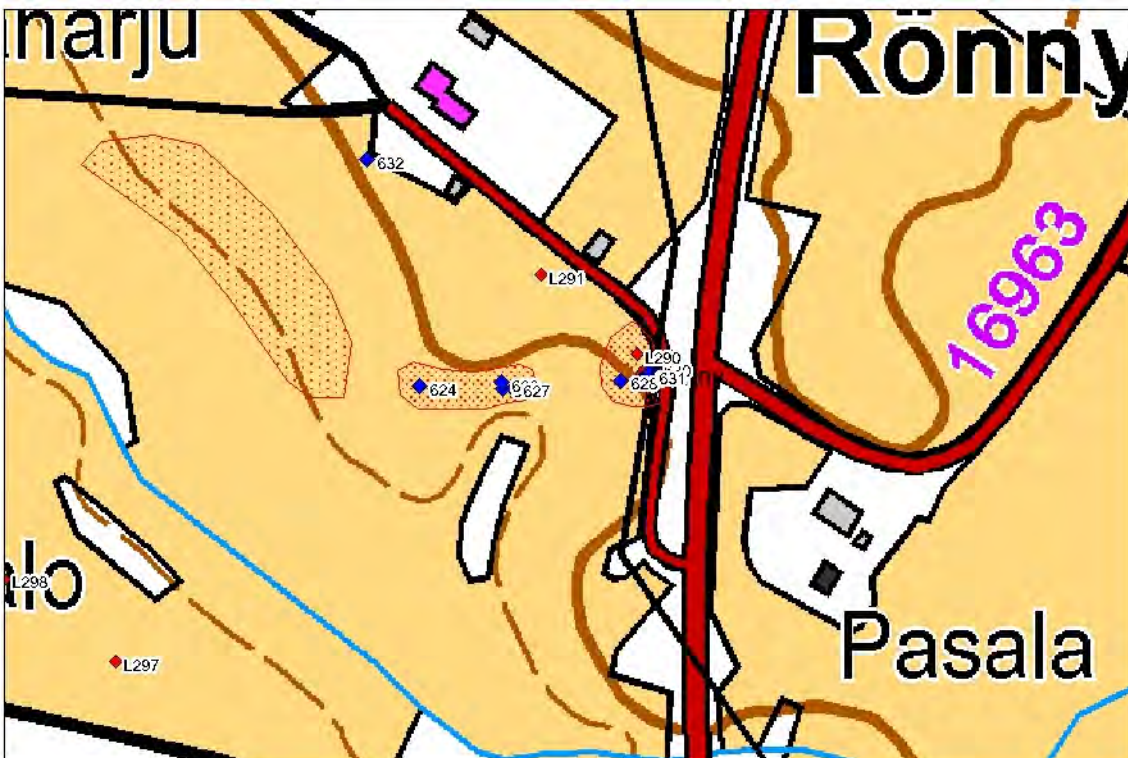
Rönnynkylän kivikautinen asuinpaikka-alue on tunnettu jo 1900-luvun alusta lähtien. Ensimmäisenä tutkijana paikalla kävi Theodor Schwindt, joka vuonna 1900 teki kaivauksen Rönnyn Salokankaalla (nyk. Hylkylä). Kaksi vuotta myöhemmin Julius Ailio tutkitutti yli 100 m² alueen Schwindtin kaivausten ympärillä ja vuonna 1925 Ailio palasi vielä tutkimaan Rönnynkylän asuinpaikkoja. Tutkimuksiin johtaneet irtolöydöt ovat peräisin eri puolilta Rönnynkylää, eikä kaikkien täsmällisiä löytöpaikkoja pysty enää määrittelemään eikä niiden yhdistäminen kylän eri asuinpaikkoihin ole aina mahdollista.

Muinaisjäännösrekisterissä Rönnyn asuinpaikka on merkitty Vanhasta Rönnin talosta (Vanhatalo) 400 metriä länteen, Kylmäpuron koillirannan pellolle, Pihlajaharjun talon eteläpuolelle. Missään löytökuvauksissa tänne ei kuitenkaan sijoitu irtolöytöjä.

Vuoden 2013 inventoinnissa Kylmäpuron koillisranta Vanhalle Rönnylle johtavan tien 4-tien välisellä alueella oli tarkastettavissa. Pellolla oli viljanoras ja maanpinta hyvin näkyvässä, sateinen ilma vielä edesauttoi inventointia. Muinaisjäännösrekisterin rajauksen mukainen asuinpaikka-alue sijaitsee loivasti puroon viettävällä tasangolla, jonka itäpuolella nousee muinaisrantatörmä. Maaperä on kosteaa hietaa tai hiesua. Rajauksen mukaiselta alueelta ei löytynyt yhtään mitään, mikä on erikoista mikäli paikalla olisi kivikautinen asuinpaikka.

Inventoinnissa tästä rajauksesta ylempää, em. törmältä ja vajaa 100 metriä itään, sen sijaan löytyi selviä merkkejä kivikautisesta asuinpaikasta: kvartseja ja kiviesineiden katkelmia. Runsain keskittymä oli hiekkaisella pellon osalla aivan 4-tien vieressä, pellolla olevan notkelman (muinainen lahti) yläpuolella. Löytöjä oli harvakseltaan myös törmän rinteessä vanhalle asuinpaikkarajaukselle päin sekä joitakin kvartseja myös törmän reunasta ”sisämaahan” Pihlajaharjun talolle päin olevalla hiekkatasangolla lähellä Hylkylään johtavan tien laitaa.

Vaikuttaa siltä, että Rönny asuinpaikan alkuperäinen rajaus ei perustu maastoinventointiin, vaan se on rekonstruoitu esim. vanhoista löytökuvauksista. Todennäköisesti Rönny asuinpaikkaan liittyvät löydöt ovat nyt v. 2013 inventoinnissa rajatulta löytöalueelta. Varmana asiaa ei voi pitää, joten vanhan rajauksen mukaan Rönny löytöaluetta lienee edelleen syytä pitää mahdollisena muinaisjäännöksenä.



Rönny asuinpaikan rajaus (punainen rasteri) ja inventointihavainnot (siniset ja punaiset symbolit löytöpisteitä). Läntisin rajaus on muinaisjäännösrekisteristä, kaksi itäisempää inventoinnin perusteella rajatut alueet. Mittakaava 1:4000.



AKDG 3650:1. Rönnynkylän peltoaukeaa, taustalla Uusitalo. Koillisesta. Kuvaaja: Petro Pesonen.



AKDG 3650:2. Rönnynkylän peltoaukeaa, keskellä Uusitalo, oikealla Vanhatalo. Idästä. Kuvaaja: Petro Pesonen.



AKDG 3650:3. Rönnynkylän peltoaukeaa, taustalla Hylkylä, oikealla Rönny'n koulu. Kaakosta. Kuvaaja: Petro Pesonen.

4 Pihtipudas Pöhlökangas (601010021)

Perustiedot

<i>Muinaisjäännöslaji</i>	kiinteä muinaisjäännös
<i>Muinaisjäännöstyyppi</i>	asuinpaikat
<i>Ajoitus</i>	kivikautinen
<i>Rauhoitusluokkaehdotus</i>	2
<i>Koordinaatit (ETRS TM35)</i>	p= 7034269, i= 431080, z= 115-122 m mpy
<i>Koordinaattien selite</i>	arvioitu keskipiste
<i>Sijainti</i>	Pihtiputaan kirkosta 7,2 km pohjoiseen, Saanijärven rannalla

Aiemmat tutkimukset ja löydöt

Pälsi Sakari 1926, kaivaus (KM 8702:1-12 kaivauslöydöt, mm. kiviesineitä ja rautakirves)
Luhon Ville 1950, tarkastus (ei kertomusta, KM 12592:2-4 saviastianpala, piisiru, palanutta luuta)
Roine Leena 1964, inventointi
Miettinen Mirja 1991, tarkastus
Miettinen Mirja 1993, koekaivaus (KM 27857:1-2 hiilinäytteitä)
Jussila Timo 1996, inventointi

Muinaisjäännösrekisterin kuvaus:

Kohde sijaitsee Rönnykylässä, Saanijärven koillisrannalla, Alakosken suun pohjoispuolella, rantatörmällä. Paikalla on tehty kaivauksia 1920- ja 1990-luvuilla. Paikalta on löytynyt kiviesineitä, kvartsi- ja pii-iskoksia, palanutta luuta sekä rautainen kirves (KM 8702:10).

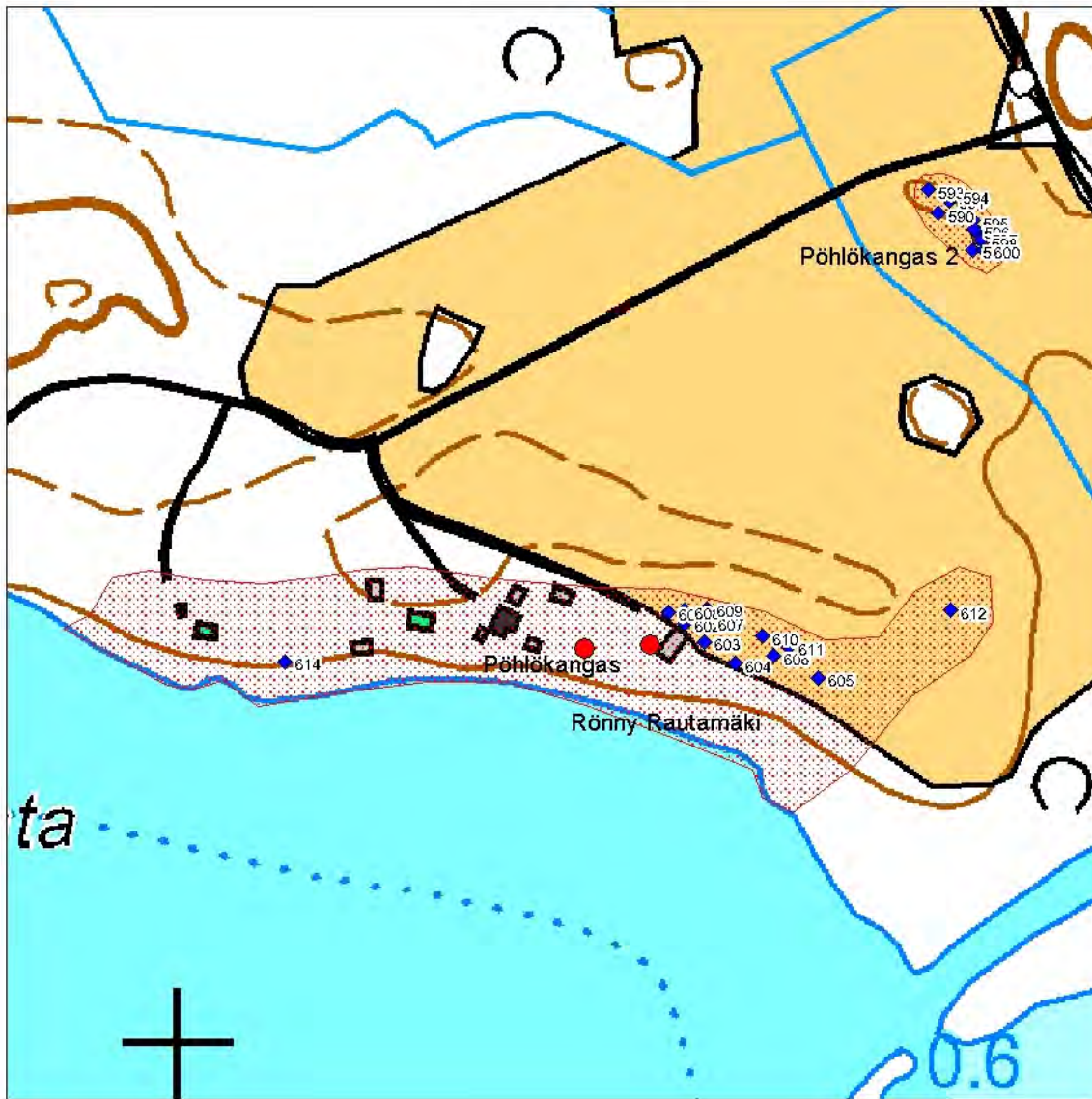
Inventointi 2013

<i>Löydöt</i>	KM 39726 kvartsi-iskoksia 10 kpl
<i>Peruskarttaote</i>	4
<i>Valokuvat</i>	AKDG 3651:1

Pöhlökankaan kivikautisen asuinpaikan tarkasti ensimmäisen kerran Sakari Pälsi vuonna 1926 ja samalla hän tutki kaivauksin törmältä sortumassa olevan liesikiveyksen. Vuonna 1950 Ville Luho on kerännyt paikalta lisää löytöjä. Vuonna 1993 Mirja Miettinen teki alueella pienen koekaivauksen ja otti hiilinäytteitä törmällä vuoden 1991 tarkastuksen yhteydessä havaitusta tulisijasta. Miettisen mukaan asuinpaikka lienee suurimmaksi osaksi tuhoutunut, vaikkakin rannan syöpyminen ei olisi enää viimeisinä vuosikymmeninä ollut niin voimakasta kuin aiemmin.

Vuoden 2013 inventoinnissa rantatörmän ja huvilavyöhykkeen takana oleva hiekkapelto oli pääosin kynnetty ja tarkastettavissa, jolloin alueelta löytyi runsaasti merkkejä kivikautisesta asuinpaikasta. erityisesti pellon laidalla olevan vajan kohdalta ja siitä itään. Rantatörmälle tehtiin yksi koekuoppa (P614), jossa oli valkeaa huuhtoutunutta hiekkaa.

Pälsin kuvauksen ja kartan mukaan asuinpaikkavyöhykettä on rannalla noin 325 metrin matkalla. Vuoden 2013 inventointilöytöjen perusteella ei liene mitään syytä olettaa, etteikö pellolla ja rantatörmällä olisi säilynyttä kivikautista asuinpaikkaa. Kohde on rajattu Pälsin kartan sekä vuoden 2013 inventointilöytöjen perusteella.



Pöhlökankaan asuinpaikan rajaus (punainen rasteri) ja inventointihavainnot (siniset symbolit, P614=koekuoppa, muut löytöpisteitä). Mittakaava 1:4000.



AKDG 3651:1. Löytöjä erityisesti ison vajan edustan pellosta, luoteesta. Kuvaaja: Petro Pesonen.

5 Pihtipudas Juntinniemi (601010022)

Perustiedot

<i>Muinaisjäännöslaji</i>	kiinteä muinaisjäännös
<i>Muinaisjäännöstyyppi</i>	asuinpaikat
<i>Ajoitus</i>	varhaismetallikautinen
<i>Rauhoitusluokkaehdotus</i>	2
<i>Koordinaatit (ETRS TM35)</i>	p= 7034612, i= 429797, z= 115
<i>Koordinaattien selite</i>	Muinaisjäännösrekisterin koordinaatit
<i>Sijainti</i>	Pihtiputaan kirkosta 7,2 km pohjoiseen, Saanijärven rannalla

Aiemmat tutkimukset ja löydöt

Hirviluoto Anna-Liisa 1962, tarkastus (KM 15459:1-2 saviastian paloja 6 kpl, kivilaji-iskos, kvartsi-iskoksia 4 kpl)

Roine Leena 1964, inventointi

Miettinen Mirja 1993, koekaivaus (KM 27858:1-86 kaivauslöydöt)

Inventointi 2013

<i>Löydöt</i>	-
<i>Peruskarttaote</i>	5
<i>Valokuvat</i>	AKDG 3652:1

Kohde sijaitsee Saanijärven luoteisrannalla, Raudanjoen suun koillispuolella, hiekkaisessa matalassa, mäntyä kasvavassa niemessä Sointulan tilan koillispuolella, jossa on pieni kesämökki ja muita pienempiä vajarakennuksia. Asuinpaikasta vajaa kilometri länteen on Saanijärveen laskevan Raudanjoen suu. Joensuun suistoon, sen koillis- ja itäpuolelle on kerrostunut hiekkamuodostuma, jolla Juntinniemen asuinpaikat sijaitsevat. Toinen Saanijärven vastaava hiekkamuodostuma on Elämäjärveltä laskevan Kortteisen kanavan suussa Rönnynkylässä, jossa ovat alueen tunnetuimmat kivikautiset asuinpaikat.

Asuinpaikka on löytynyt vuonna 1962, jolloin aivan järven rannassa olevan hiekkakuopan reunasta on löytynyt keramiikkaa. Kohteen samana vuonna tarkastanut Anna-Liisa Hirviluoto totesi paikalla likamaata ja löytöjä. Vuonna 1993 Mirja Miettinen teki paikalla pienen koekaivauksen, joka keskittyi hieman ylempänä ja lähempänä Sointulan rakennuksia olevan toisen hiekkakuopan ympärille, mutta jossa kaivettiin koekuoppia myös muualle niemelle. Koekaivausten perusteella asuinpaikka on rajattavissa niemelle noin 60 x 60 metrin laajuiselle alueelle. Mäen laella, asuinpaikan luoteispuolella on havaittu lisäksi halkaisijaltaan n. 14-metrinen kiviraunio kivirakassa, jota Miettinen kuitenkin on arvellut todennäköisesti luontaiseksi muodostumaksi.

Vuoden 2013 inventoinnissa paikalla käytiin toteamassa sen olevan jokseenkin samassa kunnossa kuin 20 vuotta aiemmin. Nurkkakiville rakennettua mökkiä varten maata on aikanaan hieman tasoitettu ja näissä työnnetyissä kasoissa on vielä jonkin verran paljasta hiekkää näkyvissä. Mökin rakentaminen ja hiekkakuopat ovat tuhonneet asuinpaikkaa vain hieman, joten kohdetta voi pitää lähes ehjänä varhaismetallikautisena asuinpaikkana (paikalta on ST-keramiikkaa). Inventoinnin yhteydessä paikalla ei näkynyt löytöjä.

Sen sijaan asuinpaikan pohjoispuolella oleva karjahaka tarkastettiin ja sieltä löydettiin ennestään tuntematon kivi- tai varhaismetallikautinen asuinpaikka, Juntinniemi 2.



AKDG 3652:1. Asuinpaikka, pohjoisesta. Kuvajaaja: Petro Pesonen.

6 Pihtipudas Siirtola (601010035)

Perustiedot

<i>Muinaisjäännöslaji</i>	kiinteä muinaisjäännös
<i>Muinaisjäännöstyyppi</i>	asuinpaikat
<i>Ajoitus</i>	kivikautinen
<i>Rauhoitusluokkaehdotus</i>	2
<i>Koordinaatit (ETRS TM35)</i>	p= 7037171, i= 435795, z= 130
<i>Koordinaattien selite</i>	Muinaisjäännösrekisterin koordinaatit
<i>Sijainti</i>	Pihtiputaan kirkosta 12,1 km pohjoiseen, Elämäjärven rannalla

Aiemmat tutkimukset ja löydöt

Vanhoja irtolöytöjä (KM 3354:10 tasataltta; KM 3354:82 soikea tuluskivi; KM 2029:123 taltta Siekkilän talon maalta; KM 2029:170 soikea tuluskivi Siekkilän talon maalta; KM 3617:3 kourutaltoa Siekkilän talon rantahietikolta)

Roine Leena 1964, inventointi

Jussila Timo 1996, inventointi

Muinaisjäännösrekisterin kuvaus:

Kohde sijaitsee Elämäjärven etelärannalla, Liitonjoen suun länsipuolella, pellolla. Paikalta on löytynyt taltta (KM 3354:10) ja kaksi kourutaltoa (KM 2029:123, KM 3617:3). Siirtolan tilan pellolta on löytynyt lisäksi kaksi soikeaa tuluskiveä (KM 2929:170, KM 3354:82).

Inventointi 2013

<i>Löydöt</i>	-
<i>Peruskarttaote</i>	8
<i>Valokuvat</i>	AKDG 3653:1

Todennäköinen kivikautinen asuinpaikka sijaitsee Elämäjärven etelärannalla, Liitonjoen suun länsipuolella olevalla vanhalla kylämäellä. Roineen inventointikertomuksen mukaan asuinpaikka sijaitsee päärakennuksesta noin 60 metriä lounaaseen olevalla entisellä pellolla, joka on sittemmin ollut laitumena. Vanhoista löytötiedoista sijaintia ei voi päätellä, joten mahdollisesti Roine on saanut lisätietoa paikan päältä. Ainoa maininta löytöpaikasta on KM 3617:3 Siekkilän talon rantahietikko, mikä viittaa Liitonjoen suun länsipuoliseen alueeseen.

Vuonna 2013 muinaisjäännökseksi määritelty alue oli laitumena, eikä sitä voinut tarkastaa. Myös kaikki muut Elämäjärven etelärannan pellot olivat inventointiaikana ummessa. Löytöpaikka on seitsemän metriä ylempänä kuin Elämäjärven pinnan nykytaso, mutta mahdollisesti asuinpaikka onkin suuntautunut ennemminkin lounaaseen, jossa Salapuron laakso on saattanut olla vesialueena kivikaudella. Toisaalta Siekkilän talon kourutaltan löytöpaikka viittaa mahdollisuuteen, että asuinpaikka voisi olla nykyrannallakin.



AKDG 3653:1. Hevoshaka, jossa asuinpaikka sijaitsee, idästä. Kuvaaja: Petro Pesonen.

7 Pihtipudas Keto (601010036)

Perustiedot

<i>Muinaisjäännöslaji</i>	kiinteä muinaisjäännös
<i>Muinaisjäännöstyyppi</i>	asuinpaikat
<i>Ajoitus</i>	kivikautinen
<i>Rauhoitusluokkaehdotus</i>	2
<i>Koordinaatit (ETRS TM35)</i>	p= 7037485, i= 436873, z= 125-130
<i>Koordinaattien selite</i>	Arvioitu sijainti
<i>Sijainti</i>	Pihtiputaan kirkosta 13 km pohjoiseen, Elämäjärven rannalla

Aiemmat tutkimukset ja löydöt

Irtolöytö (KM 16657 kourutaltoa)

Mahdollisesti samalta paikalta irtolöytöjä (KM 4300:1 tasataltoa Mäkelän talon uudispellosta; KM 4340:31 Mäkelän talon pellosta läheltä Elämäjärven rantaa; KM 5218:21 kiviesineen katkelma Niemipellosta, Mäkelän talosta länteen)

Roine Leena 1964, inventointi (KM 16658:1-3 kiviesineen katkelma, kvartsia)

Jussila Timo 1996, inventointi

Muinaisjäännösrekisterin kuvaus:

Kohde sijaitsee Elämäjärven kaakkoisrannalla, Mäkelän talon maalla, pellolla. Paikalta on löytynyt kiviesineitä ja kvartsi-iskoksia (KM 4300:1, 4340:31, 5218:20-21, 16657, 16658:1-3).

Inventointi 2013

<i>Löydöt</i>	-
<i>Peruskarttaote</i>	7
<i>Valokuvat</i>	AKDG 3654:1

Kivikautinen asuinpaikka sijaitsee Elämäjärven etelärannalla, Liitonjoen suun koillispuolella olevalla peltoalueella. Kohteen sijaintitiedot ovat sekavat. Roineen inventointikertomuksen mukaan löydöt KM 16657 ja 16658 ovat Kedon talon ja rannan väliseltä alueelta talon pohjoispuolelta, mutta muinaisjäännösrekisterin piste on Kedon talon itäpuolella. Edelleen muinaisjäännösrekisterissä todetaan asuinpaikan sijaitsevan Mäkelän talon maalla ja paikalta on useita vanhoja irtolöytöjä.

Vuonna 2013 Kedon talon ympäristön pellot olivat kokonaan ummessa ja talon pihapiiri oli pusikoitunut, joten asuinpaikan varsinaista sijaintia ei voinut tarkentaa. Hyvin mahdollisesti em. vanhoista löydöistä osa on tältä alueelta (Kedon alue lienee kuulunut Mäkelän tiluksiin aiemmin), mutta eivät kaikki sillä KM 5218:20 mainitaan löytyneen Mäkelän talon itäpuolelta. Varmin tieto asuinpaikan sijainnista lienee Roineen inventointikertomuksessa ja sen mukaisesti asuinpaikka on rajattu Kedon talon ja rannan väliselle peltoalueelle.



AKDG 3654:1. Kedon talon vieressä olevaa pusikoitunutta pihapeltoa, koillisesta. Kuvaaja: Petro Pesonen.

8 Pihtipudas Kotiranta (601010038)

Perustiedot

<i>Muinaisjäännöslaji</i>	kiinteä muinaisjäännös
<i>Muinaisjäännöstyyppi</i>	kiviröykkiö
<i>Ajoitus</i>	ajoittamaton
<i>Rauhoitusluokkaehdotus</i>	2
<i>Koordinaatit (ETRS TM35)</i>	p= 7037479, i= 435485, z= 125
<i>Koordinaattien selite</i>	Muinaisjäännösrekisterin koordinaatit
<i>Sijainti</i>	Pihtiputaan kirkosta 12,5 km pohjoiseen, Elämäjärven alueella

Aiemmat tutkimukset ja löydöt

Irtolöytöjä mahdollisesti tältä paikalta (KM 2029:201-203 hevosenkenkäsolki, rannerenkaita 2 kpl)
Roine Leena 1964, inventointi
Jussila Timo 1996, inventointi

Muinaisjäännösrekisterin kuvaus:

Kohde sijaitsee Elämäjärven lounaisrannalla, harjun päällä. Paikalla on tavattu maanalainen raunio, joka on puoliksi tuhoutunut tietöissä. Ehjä puolikas on vielä näkyvässä, mutta sen päälle on kasattu kiviä pellolta. Röykkiön vieressä, sen lounaispuolella metsässä, on kolme samanlaista maanalaista röykkiötä. Ne ovat koskemattomia, mutta kyseessä saattavat olla viljelysröykkiöt eivätkä hautaröykkiöt.

Inventointi 2013

<i>Löydöt</i>	-
<i>Peruskarttaote</i>	8
<i>Valokuvat</i>	AKDG 3655:1-2

Kohde tarkastettiin 27.9.2013. Alkuperäinen röykkiö on jäänyt tien rakennuksessa raivattujen kivien alle ja on hyvin vaikeaa erottaa mikä on vanhaa kiveystä ja mikä on raivauskivikkoa. Kotirannan tien länsipuolella on kuusikkometsää, joka on juuri mainitun röykkiön taustalla selvästikin vanhaa viljelystä kapeine sarkaoji-
neen. Metsässä kulkevan hakkuulinjan (tilusraja?) kohdalla on pitkähäkö matalan kivikon alue hieman notkelmakohdassa, joka saattaa olla luontaista tai em. pellostaa poistettua kivikkoa. Joidenkin tietojen mukaan rautakautiset löydöt KM 2029:201-203 olisivat peräisin kiviröykkiöstä, mutta mitään dokumenttia asiasta ei ole. On kuitenkin pidettävä mahdollisena, että vaikka kiveykset paikalla olisivatkin viljelysraunioita, on paikalla saattanut olla myös rautakautisia hautoja.



AKDG 3655:1. Kivikkoa tien varressa, etelästä. Kuvaaja: Petro Pesonen.



AKDG 3655:2. Kivikkoa tien varressa, etelästä. Kuvaaja: Petro Pesonen.

9 Pihtipudas Raudanjokisuu (601010059)

Perustiedot

<i>Muinaisjäännöslaji</i>	kiinteä muinaisjäännös
<i>Muinaisjäännöstyyppi</i>	asuinpaikka
<i>Ajoitus</i>	kivikautinen
<i>Rauhoitusluokkaehdotus</i>	2
<i>Koordinaatit (ETRS TM35)</i>	p= 7034982, i= 429317, z= 118
<i>Koordinaattien selite</i>	Muinaisjäännösrekisterin koordinaatit
<i>Sijainti</i>	Pihtiputaan kirkosta 7,4 km pohjoiseen, Saanijärven rannalla

Aiemmat tutkimukset ja löydöt

Jussila Timo 1996, inventointi (KM 30172:1-2 kvartsia, palanutta luuta)

Muinaisjäännösrekisterin kuvaus:

Kohde sijaitsee Saanijärven luoteisrannalla, Raudanjoesta noin 0,3 km itään, Sointulaan/Junttiin vievältä tieltä noin 30 m etelään, harjun loivalla etelärinteellä, sorakuopalta noin 0,1 km luoteeseen. Alue on hiekkapohjaista mäntymetsää, tukkivarastojen hieman rikkomaa maata. Löydöt ovat tulleet koekuopasta.

Inventointi 2013

<i>Löydöt</i>	-
<i>Peruskarttaote</i>	5
<i>Valokuvat</i>	AKDG 3656:1

Kohde tarkastettiin 24.9.2013. Alue on ehjää mäntykangasta ja asuinpaikan kohdalla on selvästi erottuva muinaisrantatörmä niitylle päin länteen. Tein alueelle joitakin koekuoppia, joissa oli normaali mäntykankaan hiekkapodsolimaannos. Kohdetta ei ole aiemmin rajattu, joten rajausta on tehty topografian mukaan n. 50 x 30 m suuruiseksi.



AKDG 3656:1. Asuinpaikka ehjällä mäntykankaalla, luoteesta. Kuvaja: Petro Pesonen.

10 Pihtipudas Alakoski (601010060)

Perustiedot

<i>Muinaisjäännöslaji</i>	kiinteä muinaisjäännös
<i>Muinaisjäännöstyyppi</i>	asuinpaikka
<i>Ajoitus</i>	kivikautinen
<i>Rauhoitusluokkaehdotus</i>	2
<i>Koordinaatit (ETRS TM35)</i>	p= 7034343, i= 431506, z= 117
<i>Koordinaattien selite</i>	Muinaisjäännösrekisterin koordinaatit
<i>Sijainti</i>	Pihtiputaan kirkosta 7,4 km koilliseen, Saanijärven rannalla

Aiemmat tutkimukset ja löydöt

Jussila Timo 1996, inventointi (KM 30173:1-2 kiviesineen paloja 2 kpl, palanutta luuta 12 kpl)

Muinaisjäännösrekisterin kuvaus:

Kohde sijaitsee Saanijärven koillisrannalla, Alakosken suusta noin 0,2 km koilliseen, kapean harjun länsipäässä, harjua kulkevan tien eteläpuolella, harjun länsipäässä olevalla hiekkamaalla. Löydöt ovat tulleet paikalle tehdystä koekuopasta. Asuinpaikka liittyy Pöhlökankaan-Rönnyn muinaisjäännöskompleksiin.

Inventointi 2013

<i>Löydöt</i>	-
<i>Peruskarttaote</i>	4
<i>Valokuvat</i>	-

Kohde tarkastettiin 24.9.2013. Vanhasta muinaisjäännösrajauksesta itään päin maa on hyvin kivistä rinnettä, joten muinaisjäännös tuskin jatkuu sinne enempää. Lännessä harjanne puolestaan madaltuu puronotkon suuntaan. Paikalla on kuusi- ja mäntymetsää, tilanne lienee jokseenkin sama kuin kohteen löytymisen aikaan vuonna 1996.

11 Pihtipudas Kukkaspuuro (601010089)

Perustiedot

<i>Muinaisjäännöslaji</i>	kiinteä muinaisjäännös
<i>Muinaisjäännöstyyppi</i>	kiviröykkiö
<i>Ajoitus</i>	ajoittamaton
<i>Rauhoitusluokkaehdotus</i>	2
<i>Koordinaatit (ETRS TM35)</i>	p= 7020588, i= 452218, z= 156
<i>Koordinaattien selite</i>	GPS-mittaus 2013
<i>Sijainti</i>	Pihtiputaan kirkosta 24,8 km itään, Kolkku- nimisen järven rannalla

Aiemmat tutkimukset ja löydöt

Jussila Timo 1996, inventointi

Muinaisjäännösrekisterin kuvaus:

Kohde sijaitsee Kolkku-nimisen järven koillisrannalla, Kukaslahden itärannalla, järveen koillisesta laskevan pienen Kukaspuron (kartalla oleva nimi Kukkaspuuro ei ole paikkakunnalla käytössä) suulta noin 0,1 km etelään. Pienen kallioniemekkeen kainalossa, rantatörmällä on kivikasa eli raunio. Se on keskeltä rauennut ja siihen kasattu äskettäin pieni "kivitorni". Kasa täyttää lapinraunion tunnusmerkit; toisaalta se voi liittyä lähistöllä joskus olleeseen taloon.

Inventointi 2013

<i>Löydöt</i>	-
<i>Peruskarttaote</i>	16
<i>Valokuvat</i>	AKDG 3657:1-3

Kohde tarkastettiin 30.9.2013. Kiviröykkiö on kasattu veteen viettävälle rantakalliolle eikä se sijaintinsa puolesta vaikuta olevan ainakaan mikään pirtin kiuas tms. Kalasaunan kiuas se saattaisi olla, mutta asia tuskin selviää ilman kaivaustutkimuksia. Lapinraunion kaakkois- ja itäpuolelle tehtiin muutamia koepistoja, joissa oli puhdasta keltaista hiekkaa. Röykkiön pohjoispuoliselta tasanteelta löytyi mahdollinen kivikautinen asuinpaikka, Kukkaspuuronsuu.



*AKDG 3657:1. Lapinraunio rantakallio-
lla, etelästä. Kuvaaja: Petro Pesonen.*



*AKDG 3657:2. Lapinraunio rantakallio-
lla, etelästä. Kuvaaja: Petro Pesonen.*



*AKDG 3657:3. Lapinraunio rantakallio-
lla, luoteesta. Kuvaaja: Petro Pesonen.*

12 Pihtipudas Kallioniemi (601010090)

Perustiedot

<i>Muinaisjäännöslaji</i>	kiinteä muinaisjäännös
<i>Muinaisjäännöstyyppi</i>	asuinpaikka
<i>Ajoitus</i>	kivikautinen
<i>Rauhoitusluokkaehdotus</i>	2
<i>Koordinaatit (ETRS TM35)</i>	p= 7020078, i= 452368, z= 156
<i>Koordinaattien selite</i>	Muinaisjäännösrekisterin koordinaatit
<i>Sijainti</i>	Pihtiputaan kirkosta 25,1 km itään, Kolkku- nimisen järven rannalla

Aiemmat tutkimukset ja löydöt

Jussila Timo 1996, inventointi (KM 30168:1-2 kvartsi-iskos, palanutta luuta 45 kpl)

Muinaisjäännösrekisterin kuvaus:

Kohde sijaitsee Kolkku-järven koillisrannalla, Kukaslahden itärannalla, lahteen laskevan Kukaspuron suulta 600 m etelään, Kallioniemi-nimisen matalan laakean niemenkärjen tasanteella, aivan rannan lähellä. Paikalle tehdystä koekuopasta on havaittu vahvaa likamaata ja siitä on löytynyt kvartsi-iskos ja palanutta luuta. Asuinpaikka on ehjä.

Inventointi 2013

<i>Löydöt</i>	-
<i>Peruskarttaote</i>	16
<i>Valokuvat</i>	AKDG 3658:1-2

Kohde tarkastettiin 30.9.2013. Välittömästi asuinpaikan itäpuolelle on rakennettu uusi kesämökki. Rantavyöhyke on kuitenkin säilynyt silmämääräisesti arvioiden täysin koskemattomana noin 15 metrin leveydeltä, joten ehkä asuinpaikka on kuitenkin säilynyt rakentamisesta huolimatta. Asuinpaikka on rajattu topografian perusteella niemekkeelle ja kesämökin edustalle n. 60 x 35 m laajuiseksi alueeksi.



AKDG 3658:1. Kivikautisen asuinpaikan viereen on rakennettu kesämökki, idästä. Kuvaaja: Petro Pesonen.



AKDG 3658:2. Asuinpaikka mökin edustan rantatasanteella, lännestä. Kuvaaja: Petro Pesonen.

13 Pihtipudas Kukasniemi (601010091)

Perustiedot

<i>Muinaisjäännöslaji</i>	kiinteä muinaisjäännös
<i>Muinaisjäännöstyyppi</i>	asuinpaikka
<i>Ajoitus</i>	kivikautinen
<i>Rauhoitusluokkaehdotus</i>	2
<i>Koordinaatit (ETRS TM35)</i>	p= 7019898, i= 451768, z= 156
<i>Koordinaattien selite</i>	Muinaisjäännösrekisterin koordinaatit
<i>Sijainti</i>	Pihtiputaan kirkosta 25 km kaakkoon, Kolkku- nimisen järven rannalla

Aiemmat tutkimukset ja löydöt

Miettinen Mirja 1997, tarkastus (KM 30334 kvartssia, ”kiviesine”)

Muinaisjäännösrekisterin kuvaus:

Kohde sijaitsee Pihtiputaan itäosassa, Keiteleen ja Pihtiputaan kuntien rajalta noin 5 km länteen, pitkän Kolkunjärven pohjoispäässä olevan Kukasniemen äärimmäisessä itä/kaakkoiskärjessä. Niemen kärki on muusta niemestä vain muutaman metrin levyisen kannaksen erottama. Niemen länsipuolella on matala pitkä hiekkaranta, jonka yläpuolella on matala moreenitörmä. Niemen kärki on samanlaista moreenitörmää, joka on kokonaisuudessaan vain 1–2 m järven pinnan yläpuolella. Niemellä kasvaa harvahkoa metsää, joka paikoin on soistunutta. Aivan rannassa ja kärjessä, missä on kovempaa moreenimaata, on isompaa männikköä, mm. komea vanha mänty, jossa kalasääksi pesii.

Niemen kärki on kooltaan vain muutamia kymmeniä neliöitä. Rantahiekalla ja niemessä tulenpidon jälkiä, joista nuorimmat ovat moderneja. Rantahiekalta on löytynyt kvartssia ja niemennokkaan tehdystä lapionpistosta palaneita kiviä ja kvartssia. On mahdollista, että paikka on ollut alkujaan laajempi ja että vesi on syönyt ja siirtänyt hienomman aineksen siten, että vain niemennokka on jäljellä.

Inventointi 2013

<i>Löydöt</i>	KM 39727 kvartsi-iskos
<i>Peruskarttaote</i>	16
<i>Valokuvat</i>	AKDG 3659:1-3

Kohde tarkastettiin 30.9.2013. Kukasniemen kaakkoiseen suuntautuvan pitkän rantahietikon koillispäästä löytyi rantavedestä yksi hieman vedessä pyöristynyt kvartsi-iskos, noin 85 metriä varsinaisesta asuinpaikasta länteen. Muualla alueella ei havaittu asuinpaikan merkkejä, mutta vesi ei ollut erityisen matalalla, joten rantaa ei kovin paljon voinut tarkastella. Asuinpaikka lienee pitkälti aiemmin rajatun laajuinen.



*AKDG 3659:1. Niemi, lounaasta.
Kuvaaja: Petro Pesonen.*



*AKDG 3659:2. Niemen kärjen
tasanne, kaakosta. Kuvaaja: Pet-
ro Pesonen.*



*AKDG 3659:3. Niemen kärki, luo-
teesta. Kuvaaja: Petro Pesonen.*

14 Pihtipudas Ainola 2 (601010092)

Perustiedot

<i>Muinaisjäännöslaji</i>	kiinteä muinaisjäännös
<i>Muinaisjäännöstyyppi</i>	asuinpaikka
<i>Ajoitus</i>	kivikautinen
<i>Rauhoitusluokkaehdotus</i>	2
<i>Koordinaatit (ETRS TM35)</i>	p= 7028835, i= 428818, z= 115
<i>Koordinaattien selite</i>	Muinaisjäännösrekisterin koordinaatit
<i>Sijainti</i>	Pihtiputaan kirkosta 1,3 km pohjoiskoilliseen, Saaninjoen rannalla

Aiemmat tutkimukset ja löydöt

Irtolöytö 1977 (KM 20137 reikäkiven puolikas)

Irtolöytö 1995 (KM 28888 poikkitaltta)

Irtolöytö 1999 (KM 31503:1-6 saviastian paloja 11 kpl, palanutta savea 3 kpl, kvartsi-iskoksia 62 kpl, palanutta luuta 89 kpl)

Irtolöytö 2000 (KM 32188:1-5 saviastian paloja 21 kpl, piikaavin, pii-iskos, kvartsi-iskoksia 15 kpl, palanutta luuta 6 g)

Jussila Timo 1996, inventointi

Miettinen Mirja 1999, tarkastus (ei kertomusta)

Vanhatalo Simo 2012, koekaivaus (KM 39400)

Muinaisjäännösrekisterin kuvaus:

Saanijärvestä Putaanvirtaan ja sen kautta Kolimaan laskevan Saaninjoen itärannalla, omakotitontilla, jonka keskellä on pieni moreenisaareke. Maanomistajan puutarhamaasta ja pihalta on eri yhteyksissä löytynyt esineitä: taltta, reikäkiven puolikas, kvartsia, kiviesineiden paloja, keramiikkaa, palanutta luuta ym.

Paikalla on ilmeinen asuinpaikka, joka on maastosuhteiden perusteella pienialainen. Kohde on ainakin osaksi jäänyt myöhemmän asutuksen alle. Löydöt ovat pääasiassa talon länsipuolelta, Saaninjoen rannalta. Vastapäätä sijaitsevat tunnetut asuinpaikat Virtala ja Sahinniemi/Sadinniemi.

Inventointi 2013

<i>Löydöt</i>	-
<i>Peruskarttaote</i>	1
<i>Valokuvat</i>	-

Kohdetta ei tarkastettu vuoden 2013 inventoinnissa, koska paikalla on tehty Museoviraston toimesta kaivaus vuonna 2012 eikä inventoinnilla olisi ollut saatavilla lisätietoja. Tosin vuoden 2012 kaivausraporttia ei ollut käytettävissä tätä raporttia kirjoitettaessa.

15 Pihtipudas Elämäjärvi Mäkelä (1000001053)

Perustiedot

<i>Muinaisjäännöslaji</i>	mahdollinen muinaisjäännös
<i>Muinaisjäännöstyyppi</i>	kivikellareita
<i>Ajoitus</i>	historiallinen
<i>Rauhoitusluokkaehdotus</i>	-
<i>Koordinaatit (ETRS TM35)</i>	p= 7037426, i= 437131, z= 135
<i>Koordinaattien selite</i>	Muinaisjäännösrekisterin koordinaatit
<i>Sijainti</i>	Pihtiputaan kirkosta 12,5 km koilliseen, Elämäjärven rannalla

Aiemmat tutkimukset ja löydöt

Kumpulainen Miikka 2003, tarkastus

Muinaisjäännösrekisterin kuvaus:

Nykyisin autoituneen Mäkelän talon pihapiirissä on kolme kellaria, jotka perimätiedon mukaan on tehty ennen kuin talo perustettiin 1800-luvun alussa. Paikalla on lisäksi Mäkelän pihapiirin rakennusten kivijalkoja. Kooltaan kellarit ovat 3,2 – 3,7 x 3,4 m, mitattuna maakummun mukaan. Sisämitat ovat: korkeus noin 1 m ja leveys 1,5 m.

Inventointi 2013

<i>Löydöt</i>	-
<i>Peruskarttaote</i>	7
<i>Valokuvat</i>	-

Elämäjärven kylän vanhimmat talot ovat Kinnula ja Pesola, joista Kinnula mainitaan veroluetteloissa ensi kerran vuonna 1554 ja Pesola vuonna 1564. Jälkimmäinen on sijainnut nykyisen Mäkelän talon paikalla järven etelärannalla, Kinnula puolestaan järven pohjoisrannalla, Kinnusrannalla. Talojen nimet ilmestyvät veroluetteluihin vasta 1700-luvun alkupuolella, mutta henkilönimien perusteella on päätelty, että Kinnulan ensimmäinen veroluetteloissa mainittu isäntä on Pekka Rautaparta ja Pesolan puolestaan Lassi Kolari.

Mäkelä lienee entisen Pesolan paikalla, mutta vuoden 1848 kartalla (Kansallisarkisto, Pitäjänkartasto, Pihtipudas, 3321 04) Mäkelä on jo tällä paikalla ja Pesola puolestaan Siirtolan kaakkoispuolella Liitonjoen toisella rannalla.

Kohdetta ei tarkastettu vuoden 2013 inventoinnissa, koska vuoden 2003 kuvaus kohteesta on kattava eikä paikasta olisi ollut saatavissa mitään lisätietoa. Mäkelässä on uusi talo.

16 Pihtipudas Elämäjärvi Kallioniemi (1000002122)

Perustiedot

<i>Muinaisjäännöslaji</i>	mahdollinen muinaisjäännös
<i>Muinaisjäännöstyyppi</i>	talonpohja
<i>Ajoitus</i>	historiallinen
<i>Rauhoitusluokkaehdotus</i>	-
<i>Koordinaatit (ETRS TM35)</i>	p= 7037204, i= 436532, z= 125
<i>Koordinaattien selite</i>	Muinaisjäännösrekisterin koordinaatit
<i>Sijainti</i>	Pihtiputaan kirkosta 12,5 km koilliseen, Elämäjärven rannalla

Aiemmat tutkimukset ja löydöt

Kumpulainen Miikka 2003, tarkastus (ei kertomusta)

Muinaisjäännösrekisterin kuvaus:

Kallioniemen rannassa, loivassa järvenrantarinteessä lähellä vesirajaa (5–7 m) on suorakaiteen muotoisen rakennuksen perustus, joka on noin 4 m x 7 m kokoinen ja 40 cm korkea kivinen taso tai terassi. Tunnettu tieto (1800-luvun alkuun asti) sijoittaa Kallioniemen rakennuskannan nykyisen talon paikkeille mäen harjalle. Rannassa näkyvät perustukset olisivat siis tämän tiedon mukaan nuorimmillaankin 1700-luvulta.

Inventointi 2013

<i>Löydöt</i>	-
<i>Peruskarttaote</i>	7
<i>Valokuvat</i>	AKDG 3660:1-2

Kohde tarkastettiin 27.9.2013. Muinaisjäännösrekisterin koordinaattien kohdalla oleva rantakaistale, entinen niitty, oli kokonaisuudessaan jyrätty ja myllerretty kaivamalla ja tasoittamalla, joten mitään talonpohjaa ei paikalla pystytty enää erottamaan. Entisen niityn eteläpäässä oli kivikasa, joka saattaa olla jäännös em. terassista. Myllerretystä rantamaastosta löydettiin kulunut rautaveitsi, jota ei otettu talteen.



AKDG 3660:1. Talonpohja ei ole enää näkyvisä, pohjoisesta. Kuvaaja: Petro Pesonen.

17 Pihtipudas Myllyniemi (1000004784)

Perustiedot

<i>Muinaisjäännöslaji</i>	kiinteä muinaisjäännös
<i>Muinaisjäännöstyyppi</i>	asuinpaikka
<i>Ajoitus</i>	kivikautinen
<i>Rauhoitusluokkaehdotus</i>	2
<i>Koordinaatit (ETRS TM35)</i>	p= 7033869, i= 431321, z= 138
<i>Koordinaattien selite</i>	Muinaisjäännösrekisterin koordinaatit
<i>Sijainti</i>	Pihtiputaan kirkosta 6,9 km koilliseen, Saanijärven rannalla

Aiemmat tutkimukset ja löydöt

Vanhoja irtolöytöjä mahdollisesti tältä paikalta (KM 3938:25 poikkikirves, Rönnyntalon pohjoispuolella olevasta pellostasta; KM 4340:5 tasatalta, Myllypellosta Rönnyntalokien maalta)
Kumpulainen Miikka 2005, inventointi (löydöt Myllyniemen talossa)

Muinaisjäännösrekisterin kuvaus:

Asuinpaikka sijaitsee Saanijärven koillisrannalla pihapiirissä. Sieltä on löydetty esineitä ja iskoksia sekä todettu paksut kulttuurikerrokset. Esineet ja muut löydöt ovat talon hallussa. Paikka liittyy Rönnyntalokien kylän kampakeraamiseen asuinalueeseen.

Inventointi 2013

<i>Löydöt</i>	-
<i>Peruskarttaote</i>	4
<i>Valokuvat</i>	-

Kohde tarkastettiin 26.9.2013. Koko talon pihapiiri oli nurmella eikä kohdetta voinut tarkastella sen enempää. Kohteen rajausta on kuitenkin muutettu hieman laajemmaksi topografian mukaan kattamaan koko talon eteläpuolisen rinteet.

18 Pihtipudas Hylkylä (1000004785)

Perustiedot

<i>Muinaisjäännöslaji</i>	kiinteä muinaisjäännös
<i>Muinaisjäännöstyyppi</i>	asuinpaikka
<i>Ajoitus</i>	kivikautinen
<i>Rauhoitusluokkaehdotus</i>	2
<i>Koordinaatit (ETRS TM35)</i>	p= 7034022, i= 431696, z= 118
<i>Koordinaattien selite</i>	Muinaisjäännösrekisterin koordinaatit
<i>Sijainti</i>	Pihtiputaan kirkosta 7,3 km koilliseen, Saanijärven rannalla

Aiemmat tutkimukset ja löydöt

Vanhoja irtolöytöjä mahdollisesti tältä paikalta (KM 3564:1 tasataltta, Salonpään Turusen pellolta; KM 4340:8 reikäkivi, uutispellosta kuuluva talokas Johan Turusen osaan Rönnyyn maata; KM 4340:32 tasataltta, Rönnyyn Vanhantalon tiluksilta, jota tohtori Shwindt 1900 kaivatutti; KM 4340: 33-37 reiätön kirves, tasatalttoja 2 kpl, kirveen teräkatkelma, kiviliuska, R. Jackin keräämiä, löydetty Johan Turusen omistamasta Rönnyyn maasta; KM 4340:38-39 saviastian paloja, piitä R. Jackin keräämiä, ennen tunnetulta löytöpaikalta Rönnyyn talon maalta; KM 5414:37 kiviliuskare, Rönnyyn Vanhan talon Salonpellosta; KM 5414:38-41 saviastian paloja, kiviesineen katkelmia, kaivauksen jäljiltä noukittu Salonkankaalta; KM 5414:43 palanutta luuta, kvartssia, kivilaji-iskos, Rönnyyn Salonpellosta; KM 6904 kaksoistaltoa Rönnyyn talon maalta; KM 8604:20 piinuolenkärki, Turusen talon maalta talosta länteen tai lounaaseen päin alangon niityltä; KM 12592:1 pohjalaisen tasataltan teräkatkelma ja 3 kivilaji-iskosta, Rönnyyn kivikautiselta asuinpaikalta; KM 16934:9 kivikirves, Rönnyyn Salonpään tilan maalta; KM 16934:10 poikkikirves, Hylkylän tilan maalta n. 40 m lounaaseen talosta; Toht. Hedmanin kokoelma, Vaasa, tasataltta, löytänyt Juho Turunen uutta peltoa kuokkiessa Rönnyyn talon läheisyydessä; Apt. B. Forsblomin keräelmä 1-28, Rönny, suurin osa Salonkankaalta)

Schwindt Theodor 1900, kaivaus (KM 3938:8-24 saviastian paloja, palanutta luuta, kiviesineitä ja niiden katkelmia, kvartssia)

Ailio Julius 1902, kaivaus (KM 4146:1-12 kiviesineitä, saviastian paloja, kvartssia, palanutta luuta)

Kumpulainen Miikka 2005, inventointi (löydöt Hylkylän talossa)

Muinaisjäännösrekisterin kuvaus:

Pihapiirissä ja pellolla oleva kivikautinen asuinpaikka. Esinelöytöjä, iskoksia ja paksut kulttuurikerrokset. Esineet ja muut löydöt talon hallussa. Liittyy Rönnyyn kylän kampakeraamiseen asuinalueeseen.

Inventointi 2013

<i>Löydöt</i>	-
<i>Peruskarttaote</i>	4
<i>Valokuvat</i>	-

Kohde tarkastettiin 26.9.2013. Koko muinaisjäännösrekisterin mukainen muinaisjäännökseksi rajattu alue oli heinällä, eikä sitä voitu sen enempää tarkastaa. Hylkylän asuinpaikka on sama, jota vanhemmissa kertomuksissa kutsutaan nimellä Salonkangas tai Salonpää. Hylkylän talo isoine talusrakennuksineen on käytännössä rakennettu tämän asuinpaikan päälle. Hylkylästä koilliseen olevalta pellolta löydettiin inventoin-

nissa ennestään tuntematon kohde, jolle annettiin nimeksi Hylkylä 2. Osa vanhoista löydöistä voi olla yhtä hyvin tältä kohteelta, osa saattaa olla myös Rönnyyn asuinpaikalta. Alun perin kohteet Hylkylä ja Hylkylä 2 saattavat olla myös samaa kohdetta, mutta välissä on nykyään kaksi pihapiiriä. Kohteen/kohteiden tarkemman laajuuden ja säilyneisyyden selvittäminen edellyttäisi koekaivauksia koko Salonkankaan-Turusen-Hylkylän mäellä.

19 Pihtipudas Pakasaho (1000004788)

Perustiedot

<i>Muinaisjäännöslaji</i>	mahdollinen muinaisjäännös
<i>Muinaisjäännöstyyppi</i>	asuinpaikka, talonpohjia
<i>Ajoitus</i>	historiallinen
<i>Rauhoitusluokkaehdotus</i>	-
<i>Koordinaatit (ETRS TM35)</i>	p= 7023701, i= 453722, z= 165
<i>Koordinaattien selite</i>	Muinaisjäännösrekisterin koordinaatit
<i>Sijainti</i>	Pihtiputaan kirkosta 25,9 km itään, Kinturin järven rannalla

Aiemmat tutkimukset ja löydöt

Kumpulainen Miikka 2005, inventointi

Muinaisjäännösrekisterin kuvaus:

Pakasahon 1700-luvun sotilastorpan pihapiiri. Pihapiirin koko on n. 100 x 100 m. Alueella on yksi varma talon pohja, useita kiviröykkiöitä, kaksi kellaria sekä vanhoja kaskipeltoja. Osa kiviröykkiöistä voi olla vanhojen kiukaitten raunioita, koska kivet näissä on mustuneita. Talon pohja on mitoiltaan 8 x 8 m. Länsiseinällä kiukaan raunio.

Inventointi 2013

<i>Löydöt</i>	-
<i>Peruskarttaote</i>	15
<i>Valokuvat</i>	-

Kohde pyrittiin tarkastamaan 30.9.2013. Muinaisjäännösrekisterin osoittaman koordinaattipisteen kohdalla oli tiheää, ojitettua kuusitaimikkoa eikä alueelta löydetty mitään rakenteita. Mahdollisesti koordinaattipiste on väärä.

20 Pihtipudas Raudanjärvi (1000004810)

Perustiedot

<i>Muinaisjäännöslaji</i>	mahdollinen muinaisjäännös
<i>Muinaisjäännöstyyppi</i>	rajamerkki
<i>Ajoitus</i>	historiallinen
<i>Rauhoitusluokkaehdotus</i>	-
<i>Koordinaatit (ETRS TM35)</i>	p= 7045841, i= 424502, z= 139
<i>Koordinaattien selite</i>	Muinaisjäännösrekisterin koordinaatit
<i>Sijainti</i>	Pihtiputaan kirkosta 18,5 km pohjoiseen, Raudanjärven rannalla

Aiemmat tutkimukset ja löydöt

Kumpulainen Miikka 2005, inventointi

Muinaisjäännösrekisterin kuvaus:

Vuoden 1736 rajantarkistuksessa mainittu rajapyykki, jossa on hakkauksena Ruotsin valtion kruunaus ja kirjain "D". Kiven toisella puolella on vuoden 1844 rajantarkistusmerkinnät "1844 No 3". Kiven korkeus n. 50 cm. Rajakiven alla ns. alttari, jonka läpi on ajettu metsätyökoneella. Altтарin koko 2 x 2 x 0,4 m.

Inventointi 2013

<i>Löydöt</i>	-
<i>Peruskarttaote</i>	12
<i>Valokuvat</i>	-

Kohdetta ei tarkastettu vuoden 2013 inventoinnissa.

21 Pihtipudas Rönny Rautamäki (100005531)

Perustiedot

<i>Muinaisjäännöslaji</i>	mahdollinen muinaisjäännös
<i>Muinaisjäännöstyyppi</i>	kiuas
<i>Ajoitus</i>	historiallinen
<i>Rauhoitusluokkaehdotus</i>	-
<i>Koordinaatit (ETRS TM35)</i>	p= 7034271, i= 431116, z= 120
<i>Koordinaattien selite</i>	Muinaisjäännösrekisterin koordinaatit
<i>Sijainti</i>	Pihtiputaan kirkosta 7,2 km koilliseen, Saanjärven rannalla

Aiemmat tutkimukset ja löydöt

Kumpulainen Miikka 2004, inventointi (ei kertomusta)

Muinaisjäännösrekisterin kuvaus:

Pöhlönrannan kivikautisen asuinpaikan vieressä, törmän päällä on sammalen peittämä kiukaan raunio. Rakennuksen seinälinjoja tai nurkkakiviä ei ole näkyvissä.

Inventointi 2013

<i>Löydöt</i>	-
<i>Peruskarttaote</i>	4
<i>Valokuvat</i>	-

Kohdetta etsittiin vuoden 2013 inventoinnissa, mutta kiuasta ei havaittu vaikka olosuhteet olivat hyvät ja etsimiseen käytettiin jonkin verran aikaa.

22 Pihtipudas Korppinen Kukaspuronpirtti (100005532)

Perustiedot

<i>Muinaisjäännöslaji</i>	mahdollinen muinaisjäännös
<i>Muinaisjäännöstyyppi</i>	talonpohja
<i>Ajoitus</i>	historiallinen
<i>Rauhoitusluokkaehdotus</i>	-
<i>Koordinaatit (ETRS TM35)</i>	p= 7020487, i= 452281, z= 160
<i>Koordinaattien selite</i>	Muinaisjäännösrekisterin koordinaatit
<i>Sijainti</i>	Pihtiputaan kirkosta 24,8 km itäkaakkoon, Kolkku-järven rannalla

Aiemmat tutkimukset ja löydöt

Kumpulainen Miikka 2004, inventointi (ei kertomusta)

Muinaisjäännösrekisterin kuvaus:

Kolkkujärven koillisrannalla on 5 m x 8 m kokoinen talonpohja, jonka eteläpuolella on metsittyneitä sarkapelloja. Talon seinälinjat ovat näkyvissä vain maassa olevina hahmoina. Talonpohjasta n. 130 m luoteeseen on peruskarttaan merkitty lapinraunio.

Inventointi 2013

<i>Löydöt</i>	-
<i>Peruskarttaote</i>	16
<i>Valokuvat</i>	AKDG 3661:1

Kohde tarkastettiin 30.9.2013. Muinaisjäännösrekisterissä olevan pisteen kohdalla on kesämökki. Mökin pohjoispuolella on kuusikko ja sarkaojia. Kyseessä ei liene kuitenkaan sama sarkapello kuin vuoden 2004 inventoinnissa mainittu, sillä kuvauksen mukaan pellon pitäisi olla talonpohjan eteläpuolella.



AKDG 3661:1. Mökki rakennettu mahdollisesti juuri vanhalle talonpaikalle, etelästä. Kuvaaja: Petro Pesonen.

23 Pihtipudas Rönny Oritsaari (1000005606)

Perustiedot

<i>Muinaisjäännöslaji</i>	kiinteä muinaisjäännös
<i>Muinaisjäännöstyyppi</i>	asuinpaikka, eräsija
<i>Ajoitus</i>	historiallinen
<i>Rauhoitusluokkaehdotus</i>	2
<i>Koordinaatit (ETRS TM35)</i>	p= 7031037, i= 430598, z= 117
<i>Koordinaattien selite</i>	Muinaisjäännösrekisterin koordinaatit
<i>Sijainti</i>	Pihtiputaan kirkosta 4 km koilliseen, Saanijärven saarella

Aiemmat tutkimukset ja löydöt

Kumpulainen Miikka 2004, inventointi (ei kertomusta)

Muinaisjäännösrekisterin kuvaus:

Kohde käsittää neljä neliskanttista, n. 1,5 x 1,5 m kokoista kiukaanrauniota. Yhden kiukaan ympärillä erotuvat n. 4 x 4 m kokoisen rakennuksen seinälinjat. Sammalen peittämät kiukaat sijaisevat toisiinsa nähden 7 – 10 m etäisyydellä, 20 x 50 m laajuisella alueella. Oritsaari mainitaan vuoden 1552–1554 eräsijaluettelossa, jolloin se on kuulunut Sääksmäen kihlakunnan, Pälkäneen pitäjän, Luikkalan Kylän Erkki Heikinpojalle.

Inventointi 2013

<i>Löydöt</i>	-
<i>Peruskarttaote</i>	3
<i>Valokuvat</i>	-

Kohdetta ei tarkastettu vuoden 2013 inventoinnissa, koska se on hyvin dokumentoitu vajaa 10 vuotta aiemmin. Kohde on kuitenkin rajattu muinaisjäännösrekisterissä olevien tietojen perusteella.

24 Pihtipudas Sahinniemi (1000006870)

Perustiedot

<i>Muinaisjäännöslaji</i>	kiinteä muinaisjäännös
<i>Muinaisjäännöstyyppi</i>	asuinpaikka
<i>Ajoitus</i>	kivikautinen
<i>Rauhoitusluokkaehdotus</i>	2
<i>Koordinaatit (ETRS TM35)</i>	p= 7028971, i= 428345, z= 115
<i>Koordinaattien selite</i>	GPS-mittaus 2013 (kuoppa)
<i>Sijainti</i>	Pihtiputaan kirkosta 1,4 km pohjoiseen, Heinäjoen rannalla

Aiemmat tutkimukset ja löydöt

Sepänmaa Timo 2001, tarkastus

Muinaisjäännösrekisterin kuvaus:

Kohde sijaitsee Heinäjoen itärannalla, Sahinniemeä vastapäätä. Paikalla on kuoppa, jonka halkaisija on 2,5 m ja syvyys 0,5 m. Kuoppaa ympäröi matala reunavalli. Kyseessä lienee pyyntikuoppa tai ruoanhaudutuskuoppa.

Inventointi 2013

<i>Löydöt</i>	-
<i>Peruskarttaote</i>	1
<i>Valokuvat</i>	-

Kohde tarkastettiin 1.10.2013. Vuonna 2001 dokumentoitu kuoppa mitattiin GPS-paikantimella. Kyseinen kuoppa on hyvin säilynyt omakotitalon pihapiirissä. On hyvin mahdollista, että kuopan ympäristössä on myös laajemmin kivikautista asuinpaikkaa, sillä samanlaisista kuopista muualla alueella löytyi kivikautista asuinpaikkamateriaalia (Sahinniemi 3-4, Uusi-Piilola).

25 Pihtipudas Kuljunperä (1000006872)

Perustiedot

<i>Muinaisjäännöslaji</i>	mahdollinen muinaisjäännös
<i>Muinaisjäännöstyyppi</i>	asuinpaikka
<i>Ajoitus</i>	kivikautinen
<i>Rauhoitusluokkaehdotus</i>	-
<i>Koordinaatit (ETRS TM35)</i>	p= 7035452, i= 429037, z= 117
<i>Koordinaattien selite</i>	Muinaisjäännösrekisteri
<i>Sijainti</i>	Pihtiputaan kirkosta 8 km pohjoiskoilliseen, Saanijärvellä

Aiemmat tutkimukset ja löydöt

Irtolöytöjä 1976 (KM 26738 palanutta luuta)
Miettinen Mirja 1993, tarkastus

Muinaisjäännösrekisterin kuvaus:

Palaneen luun (KM 26738) löytöpaikka sijaitsee Saanijärven luoteispäästä ja Sointulan talosta runsas kilometri luoteeseen, Raudanjoesta noin 0,3 km koilliseen, metsäautoteiden risteyksestä noin 50 m länsiluoteeseen.

Inventointi 2013

<i>Löydöt</i>	-
<i>Peruskarttaote</i>	5
<i>Valokuvat</i>	-

Kohde tarkastettiin 24.9.2013. Paikka on pusikoitunut vanha hiekkakuoppa metsäautotien varressa. Alueella ilmeisesti aiemmin ollut harjanne on kokonaan tasoittunut pois eikä ole kovin todennäköistä, että kivikautista asuinpaikkaa on juurikaan jäljellä.

26 Pihtipudas Saaninkosken harkkoyhti (1000018359)

Perustiedot

<i>Muinaisjäännöslaji</i>	kiinteä muinaisjäännös
<i>Muinaisjäännöstyyppi</i>	rautaruukki
<i>Ajoitus</i>	historiallinen
<i>Rauhoitusluokkaehdotus</i>	2
<i>Koordinaatit (ETRS TM35)</i>	p= 7029302, i= 429164, z= 114
<i>Koordinaattien selite</i>	Muinaisjäännösrekisteri
<i>Sijainti</i>	Pihtiputaan kirkosta 8 km pohjoiskoilliseen, Saanijärvellä

Aiemmat tutkimukset ja löydöt

-

Muinaisjäännösrekisterin kuvaus:

Saaninkosken ruukki on sijainnut Saaninjärvestä Kolimaan laskevan Saaninjoen Saaninkoksessa. Raudanvalmistukseen liittyvät rakenteet ovat lähes kokonaan hävinneet. Ruukin tullijauhomylly 1800-luvun puolivälistä on edelleen kosken etelärannalla. Hieman myllyn yläpuolella on keskellä jokea olevassa saarella jäänteitä padosta. Teollisuusrakennuksia on todennäköisesti sijainnut myllyn ympäristössä sekä saarella joen keskellä.

Saaninkosken harkkoyhtiin perusti uusikaarlepyyläinen kauppias Gustaf Adolf Lindqvist. Saaninkosken harkkoyhtilille, kankivasaralle ja ahjolle myönnettiin toimintaprivilegio vuonna 1845. Ruukki oli ilmeisesti rakennettu jo 1841-42. Saaninkosken malmi nostettiin lähinnä Saaninjärvestä, Elämäjärvestä ja Alvajärvestä. Vuonna 1885 harkkoyhti ja pato uudistettiin ja Saaninkoski toimi Vierun ruukin apuyhtinä 1885-1863. Harkkoyhti oli viimeistä kertaa toiminnassa 1870 ja vuonna 1873 se purettiin. Entisessä kankivasarapajassa toimi vielä jonkin aikaa tamppilaitos ja pärehöylä.

Kohteen sijaintitieto on arvioitu peruskartalta ja esitetty pistemäisenä. Tarkka alueen sijainti ja laajuus ei ole tiedossa.

Inventointi 2013

<i>Löydöt</i>	-
<i>Peruskarttaote</i>	2
<i>Valokuvat</i>	-

Kohdetta ei tarkastettu arkeologisen inventoinnin yhteydessä. Ruukin rakennuksia on todennäköisesti ollut laajalla alueella myllyn ympärillä. Säilyneiden rakenteiden alueen selvittäminen vaatisi koetutkimuksia, mutta kohde on alustavasti rajattu mj-rekisterin kuvauksen perusteella.

27 Pihtipudas Elämjärven Pellonpää

Perustiedot

<i>Muinaisjäännöslaji</i>	löytöpaikka
<i>Muinaisjäännöstyyppi</i>	irtolöytöpaikka
<i>Ajoitus</i>	kivikautinen
<i>Rauhoitusluokkaehdotus</i>	-
<i>Koordinaatit (ETRS TM35)</i>	p= 7037610, i= 435774, z= 125
<i>Koordinaattien selite</i>	Inventointikertomus 1996 (Jussila)
<i>Sijainti</i>	Pihtiputaan kirkosta 12,4 km koilliseen, Elämjärven rannalla

Aiemmat tutkimukset ja löydöt

Irtolöytö (KM 2029:124 tasatalta, Elämjärven kylästä Pellonpään talon maalta)

Inventointi 2013

<i>Löydöt</i>	-
<i>Peruskarttaote</i>	8
<i>Valokuvat</i>	AKDG 3662:1

Elämjärven rantoja tarkastettiin 27.9.2013. Lähes kaikki järveä ympäröivät pellot olivat inventoinnin aikaan tiheällä heinällä, eikä myöskään Pellonpään alueella ollut mitään nähtävissä.



AKDG 3662:1. Pellonpään peltoaukeaa, lännestä. Kuvaaja: Petro Pesonen.

28 Pihtipudas Hassila

Perustiedot

<i>Muinaisjäännöslaji</i>	löytöpaikka
<i>Muinaisjäännöstyyppi</i>	irtolöytöpaikka
<i>Ajoitus</i>	kivikautinen
<i>Rauhoitusluokkaehdotus</i>	-
<i>Koordinaatit (ETRS TM35)</i>	p= 7037831, i= 435274, z= 128
<i>Koordinaattien selite</i>	Inventointikertomus 1996 (Jussila)
<i>Sijainti</i>	Pihtiputaan kirkosta 12,3 km koilliseen, Elämäjärven rannalla

Aiemmat tutkimukset ja löydöt

Irtolöytö (KM 3354:9 tasataltta, löydetty 1887 Hassilan talon pellostasta; KM 5218:22 kourutalalta, lienee löydetty Hassilan pellostasta)

Inventointi 2013

<i>Löydöt</i>	-
<i>Peruskarttaote</i>	8
<i>Valokuvat</i>	-

Elämäjärven rantoja tarkastettiin 27.9.2013. Lähes kaikki järveä ympäröivät pellot olivat inventoinnin aikaan tiheällä heinällä, myös palaneen Hassilan talokumpareen kohdalla. Paikka on nykyään uimarantana ja kesäviettopaikkana, kunnan omistuksessa. Siellä täällä heinän korsien välistä pilkottavassa hiesumaassa ei havaittu mitään suhteellisen kattavasta tarkastuksesta huolimatta. Paikalla on silti hyvin voinut olla kivikautinen asuinpaikka, esimerkiksi talokumpareen pohjois- ja koillispuolella olevalla järven rannalla.

29 Pihtipudas Elämjärvi Hassila

Perustiedot

<i>Muinaisjäännöslaji</i>	muu kulttuuriperintökohde
<i>Muinaisjäännöstyyppi</i>	talonpaikka
<i>Ajoitus</i>	historiallinen
<i>Rauhoitusluokkaehdotus</i>	-
<i>Koordinaatit (ETRS TM35)</i>	p= 7037828, i= 435275, z= 128
<i>Koordinaattien selite</i>	kartta-arvio
<i>Sijainti</i>	Pihtiputaan kirkosta 12,3 km koilliseen, Elämjärven rannalla

Aiemmat tutkimukset ja löydöt

-

Inventointi 2013

<i>Löydöt</i>	-
<i>Peruskarttaote</i>	8
<i>Valokuvat</i>	AKDG 3663:1

Elämjärven kylän vanhimmat talot ovat Kinnula ja Pesola, joista Kinnula mainitaan veroluetteloissa ensi kerran vuonna 1554 ja Pesola vuonna 1564. Jälkimmäinen on sijainnut nykyisen Mäkelän talon paikalla järven etelärannalla, Kinnula puolestaan järven pohjoisrannalla, Kinnusrannalla. Talojen nimet ilmestyvät veroluetteloihin vasta 1700-luvun alkupuolella, mutta henkilönimien perusteella on päätelty, että Kinnulan ensimmäinen veroluetteloissa mainittu isäntä on Pekka Rautaparta ja Pesolan puolestaan Lassi Kolari.

Hassilan talo ilmaantuu nimenä veroluetteloihin viimeistään 1712, mutta on varmasti sitä vanhempi, sillä 1627 veroluettelossa mainitaan myös Hassisen asuttama kolmas talo. Hassila lienee asutettu 1600-luvun alkuvuosikymmeninä.

Elämjärven rantoja tarkastettiin 27.9.2013. Hassilan talo on palanut ja paikalla on nurmettunut raunio-kumpare ja sen ympärillä vanha pihapiiri. Pystyssä olevia rakennuksia ei ole. Koska paikka on autioitunut eikä sillä ole myöhempää rakennuskantaa, on kohde sopiva vaikka muinaisjäännökseksi, mutta tässä se on luokiteltu Kinnulan tapaan kulttuuriperintökohteena.



Hassila vuoden 1848 pitäjänkartalla. Kansallisarkisto, Maanmittaushallituksen historiallinen kartta-arkisto, Pitäjänkartasto, Pihtipudas (3321 04 la). <http://diqi.narc.fi/diqi/view.ka?kuid=6275514>



AKDG 3663:1. Talonrauniokumpare, koillisesta. Kuvaaja: Petro Pesonen.

30 Pihtipudas Eerola

Perustiedot

<i>Muinaisjäännöslaji</i>	kiinteä muinaisjäännös
<i>Muinaisjäännöstyyppi</i>	asuinpaikka
<i>Ajoitus</i>	kivikautinen
<i>Rauhoitusluokkaehdotus</i>	2
<i>Koordinaatit (ETRS TM35)</i>	p= 7040085, i= 436387, z= 126
<i>Koordinaattien selite</i>	GPS-mittaus 2013 (löytöpiste)
<i>Sijainti</i>	Pihtiputaan kirkosta 14,9 km koilliseen, Elämjärven rannalla

Aiemmat tutkimukset ja löydöt

Irtolöytö (KM 4340:16 tasataltta, löytänyt Albert Kumpulainen kyntäessään Eerolan talon peltoa)
Jussila Timo 1996, inventointi

Inventointi 2013

<i>Löydöt</i>	KM 39728:1-2 kvartsi-iskoksia 12 kpl
<i>Peruskarttaote</i>	10
<i>Valokuvat</i>	AKDG 3664:1

Eerolan vanha löytöpaikka tarkastettiin 27.9.2012. Eerola sijaitsee Kinnusrannassa, Elämjärven pohjoisrannalla. Tasataltan löytöpaikasta ei ole mitään tarkempaa tietoa, mutta Eerolan talon pellot oli sopivasti kynnetty, ainoana koko Elämjärven rannalla. Eerolan talosta vajaa 100 metriä etelään, aivan järven rannalta, rantasaunan kaakkoispuolelta löytyi kivikautinen asuinpaikka. Paikalla oli kvartseja noin 60 x 35 metrin kokoisella alueella. Pelto on rannassa multaista hiesumaata. Myös talon länsipuoliselta pellolta löytyi kahdesta kohdasta yksittäisiä kvartseja.



Eerolan kivikautisen asuinpaikan rajaus sekä pintalöydöt (siniset ja punaiset symbolit). Mittakaava 1:2000.



AKDG 3664:1. Kivikautinen asuinpaikka pellolla rannassa, pohjoisesta. Kuvaaja: Petro Pesonen.

31 Pihtipudas Ihalaisen pelto

Perustiedot

<i>Muinaisjäännöslaji</i>	löytöpaikka
<i>Muinaisjäännöstyyppi</i>	irtolöytöpaikka
<i>Ajoitus</i>	kivikautinen
<i>Rauhoitusluokkaehdotus</i>	-
<i>Koordinaatit (ETRS TM35)</i>	p= 7037351, i= 436614
<i>Koordinaattien selite</i>	Jussila 1996 inventointikertomus (+/- 600 m)
<i>Sijainti</i>	Pihtiputaan kirkosta 12,7 km koilliseen, Elämäjärven rannalla

Aiemmat tutkimukset ja löydöt

Irtolöytö (KM 12590 pohjalainen kirves, löytänyt Toivo Ihalainen Ihalaisen pellostä, Kallioniemi)
Jussila Timo 1996, inventointi

Inventointi 2013

<i>Löydöt</i>	-
<i>Peruskarttaote</i>	7
<i>Valokuvat</i>	-

Kivikirves on löytynyt jostain Kallioniemen alueelta, mutta tarkempaa tietoa ei ole. Kallioniemen taloa ympäröivät pellot olivat kaikki ummessa paikkaa tarkastettaessa 27.9.2013. Kallioniemen talon länsi- ja eteläpuolelta on kaksi muutakin kivikautista löytöä (Liitonojanniemi 1 ja 2), joten mahdollisesti tämäkin löytö on samalta alueelta peräisin. Paikka on potentiaalinen kivikautiseksi asuinpaikaksi.

32 Pihtipudas Muuralanlahti

Perustiedot

<i>Muinaisjäännöslaji</i>	löytöpaikka
<i>Muinaisjäännöstyyppi</i>	irtolöytöpaikka
<i>Ajoitus</i>	kivikautinen
<i>Rauhoitusluokkaehdotus</i>	-
<i>Koordinaatit (ETRS TM35)</i>	p= 7040150, i= 437903
<i>Koordinaattien selite</i>	Jussila 1996 inventointikertomus (+/- 300 m)
<i>Sijainti</i>	Pihtiputaan kirkosta 15,7 km koilliseen, Elämäjärven rannalla

Aiemmat tutkimukset ja löydöt

Irtolöytö (KM 11551 reikäkivi, löydetty Eerolan talon maalta, löytöpaikka on 1,5 km itään olevalla Lahdenkankaalla, järvenrantaan 200 metriä, peltoa raivattaessa 1924)
Jussila Timo 1996, inventointi

Inventointi 2013

<i>Löydöt</i>	-
<i>Peruskarttaote</i>	11
<i>Valokuvat</i>	-

Koordinaattien osoittamalla kohdalla ei nykyperuskartalla näy juuri muuta kuin ojitettua järvenrannan kangasta, mutta vuoden 1964 peruskartassa paikalla on pientila nimeltä Mannerlahti. On hyvin todennäköistä, että reikäkivi on löytynyt Mannerlahden tilan liepeillä 1920-luvulla todennäköisesti olleesta pellostä. Paikalla ei käyty vuoden 2013 inventoinnissa.

33 Pihtipudas Haaska

Perustiedot

<i>Muinaisjäännöslaji</i>	löytöpaikka
<i>Muinaisjäännöstyyppi</i>	irtolöytöpaikka
<i>Ajoitus</i>	kivikautinen
<i>Rauhoitusluokkaehdotus</i>	-
<i>Koordinaatit (ETRS TM35)</i>	p= 7039850, i= 433655
<i>Koordinaattien selite</i>	Jussila 1996 inventointikertomus (+/- 300 m)
<i>Sijainti</i>	Pihtiputaan kirkosta 13,3 km koilliseen, Elämäjärven rannalla

Aiemmat tutkimukset ja löydöt

Irtolöytö (Keski-Suomen Museo 253:17 kivikirves, Haaskan rantapellosta)
Jussila Timo 1996, inventointi

Inventointi 2013

<i>Löydöt</i>	-
<i>Peruskarttaote</i>	9
<i>Valokuvat</i>	AKDG 3665:1

Haaskan talo sijaitsee Elämäjärven länsirannalla, kylätien varressa. Kylän edustalla aukeaa laaja Elämäjärven rantapelloaukea ja Haaskan tiluksia lienevät uimarannan läheisyydessä olevat pellot. Nämä olivat inventointiajankohtana (26.9.2013) kuitenkin täysin ummessa, eikä peltoja voinut tarkastaa lainkaan. Alue on hyvin tasaista topografialtaan.



AKDG 3665:1. Haaskan löytöpaikka jossain rantapellolla, kaakosta. Kuvaaja: Petro Pesonen.

34 Pihtipudas Liitonojanniemi 1

Perustiedot

<i>Muinaisjäännöslaji</i>	löytöpaikka
<i>Muinaisjäännöstyyppi</i>	irtolöytöpaikka
<i>Ajoitus</i>	kivikautinen
<i>Rauhoitusluokkaehdotus</i>	-
<i>Koordinaatit (ETRS TM35)</i>	p= 7037351, i= 436514, z= 120
<i>Koordinaattien selite</i>	Verifikaatti KM 31500
<i>Sijainti</i>	Pihtiputaan kirkosta 12,6 km koilliseen, Elämäjärven rannalla

Aiemmat tutkimukset ja löydöt

Irtolöytö (KM 31500 kivikirves, löydetty 1999 Kallioniemen tilan rantahiekasta muutaman metrin päästä vesirajasta, liro Ihalainen)

Inventointi 2013

<i>Löydöt</i>	-
<i>Peruskarttaote</i>	7
<i>Valokuvat</i>	AKDG 3666:1

Kallioniemen tila sijaitsee Elämäjärven kaakkoisrannalla, Liitonojan suun itäpuolella. Kivikirves on löytynyt rantahiekasta muutaman metrin päästä vesirajasta koordinaattien osoittamalta paikalta, talosta 90 metriä länteen. Paikan nimi on peruskartalla Liitonojanniemi. Kohde tarkastettiin 26.9.2013. Niemessä on hiekkapohjainen kivikkoranta. Löytöpaikan pohjoispuolella on mäntyä kasvava kuiva kangas, jolle kaivettiin muutamana koepisto. Nämä olivat kuitenkin löydöttömiä, eikä myöskään rantavedessä näkynyt mitään. Löytöpaikasta etelään olevaa rantaa oli myllerretty koneilla voimakkaasti ja paikoin näkyvillä oli hiekkaa ja multaa sekä paikoin myös kalliota. Mitään kivikautteen viittaavaa paikalta ei löydetty, vain rautaveitsi, joka saattaa liittyä paikalla aiemmin olleeseen taloon (Elämäjärvi Kallioniemi).



AKDG 3666:1. Löytöpaikka rannalla, pohjoisesta. Kuvaaja: Petro Pesonen.

35 Pihtipudas Liitonojanniemi 2

Perustiedot

<i>Muinaisjäännöslaji</i>	löytöpaikka
<i>Muinaisjäännöstyyppi</i>	irtolöytöpaikka
<i>Ajoitus</i>	kivikautinen
<i>Rauhoitusluokkaehdotus</i>	-
<i>Koordinaatit (ETRS TM35)</i>	p= 7037151, i= 436574, z= 124
<i>Koordinaattien selite</i>	Verifikaatti KM 31501
<i>Sijainti</i>	Pihtiputaan kirkosta 12,6 km koilliseen, Elämäjärven rannalla

Aiemmat tutkimukset ja löydöt

Irtolöytö (KM 31501 kivikirveen teelmä, löydetty pellolta, Seppo Ihalainen)

Inventointi 2013

<i>Löydöt</i>	-
<i>Peruskarttaote</i>	7
<i>Valokuvat</i>	-

Kallioniemen tila sijaitsee Elämäjärven kaakkoisrannalla, Liitonojan suun itäpuolella. Kivikirveen teelmä on löytynyt pellolta koordinaattien osoittamalta paikalta, talosta 190 metriä etelälounaaseen. Kohde tarkastettiin 26.9.2013, jolloin kaikki Kallioniemeä ympäröivät pellot olivat heinällä ja täysin ummessa. Löytöpaikka on loivasti järveen viettävää rantapeltoa. Löytöpaikasta luoteeseen olevaa rantaa oli myllerretty koneilla voimakkaasti ja paikoin näkyvillä oli hiekkaa ja multaa sekä paikoin myös kalliota. Mitään kivikauteen viittaavaa paikalta ei löydetty, vain rautaveitsi, joka saattaa liittyä paikalla aiemmin olleeseen taloon (Elämäjärvi Kallioniemi).

36 Pihtipudas Hämeenniemi

Perustiedot

<i>Muinaisjäännöslaji</i>	mahdollinen muinaisjäännös
<i>Muinaisjäännöstyyppi</i>	talonpohjia?
<i>Ajoitus</i>	historiallinen
<i>Rauhoitusluokkaehdotus</i>	-
<i>Koordinaatit (ETRS TM35)</i>	p= 7038324, i= 434643, z= 125
<i>Koordinaattien selite</i>	Kartta-arvio (+/- 500 m)
<i>Sijainti</i>	Pihtiputaan kirkosta 12,3 km koilliseen, Elämäjärven rannalla

Aiemmat tutkimukset ja löydöt

-

Inventointi 2013

<i>Löydöt</i>	-
<i>Peruskarttaote</i>	8
<i>Valokuvat</i>	-

Hämeenniemi sijaitsee Elämäjärven etelärannalla, Elämäisjoen suun itäpuolella. Alue tarkastettiin 1.10.2013 Keski-Suomen museon arkeologi Miikka Kumpulaiselta saadun vihjeen perusteella, jonka mukaan täällä olisi mahdollisesti ollut aikoinaan nähtävissä neljä pirtinsijaa. Näitä ei kuitenkaan pikaisessa tarkastuksessa pystytty löytämään. Niemen rantamaasto on pääasiassa heinittynyttä kosteikkoa ja sisämaassa on sammalpohjaista kuusikkoa. Alueella on kuitenkin saattanut olla hämäläisten eräsija, johon nimi voisi viitata.

37 Pihtipudas Elämjärvi Kinnula

Perustiedot

<i>Muinaisjäännöslaji</i>	kulttuuriperintökohde
<i>Muinaisjäännöstyyppi</i>	asuinpaikka
<i>Ajoitus</i>	historiallinen
<i>Rauhoitusluokkaehdotus</i>	-
<i>Koordinaatit (ETRS TM35)</i>	p= 7040282, i= 436229, z= 127
<i>Koordinaattien selite</i>	Kartta-arvio
<i>Sijainti</i>	Pihtiputaan kirkosta 14,9 km koilliseen, Elämjärven rannalla

Aiemmat tutkimukset ja löydöt

-

Inventointi 2013

<i>Löydöt</i>	-
<i>Peruskarttaote</i>	10
<i>Valokuvat</i>	AKDG 3667:1-2

Elämjärven kylän vanhimmat talot ovat Kinnula ja Pesola, joista Kinnula mainitaan veroluetteloissa ensi kerran vuonna 1554 ja Pesola vuonna 1564. Jälkimmäinen on sijainnut nykyisen Mäkelän talon paikalla järven etelärannalla, Kinnula puolestaan järven pohjoisrannalla, Kinnusrannalla. Talojen nimet ilmestyvät veroluetteloihin vasta 1700-luvun alkupuolella, mutta henkilönimien perusteella on päätelty, että Kinnulan ensimmäinen veroluetteloissa mainittu isäntä on Pekka Rautaparta ja Pesolan puolestaan Lassi Kolari.

Nykyinen Kinnula on pieni, autio, harmaalautainen mökki, jonka heinittyneessä pihapiirissä on vähän taittunut hirsiaitta. Jos veroluetteloiden vanha Kinnula on ollut samalla paikalla tai lähiympäristössä, on hyvin mahdollista että paikalla on säilynyt 1500-luvun tai sitä vanhempia kulttuurikerroksia.



Kinnula vuoden 1848 pitäjänkartalla. Kansallisarkisto, Maanmittaushallituksen historiallinen karttaarkisto, Pitäjänkartasto, Pihtipudas (3321 04 1a).

<http://digi.narc.fi/digi/view.ka?kuid=6275514>



AKDG 3667:1. Vanha Kinnulan tila, idästä. Kuvaaja: Petro Pesonen.



AKDG 3667:2. Kinnulan pihapiiri, pohjoisesta. Kuvaaja: Petro Pesonen.

38 Pihtipudas Juntinniemi 2

Perustiedot

<i>Muinaisjäännöslaji</i>	kiinteä muinaisjäännös
<i>Muinaisjäännöstyyppi</i>	asuinpaikka
<i>Ajoitus</i>	kivikautinen
<i>Rauhoitusluokkaehdotus</i>	2
<i>Koordinaatit (ETRS TM35)</i>	p= 7034777, i= 429803, z= 115
<i>Koordinaattien selite</i>	GPS-mittaus 2013 (löytöpiste)
<i>Sijainti</i>	Pihtiputaan kirkosta 7,3 km pohjoiskoilliseen, Saanijärven rannalla

Aiemmat tutkimukset ja löydöt

-

Inventointi 2013

<i>Löydöt</i>	KM 39729:1-2 kvartsi-iskoksia 3 kpl
<i>Peruskarttaote</i>	5
<i>Valokuvat</i>	AKDG 3668:1-2

Juntinniemi 2 –kivikautinen asuinpaikka löytyi 28.9.2013. Asuinpaikka sijaitsee Sointulan talon lehmihaassa, talosta 200 metriä koilliseen ja vain 150 metriä aiemmin tunnetusta Juntinniemen varhaismetallikautisesta asuinpaikasta pohjoiseen. Kohteet saattavat olla samaa asuinpaikkaa, mutta toistaiseksi löydöt välialueelta puuttuvat. Kohde sijaitsee Saanijärven Juntinlahden länsirannalla, hiekkaisella törmällä, joka on lehmähakana kuten suuri osa Sointulaa ympäröivistä tiluksista. Paikalta löytyi lehmien sotkemasta maasta muutamia kvartsi-iskoksia lähinnä törmän päällä olevalta tasanteelta, noin 115 mmpy korkeudelta, mutta yksi iskos myös ylemmän törmän juurelta, alueen pohjoispuolella, noin 117 mmpy korkeudelta. Asuinpaikka on kuitenkin rajattu tasanteelle löytöpisteiden ympärille noin 60 x 30 metrin kokoiseksi alueeksi. Alueelle tehdyissä koekuopissa oli hienoa hiekkaa, mutta mitään löytöjä niihin ei sattunut.



AKDG 3668:1. Sointulan lehmihaassa, asuinpaikka kuvan taustalla, kaakosta. Kuvaaja: Petro Pesonen.



AKDG 3668:2. Laija Simponen kaivaa koekuoppaa Juntinniemiessä, kaakosta. Kuvaaja: Petro Pesonen.



Juntinniemen asuinpaikan rajausta ja havainnot. Pisteet P656-658 kvartsilöytöjä, muut koekuoppia. Mittakaava 1:2000.

39 Pihtipudas Pöhlönkangas 2

Perustiedot

<i>Muinaisjäännöslaji</i>	kiinteä muinaisjäännös
<i>Muinaisjäännöstyyppi</i>	asuinpaikka
<i>Ajoitus</i>	kivikautinen
<i>Rauhoitusluokkaehdotus</i>	2
<i>Koordinaatit (ETRS TM35)</i>	p= 7034495, i= 431298, z= 117
<i>Koordinaattien selite</i>	GPS-mittaus 2013 (löytöpiste)
<i>Sijainti</i>	Pihtiputaan kirkosta 7,5 km koilliseen, Saanijärven rannalla

Aiemmat tutkimukset ja löydöt

-

Inventointi 2013

<i>Löydöt</i>	KM 39730 kvartsi-iskoksia 5 kpl
<i>Peruskarttaote</i>	4
<i>Valokuvat</i>	AKDG 3671:1

Pöhlönkangas 2 –kivikautinen asuinpaikka löytyi 24.9.2013. Asuinpaikka sijaitsee Saanijärven pohjoisrannalla olevalla peltoalueella, n. 300 metriä Pöhlönrannasta ja 400 metriä Rautajoen suusta pohjoiseen, pienellä rantaan johtavan tien itäpuolella olevalla kumpareella. Kohteesta 300 m etelään on ennestään tunnettu Pöhlönkankaan asuinpaikka ja 250 metriä kaakkoon Alakosken asuinpaikka. Asuinpaikkalöydöt tehtiin puudulta kaurapelloilta, suhteellisen runsaskivisestä hiekkamaasta, noin 50 x 25 metrin kokoiselta alueelta. Asuinpaikka on rajattu löytöpisteiden perusteella.



AKDG 3671:1. Asuinpaikka pelto-kumpareella, lännestä. Kuvajaaja: Petro Pesonen.



*Pöhlökangas 2 –
asuinpaikan rajaus ja
inventointilöytöjen
levintä kohteella,
mittakaava 1:2000.*

40 Pihtipudas Myllyniemi 2

Perustiedot

<i>Muinaisjäännöslaji</i>	kiinteä muinaisjäännös
<i>Muinaisjäännöstyyppi</i>	asuinpaikka
<i>Ajoitus</i>	kivikautinen
<i>Rauhoitusluokkaehdotus</i>	2
<i>Koordinaatit (ETRS TM35)</i>	p= 7033881, i= 431428, z= 117
<i>Koordinaattien selite</i>	GPS-mittaus 2013 (löytöpiste)
<i>Sijainti</i>	Pihtiputaan kirkosta 7 km koilliseen, Saanijärven rannalla

Aiemmat tutkimukset ja löydöt

-

Inventointi 2013

<i>Löydöt</i>	KM 39731 kvartsi-iskoksia 2 kpl
<i>Peruskarttaote</i>	4
<i>Valokuvat</i>	-

Myllyniemi 2 –kivikautinen asuinpaikka löytyi 26.9.2013. Asuinpaikka sijaitsee Saanijärven koillisrannalla Rönnykylässä, peltoalueella Myllyniemen pohjoisreunalla noin 80 metrin päässä järven rannasta. Myllyniemen kärjessä on ennestään tunnettu Myllyniemen kivikautinen asuinpaikka. Inventointilöydöt ovat oljella olleelta hiesu/hietapohjaiselta viljapelloilta, Myllyniemen talosta 100 metriä itään. Paikalta löytyi kaksi kvartsia viljankorsien väleistä heikosti näkyvältä pellonpinnalta noin 15 metrin päässä toisistaan. Hyvin todennäköisesti paikalla on kivikautinen asuinpaikka, johon osa alueen vanhoista löydöistä saattaa liittyä. Asuinpaikka on rajattu löytöpisteiden perusteella.

41 Pihtipudas Vanhatalo

Perustiedot

<i>Muinaisjäännöslaji</i>	kiinteä muinaisjäännös
<i>Muinaisjäännöstyyppi</i>	asuinpaikka
<i>Ajoitus</i>	kivikautinen
<i>Rauhoitusluokkaehdotus</i>	2
<i>Koordinaatit (ETRS TM35)</i>	p= 7033809, i= 431633, z= 117
<i>Koordinaattien selite</i>	GPS-mittaus 2013 (löytöpiste)
<i>Sijainti</i>	Pihtiputaan kirkosta 7 km koilliseen, Saanijärven rannalla

Aiemmat tutkimukset ja löydöt

-

Inventointi 2013

<i>Löydöt</i>	KM 39732:1-7 kvartsikaavin, kvartsi-iskoksia 12 kpl, pii-iskos, liitupiipun katkelmia 6 kpl, punasavikeramiikan pala
<i>Peruskarttaote</i>	4
<i>Valokuvat</i>	-

Rönnyn Vanhatalo –niminen kivikautinen asuinpaikka löytyi 26.9.2013. Asuinpaikka sijaitsee Saanijärven koillisrannalla Rönnynkylässä, peltoalueella Vanhatalon koillispuolella suuntautuen Kylmäpuron laaksoon, joka virtaa Rönnyn peltoalueen keskellä. Asuinpaikkalöytöjä kerättiin pelloilta pääasiassa kahdesta kohdasta, 100 metriä Vanhatalosta koilliseen ja 150 metriä itäkoilliseen. Löydöt ovat kvartsia ja lisäksi pellossa oli runsaahkosti historiallisen ajan asutukseen liittyvää esineistöä, kuten liitupiippuja. Kivikautinen asuinpaikka on rajattu pintalöytöjen perusteella 130 x 30 metrin laajuiselle alueelle. Peltoalueella oli rajauksen ulkopuolellakin joitakin yksittäisiä kvartsilöytöjä. Osa Rönnyn alueen vanhoista löydöistä saattaa hyvin liittyä tähän asuinpaikkakohteeseen (ks. kohteet Rönnny, Myllyniemi, Hylkylä, Uusitalo).

Rönnyn Vanhataloa on aiemmin kutsuttu nimellä Rönnin Hiekka ja se lienee keskiaikaisen eräsijan paikalla. Osa historiallisen ajan löydöistä saattaa liittyä tähän vanhaan asutukseen, joka lienee sijainnut Vanhatalon paikalla. Rönnny ei esiinny 1500-1700 –lukujen asutuksen yleisluettelossa, joten oletettavasti liitupiippulöydöt liittyvät tätä nuorempaan asutukseen.



Rönny Vanhatalon asuinpaikan rajaus ja löydöt, mittakaava 1:4000. Pisteet L295-298 ja 300-305 pääasias-
sa kiviakautisia löytöjä ja L299-300 ja P638-640 historiallisen ajan löytöjä.

42 Pihtipudas Rönnin hiekka (1000023197)

Perustiedot

<i>Muinaisjäännöslaji</i>	kiinteä muinaisjäännös
<i>Muinaisjäännöstyyppi</i>	raudanvalmistuspaikka
<i>Ajoitus</i>	historiallinen
<i>Rauhoitusluokkaehdotus</i>	2
<i>Koordinaatit (ETRS TM35)</i>	p= 7033726, i= 431517, z= 117
<i>Koordinaattien selite</i>	Muinaisjäännösrekisteri
<i>Sijainti</i>	Pihtiputaan kirkosta 7 km koilliseen, Saanijärven rannalla

Aiemmat tutkimukset ja löydöt

Kumpulainen Miikka 2013, tarkastus

Muinaisjäännösrekisterin kuvaus:

Raudanvalmistuspaikka, joka sijaitsee Saanijärven rannalla Rönnyn Vanhatalon kohdalla. Paikka löytyi syksyllä 2013, kun talon omistaja poisti rannassa kasvaneen tuomen. Kohde tuhoutui osittain puun poistossa. Paikalla on n. 20 cm syvyydessä palanutta maata n. 4 x 4m kokoisella alueella. Tarkastuksen yhteydessä poistetun puun juurten jättämä kuoppa puhdistettiin ja havaittiin jäänteitä kivirakenteesta. N 20 cm halkaisijaltaan olevia kiviä näytti olevan tasoon ladottuna. Paikalla (20 cm syvyydessä) on runsaasti kuonaa. Osassa kuonan kappaleita on kiinnipalaneena savea. Paikka on tuhoutumisvaarassa, koska rantaa käytetään hevoslaitumena.

Inventointi 2013

<i>Löydöt</i>	-
<i>Peruskarttaote</i>	4
<i>Valokuvat</i>	-

Rönnyn Vanhataloa on aiemmin kutsuttu nimellä Rönnin Hiekka ja se lienee keskiaikaisen eräsijan paikalla. Kohdetta ei erityisemmin tarkastettu inventoinnin yhteydessä, mutta Keski-Suomen museon arkeologi Miikka Kumpulainen havaitsi paikalla myöhemmin syksyllä raudanvalmistuspaikan ja muiden rakenteiden jäänteitä, jotka voidaan mahdollisesti liittää eräsijaan.

43 Pihtipudas Hylkylä 2

Perustiedot

<i>Muinaisjäännöslaji</i>	kiinteä muinaisjäännös
<i>Muinaisjäännöstyyppi</i>	asuinpaikka
<i>Ajoitus</i>	kivikautinen
<i>Rauhoitusluokkaehdotus</i>	2
<i>Koordinaatit (ETRS TM35)</i>	p= 7034038, i= 431895, z= 118
<i>Koordinaattien selite</i>	GPS-mittaus 2013 (löytöpiste)
<i>Sijainti</i>	Pihtiputaan kirkosta 7,5 km koilliseen, Saanijärven rannalla

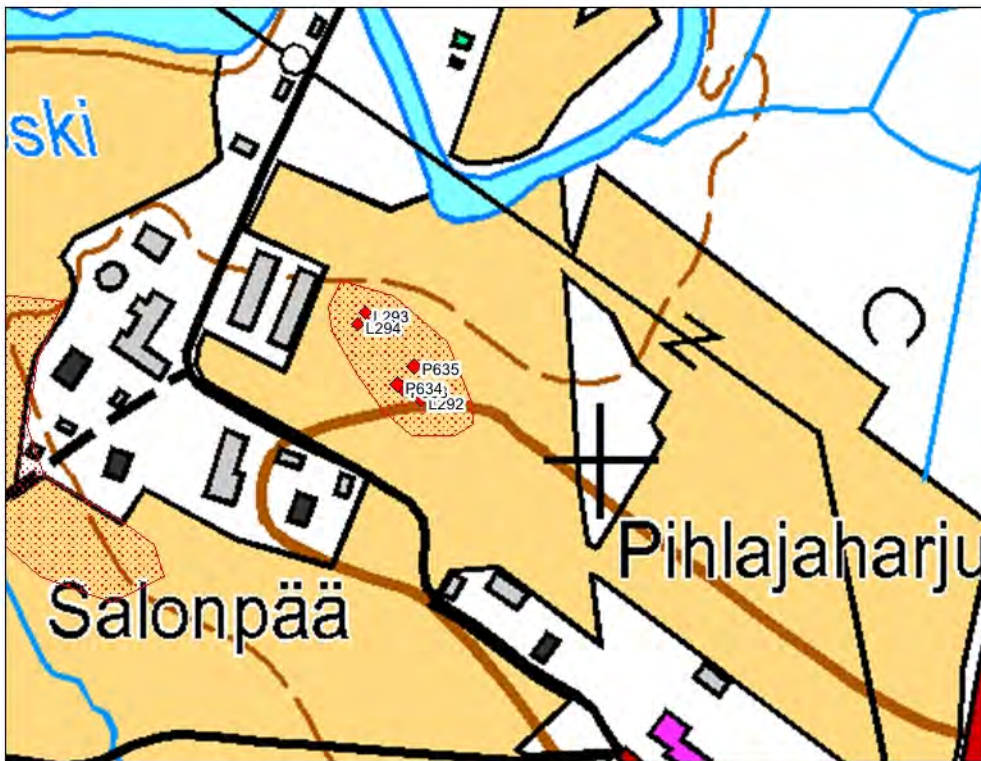
Aiemmat tutkimukset ja löydöt

-

Inventointi 2013

<i>Löydöt</i>	KM 39733 kvartsi-iskoksia 8 kpl
<i>Peruskarttaote</i>	4
<i>Valokuvat</i>	-

Hylkylä 2 –niminen kivikautinen asuinpaikka löytyi 26.9.2013. Asuinpaikka sijaitsee Saanijärven koillisrannalla Rönnykylässä, peltoalueella Saanijärven Elämäjärvestä ja entisestä Kortteisenjärvestä laskevan Kortteisen kanavan eteläpuolella, Salonpään talon koillispuolella, noin 70 metriä talosta koilliseen. Tämä alue on harjanteen päällisaluetta jolla Salonpään, Hylkylän ja Pihlajaharjun talot sijaitsevat. Asuinpaikkalöytöjä kerättiin puidulta ohrapelloilta, jossa paljasta pellon pintaa oli näkyvissä siellä täällä. Maaperä on alueella hienoa hietaa tai hiesua. Asuinpaikka on saattanut aikanaan jatkua luoteeseen, jossa nyt ovat Hylkylän tilan rakennukset. Myös kaakkoissuunta on todennäköinen, mutta tämä pelto oli inventointihetkenä täysin ummessa. Asuinpaikka on rajattu pintalöytöjen perusteella 100 x 50 metrin kokoiseksi alueeksi. Osa Rönny alueen vanhoista löydöistä saattaa hyvin liittyä tähän asuinpaikkakohteeseen (ks. kohteet Rönny, Myllyniemi, Hylkylä, Uusitalo).



Hylkylä 2 –asuinpaikan rajaus ja inventointilöytöjen levintä, mittakaava 1:4000.

44 Pihtipudas Kivelä

Perustiedot

<i>Muinaisjäännöslaji</i>	kiinteä muinaisjäännös
<i>Muinaisjäännöstyyppi</i>	kaskiraunioita
<i>Ajoitus</i>	historiallinen
<i>Rauhoitusluokkaehdotus</i>	2
<i>Koordinaatit (ETRS TM35)</i>	p= 7031451, i= 431721, z= 118
<i>Koordinaattien selite</i>	GPS-mittaus 2013 (kaskiraunio)
<i>Sijainti</i>	Pihtiputaan kirkosta 5 km koilliseen, Saanijärven rannalla

Aiemmat tutkimukset ja löydöt

-

Inventointi 2013

<i>Löydöt</i>	-
<i>Peruskarttaote</i>	3
<i>Valokuvat</i>	AKDG 3672:1

Kaskirauniokohde löytyi inventoinnissa 24.9.2013. Kiviröykkiöt sijaitsevat Saanijärven itärannalla olevan Petäjäniemen eteläpuolella, mökkitien molemmin puolin järvelle laskevan mäen koivikkosella rinteellä, Kivelän talosta 200 metriä lounaaseen. Raunioita on noin 100 x 70 metrin kokoisella alueella kahdella tasolla. Ylemmällä tasanteella on myös raunioita rajaava leveä kivaita, joka reunustaa aluetta järvelle päin. Kivirauniot ovat halkaisijaltaan 3-4 metriä ja osa niistä on rakentunut kehämäiseksi. Alemmalla tasolla kiviraunioita on vain mökkitien eteläpuolella ja täällä multavaa maaperää on hieman näkyvässä metsäkoneen jäljiltä. Mahdollisesti tällä alemmalla tasanteella on ollut tavallinen viljelyspeltto ja rauniot olisivat siellä peltoröykkiöitä.



AKDG 3672:1. Kaskiraunioita, idästä. Kuvaaja: Petro Pesonen.



Kivelän kaskiraunioalue, mittakaava 1:2000. Punaiset pisteet kiviröykkiötä, vihreällä kiviä.

45 Pihtipudas Virtala 3

Perustiedot

<i>Muinaisjäännöslaji</i>	kiinteä muinaisjäännös
<i>Muinaisjäännöstyyppi</i>	asuinpaikka
<i>Ajoitus</i>	kivikautinen
<i>Rauhoitusluokkaehdotus</i>	2
<i>Koordinaatit (ETRS TM35)</i>	p= 7028965, i= 428702, z= 115-117
<i>Koordinaattien selite</i>	GPS-mittaus 2013 (koekuoppa)
<i>Sijainti</i>	Pihtiputaan kirkosta 1,4 km pohjoiskoilliseen, Saaninjoen rannalla

Aiemmat tutkimukset ja löydöt

-

Inventointi 2013

<i>Löydöt</i>	KM 39734:1-15 saviastian paloja 9 kpl, palanutta savea 2 kpl, kivilaji-iskos, kvartsi-iskoksia 42 kpl, palanutta luuta 163 kpl
<i>Peruskarttaote</i>	1
<i>Valokuvat</i>	AKDG 3673:1

Virtala 3 –niminen kivikautinen asuinpaikka löytyi inventoinnissa 23.9.2013 ja sen tarkastusta jatkettiin 29.9.2013. Asuinpaikka sijaitsee Saaninjoen pohjoisrannalla, lähellä joen Heinäjokeen laskevaa suuta, ennestään tunnetusta Virtala 2 –asuinpaikasta noin 100 metriä lounaaseen olevalla korkealla niemenkärjellä. Asuinpaikalla havaittiin kaksi hieman erillistä löytöaluetta a ja b, joista a on lounaaseen, soistuneelle uomanosalle suuntautuva tasanne törmän päällä ja b niemen korkeimman kohdan tuntumassa kaakkoon suuntautuvalla kohdalla edellisestä 20-30 metriä koilliseen. Mahdollisesti myös alueiden välialueilla on muinaisjäännöstä. On myös mahdollista, että Virtala 2 –asuinpaikka ulottuu tänne asti, vaikka topografia on välissä hieman kivikkoista ja ”muhkuraista” maastoa.

Kaikki asuinpaikkalöydöt ovat koekuopista, joissa oli etenkin a-löytöalueella paksu kulttuurikerros.

Löytöalue a:

Koekuopassa **P569** oli kivistä hiekkaa ja heti pinnasta lähtien tummanruskeaa likamaata, jossa myös palanutta luuta ainakin 25 cm paksuinen kerros (kivet estivät syvemmälle kaivamisen). Kuoppa kaivettiin viiden metrin päähän törmän reunasta. Koekuopassa **P662** oli tummanruskeaa likamaata ainakin 35 cm syvyydelle (kivet estivät syvemmälle kaivamisen). Koekuopassa **P663** oli pinnassa noin 15 cm ruskeaa likamaata, joka muuttui tuhkanharmaaksi likamaaksi, kuoppaa ei voinut kaivaa kivien vuoksi 30 cm syvemmälle, mutta löytöjä oli aivan pohjalle asti, myös palaneita kiviä. Koekuopassa **L315** oli noin 30 cm paksu kulttuurikerros joka alkoi heti pintaturpeen alta ja löytöjä oli aivan pohjahiekassakin, kuopassa oli myös paljon palaneita pikkukiviä noin 10-20 cm syvyydellä. Lisäksi kaivettiin löydöttömät koekuopat P665 ja L316 alemmalle tasanteelle asuinpaikan länsipuolelle. Asuinpaikan löytöalue a rajautuu topografian ja löydöllisten koekuoppien perusteella noin 45 x 20 metrin kokoiseksi alueeksi.

Löytöalue b:

Koekuopassa **P666** oli kivistä, tummanruskeaa hiekkaa, jossa oli palanutta luuta ja kvartsia. Koekuoppa tehtiin tasanteelle alueen korkeimmalle kohdalle. Alueelle tehtiin lisäksi kaksi löydöttöntä koekuoppaa P667 ja P567. Asuinpaikan b löytöalue rajautunee noin 10 metrin säteelle löydöllisen koekuopan ympärille.

Löytöalueiden a ja b eteläpuolella olevalle pienelle kumpareelle sähkölinjan alle tehtiin myös löydötön koekuoppa P568.



AKDG 3673:1. Löytöpaikka niemikkeellä, luoteesta. Kuvaaja: Petro Pesonen.



Virtala 3 – asuinpaikan rajausta ja koekuoppa asuinpaikalle, mittakaava 1:2000. Löytöalue a on läntisempi ja b itäisempi rajattu alue.

46 Pihtipudas Uusi-Piilola

Perustiedot

<i>Muinaisjäännöslaji</i>	kiinteä muinaisjäännös
<i>Muinaisjäännöstyyppi</i>	asuinpaikka
<i>Ajoitus</i>	kivikautinen
<i>Rauhoitusluokkaehdotus</i>	2
<i>Koordinaatit (ETRS TM35)</i>	p= 7029610, i= 427750, z= 115-117
<i>Koordinaattien selite</i>	GPS-mittaus 2013 (koekuoppa)
<i>Sijainti</i>	Pihtiputaan kirkosta 2,1 km pohjoisluoteeseen, Heinäjoen rannalla

Aiemmat tutkimukset ja löydöt

-

Inventointi 2013

<i>Löydöt</i>	KM 39735:1-6 palanutta savea 5 kpl, kvartsi-iskoksia 28 kpl, palanutta luuta 227 kpl, hiilinäyte
<i>Peruskarttaote</i>	1
<i>Valokuvat</i>	AKDG 3674:1-5

Uuden-Piilolan kivikautinen asuinpaikka löytyi inventoinnissa 1.10.2013. Asuinpaikka sijaitsee Pihtiputaan kirkonkylän pohjoispuolella, Alva- ja Kolimajärvien välisen Heinäjoen pohjoisrannalla, Jokisaaren pohjoispuolella, Uuden-Piilolan talosta 175 metriä länsilounaaseen olevalla mäenkumpareella. Paikka on hyvin kivinen mäentöppäre, jolla kasvaa mäntyä ja kuusia.

Mäen Heinäjoen puoleisella törmällä havaittiin halkaisijaltaan 2–metrinen kuoppa/painanne, johon tehtiin koekuoppa **P680**. Tässä koekuopassa oli vahva likamaa- ja hiilikerros heti pinnasta alkaen sekä runsaasti löytöjä. Kuoppa on aivan rantatörmän päällä ja sitä reunustaa iso kivi rannan puolella. Tumma hiilinen kulttuurikerros jatkuu ainakin 40 cm syvyydelle, mahdollisesti syvemmällekin, mutta koekuoppaa ei kaivettu enää tätä syvemmälle. Painanteesta noin viisi metriä luoteeseen kaivetussa koekuopassa **P679** oli kivistä hietamaata ja aivan pintamaassa yksi kvartsi-iskos. Koekuoppa **L323** kaivettiin vain parin metrin päähän painanteesta sisämaahan päin, tässä kuopassa oli normaali hiekkapodsoli ja löytönä yksi kvartsi-iskos. Muissa alueelle kaivetuissa koekuopissa ei ollut löytöjä.

Törmän reunan painanteesta noin 30 metriä koilliseen kumpareen lakitasanteen reunassa on vallillinen, syvä kuoppa kivikon keskellä, halkaisijaltaan (vallien kera) noin neljä metriä. Tähän kuoppaan kaivetussa koepistossa maa oli keltaista hiekkaa ja sen seassa oli isoja hiilenkimpaleita. Kyse lienee historiallisen ajan kuoppamallisesta hiilimiilusta eli pystymiilusta.

Muinaisjäännös on rajattu löydöllisten koekuoppien, topografian ja rakenteiden mukaisesti noin 50 x 25 metrin kokoiseksi alueeksi.



Uuden-Piilolan asuinpaikan rajaus ja havainnot, mittakaava 1:2000. P681 = vallillinen, syvä kuoppa, P680 = pieni painanne/kuoppa, josta löytöjä, P679 ja L323 löydöllisiä koekuoppia, muut löydöttömiä koekuoppia.



AKDG 3674:2. Koekuoppaa kaivetaan painanteeseen, luoteesta. Kuvaaja: Petro Pesonen.



AKDG 3674:5. Iso kuoppa harjanteella, lännestä. Kuvaaja: Petro Pesonen.



AKDG 3674:3. Koekuopan P680 nokinen profiili. Kuvaaja: Petro Pesonen.

47 Pihtipudas Sahinniemi 2 (1000023115)

Perustiedot

<i>Muinaisjäännöslaji</i>	kiinteä muinaisjäännös
<i>Muinaisjäännöstyyppi</i>	rajamerkki
<i>Ajoitus</i>	historiallinen
<i>Rauhoitusluokkaehdotus</i>	2
<i>Koordinaatit (ETRS TM35)</i>	p= 7029003, i= 428360, z= 113
<i>Koordinaattien selite</i>	GPS-mittaus 2013 (rajakivi)
<i>Sijainti</i>	Pihtiputaan kirkosta 1,4 km pohjoiseen, Heinäjoen rannalla

Muinaisjäännösrekisterin kuvaus:

Jokirannassa olevassa isossa maakivessä oleva kehäristihakkaus. Hakkauksen halkaisija on n. 20 cm. Kivessä ei ole muita hakkauksia tai merkkejä.

Aiemmat tutkimukset ja löydöt

Kumpulainen Miikka, tarkastus 2013

Inventointi 2013

<i>Löydöt</i>	-
<i>Peruskarttaote</i>	1
<i>Valokuvat</i>	AKDG 3678:1-2

Sahinniemen rajamerkki sijaitsee Alva- ja Kolimajärvien välisen Heinäjoen varrella, Sahinniemeä vastapäätä, joen itärannalla olevan niemekkeen pohjoisrannalla, joen mutkassa. Kohde käytiin tarkastamassa 1.10.2013 Keski-Suomen museon arkeologi Miikka Kumpulaisen antaman vihjeen perusteella. Kyseinen rajamerkkihakkaus on tehty isoon maakiveen, joka on niemekkeen pohjoisosassa olevan talon venerannassa. Hakkaus itse on noin 20 cm halkaisijaltaan oleva ympyrä, jonka sisään on piirretty risti. Kyseessä lienee vanhossa rajaluetteloissa mainittu Saanijoensuun rajamerkki, joka saattaa olla keskiaikaista perua.



*AKDG 3678:1. Raja-
merkki. Kuvaaja: Petro
Pesonen.*



*AKDG 3678:2. Raja-
merkki. Kuvaaja: Petro
Pesonen.*

48 Pihtipudas Sahinniemi 3

Perustiedot

<i>Muinaisjäännöslaji</i>	kiinteä muinaisjäännös
<i>Muinaisjäännöstyyppi</i>	asuinpaikka
<i>Ajoitus</i>	kivikautinen
<i>Rauhoitusluokkaehdotus</i>	2
<i>Koordinaatit (ETRS TM35)</i>	p= 7028776, i= 428472, z= 113-115
<i>Koordinaattien selite</i>	GPS-mittaus 2013 (koekuoppa)
<i>Sijainti</i>	Pihtiputaan kirkosta 1,2 km pohjoiseen, Heinäjoen rannalla

Aiemmat tutkimukset ja löydöt

-

Inventointi 2013

<i>Löydöt</i>	KM 39737:1-5 saviastian paloja 8 kpl, kvartsikaavin, kvartsi-iskoksia 10 kpl
<i>Peruskarttaote</i>	1
<i>Valokuvat</i>	AKDG 3680:1

Sahinniemi 3 –kivikautinen asuinpaikka löytyi inventoinnissa 1.10.2013. Asuinpaikka sijaitsee Pihtiputaan kirkonkylän pohjoispuolella, Alva- ja Kolimajärvien välisen Heinäjoen itärannalla, Saanijärvestä laskevan Saaninjoen suun pohjoispuolella, niemekkeenlounaiskärjessä. Saman niemen kaakkoiskärjessä on asuinpaikka Sahinniemi 2, luoteiskärjessä Sahinniemi ja siitä etelään Sadinniemi. Kohteiden nimitykset ovat kaikki harhaanjohtavia, sillä varsinainen Sahinniemi on Heinäjoen vastarannalla oleva niemi. Niemekkeen alue on pääasiassa mäntytaimikkoa mutta tämän asuinpaikan kohdalla on myös järeää vanhaa männikköä.

Asuinpaikka on laajuudeltaan noin 75 x 20 metriä. Alueella havaittiin yksi samanlainen pieni kuoppa tai painanne kuin Sahinniemen, Sahinniemi 4:n ja Uuden-Piilolan asuinpaikoilla. Tähän tehdyssä pienessä koepistossa **P697** noin 10 cm syvyydellä tuntui kiviä. Koekuoppa **P694** kaivettiin alueen pohjoisosaan mäntytaimikkoon tasanteelle pari metriä törmän reunasta, kuopassa oli suhteellisen kivistä hiekkaa, ehjä podsoli ja löytöinä keramiikkaa ja kvartsia. Koekuoppa **P696** on samalla tasanteella, aivan alueen länsiosassa olevan korkeamman mäenkumpareen syrjässä, tässä oli normaali podsoli, hiekkamaa ja kiviä, löydöt alle 20 cm syvyydellä pinnasta. Myös mäenkumpareen länsipuolen tasanteelle, ehjälle mäntykankaalle tehdyssä koekuopassa **P698** oli kvartsia hyvin kivisessä maassa. Muut alueelle tehdyt kuopat olivat löydöttömiä.



AKDG 3680:1. Kuoppa mäntykankaalla, kiviä 10 cm syvyydellä.
Kuvaaja: Petro Pesonen.



Sahinniemi 3 – asuinpaikan rajausta ja havainnot paikalla, mittakaava 1:2000. P694, 696 ja 698 löydöllisiä koekuoppia, P697 painanne/kuoppa, muut löydöttömiä koekuoppia.

49 Pihtipudas Sahinniemi 4

Perustiedot

<i>Muinaisjäännöslaji</i>	kiinteä muinaisjäännös
<i>Muinaisjäännöstyyppi</i>	asuinpaikka
<i>Ajoitus</i>	kivikautinen
<i>Rauhoitusluokkaehdotus</i>	2
<i>Koordinaatit (ETRS TM35)</i>	p= 7028851, i= 428563, z= 112-113
<i>Koordinaattien selite</i>	GPS-mittaus 2013 (koekuoppa)
<i>Sijainti</i>	Pihtiputaan kirkosta 1,2 km pohjoiskoilliseen, Saaninjoen rannalla

Aiemmat tutkimukset ja löydöt

-

Inventointi 2013

<i>Löydöt</i>	KM 39736:1-2 kvartsi-iskoksia 3 kpl
<i>Peruskarttaote</i>	1
<i>Valokuvat</i>	AKDG 3679:1

Sahinniemi 4 –kivikautinen asuinpaikka löytyi inventoinnissa 1.10.2013. Asuinpaikka sijaitsee Pihtiputaan kirkonkylän pohjoispuolella, Heinäjokeen Saanijärvestä laskevan Saaninjoen varrella, sen pohjoispuolella ja lähellä joen suuta niemekkeen kaakkoiskärjessä. Aikoinen asuinpaikka on ollut saarella ja myös asuinpaikan itäpuolella on ollut vettä. Nyt paikalla on soistunut laakso, jonka vastarannalla on Virtala 3 –niminen kivikautinen asuinpaikka. Alue on mäntytaimikkoa.

Niemenkärjessä havaittiin kaksi halkaisijaltaan noin 2 metrin laajuista kuoppaa tai painannetta (pisteet P689-690). Painanteeseen **P689** tehdyssä koepistossa oli kiviä ja ehkä kallio pian vastassa, painanteeseen **P690** tehdyssä pistossa pintamaasta löytyi yksi kvartsi-iskos ja syvemmällä oli paljon murenevaa kiveä ja maa oli tuhkanharmaata, kuin palanutta. Koepistoja ei voinut kivien vuoksi kaivaa 30 cm syvemmälle. Kuoppien lähialueille kaivetuista koekuopista kuopassa **P691** oli tummanruskeaa, kivistä hiekkää, mahdollista likamaata ja koekuopassa **P692** oli pintamaassa kaksi kvartsi-iskosta, muuten maa oli kivistä keltaista hiekkää.

Asuinpaikka on rajattu löytöjen, rakenteiden ja topografian mukaan niemenkärkeen noin 20 x 15 metrin laajuiseksi alueeksi.



AKDG 3679:1. Kuoppa P690, josta löytöjä. Kuvaaja: Petro Pesonen.



Sahinniemi 4 –asuinpaikan rajaus ja alueelle tehdyt koepistot, mittakaava 1:1000.

50 Pihtipudas Uusi-Piilola 2

Perustiedot

<i>Muinaisjäännöslaji</i>	kiinteä muinaisjäännös
<i>Muinaisjäännöstyyppi</i>	hiilimiilu
<i>Ajoitus</i>	historiallinen
<i>Rauhoitusluokkaehdotus</i>	2
<i>Koordinaatit (ETRS TM35)</i>	p= 7029626, i= 427777, z= 115
<i>Koordinaattien selite</i>	GPS-mittaus 2013 (miilu)
<i>Sijainti</i>	Pihtiputaan kirkosta 2,1 km pohjoisluoteeseen, Heinäjoen rannalla

Aiemmat tutkimukset ja löydöt

-

Inventointi 2013

<i>Löydöt</i>	-
<i>Peruskarttaote</i>	1
<i>Valokuvat</i>	-

Hiilimiilukohde löytyi inventoinnissa 1.10.2013. Miilu sijaitsee suohon suuntautuvalla rantatörmällä Alva- ja Kolimajärvien välisen Heinäjoen pohjoisrannalla, Uusi-Piilolan talosta 320 metriä länsilounaaseen kumpareella olevan uuden talon länsipuolisella rinteellä. Kuopanne on halkaisijaltaan noin 1,5 metriä ja siinä on hiljakkoin poltettu roskapuuta. Kuopanteen reunalle tehdyssä koekuopassa oli huuhtoutumiskerroksen alla voimakas hiilikerros, joka viittaa kuopan olleen mahdollisesti hiilimiilu. Kuopan läheisyyteen tehtiin muutama koepisto, joissa oli hyvin kivinen hiekkamaa ja podsolimaannos. Lähistön kivikautisilta asuinpaikoilta löytyi inventoinnissa vastaavankokoisia kuoppia, jotka lienevät asuinpaikkaan liittyviä keitto- tai muita kuoppia, joten on mahdollista että tämäkin kuoppa olisi sellainen eikä hiilihauta. Toistaiseksi tältä alueelta ei kuitenkaan ole kivikautisia löytöjä.

51 Pihtipudas Rasinahontien varsi

Perustiedot

<i>Muinaisjäännöslaji</i>	mahdollinen muinaisjäännös
<i>Muinaisjäännöstyyppi</i>	kellarikuoppia
<i>Ajoitus</i>	historiallinen
<i>Rauhoitusluokkaehdotus</i>	-
<i>Koordinaatit (ETRS TM35)</i>	p= 7029739, i= 428359, z= 115-116
<i>Koordinaattien selite</i>	GPS-mittaus 2013 (kellari)
<i>Sijainti</i>	Pihtiputaan kirkosta 2,1 km pohjoiseen, Heinäjoen rannalla

Aiemmat tutkimukset ja löydöt

-

Inventointi 2013

<i>Löydöt</i>	-
<i>Peruskarttaote</i>	1
<i>Valokuvat</i>	-

Kellarikuopat tarkastettiin inventoinnissa 1.10.2013. Kohde sijaitsee Alva- ja Kolimajärvien välisen Heinäjoen pohjoisrannalla, Jokisaaren pohjoispuolella, Uuden-Piilolan talosta 440 metriä itäkoilliseen olevalla harjanteella. Maastossa oli vierekkäin kaksi sammaloitunutta isoa kuoppaa, toinen suorakaiteen muotoinen, mitoiltaan 3,5 x 1 m ja leveä valli ympärillä, siitä parin metrin päässä oli pyöreä, halkaisijaltaan noin kaksi metriä oleva kuoppa. Maassa oli kuoppien lähellä kattohuopaa, joka viittaa siihen että kuopat ovat ehkä hyvinkin resenttejä. Paikalla ei kuitenkaan ole mitään rakennuksia vuosien 1964 ja 1992 peruskartoilla. Myöskään vuoden 1848 pitäjänkartassa ei täällä ole asutusta. Luultavasti kohde ajoittuu kuitenkin vuosien 1848 ja 1962 välille, todennäköisesti paikalla on ollut talo, jonka kellarikuoppia nämä ovat.

52 Pihtipudas Kukkaspuronsuu

Perustiedot

<i>Muinaisjäännöslaji</i>	mahdollinen muinaisjäännös
<i>Muinaisjäännöstyyppi</i>	asuinpaikka
<i>Ajoitus</i>	kivikautinen
<i>Rauhoitusluokkaehdotus</i>	-
<i>Koordinaatit (ETRS TM35)</i>	p= 7020614, i= 452210, z= 157
<i>Koordinaattien selite</i>	GPS-mittaus 2013 (koekuoppa)
<i>Sijainti</i>	Pihtiputaan kirkosta 33,2 km kaakkoon, Kolkku-järven rannalla


Aiemmat tutkimukset ja löydöt

-

Inventointi 2013

<i>Löydöt</i>	KM 39738 kvartsi-iskoksia 2 kpl
<i>Peruskarttaote</i>	16
<i>Valokuvat</i>	AKDG 3676:1

Mahdollinen kivikautinen asuinpaikka löytyi inventoinnissa 30.9.2013. Kohde sijaitsee Kolkku-nimisen järven itärannalla, järveen koillisesta laskevan Kukkaspuron suun eteläpuolella olevalla matalalla kankaalla lähes välittömästi Kukkaspuron mahdollisen lapinraunion pohjoispuolella. Mahdollisesti kohteet liittyvät yhteen. Rauniosta 27 metriä luoteeseen rantatasanteelle, pienen kalliorannan yläpuolelle tehdyssä koekuopassa oli kivistä hiekkaa, normaali podsolimaannos ja siinä pari mahdollista kvartsi-iskosta. Paikka on luontainen rantautumispaikka mäntykankaalla ja topografisesti erittäin sopiva asuinpaikaksi. Maaperän kivisyys esti laajemman koekuopituksen, joten paikkaa on pidettävä mahdollisena muinaisjäännöksenä.



AKDG 3676:1. Mahdollinen asuinpaikka rantatörmällä, lännestä. Kuvaaja: Petro Pesonen.

53 Pihtipudas Köykönpuronsuu etelä

Perustiedot

<i>Muinaisjäännöslaji</i>	mahdollinen muinaisjäännös
<i>Muinaisjäännöstyyppi</i>	asuinpaikka
<i>Ajoitus</i>	kivikautinen
<i>Rauhoitusluokkaehdotus</i>	-
<i>Koordinaatit (ETRS TM35)</i>	p= 7024796, i= 452687, z= 157
<i>Koordinaattien selite</i>	Jussila 1996 s. 46
<i>Sijainti</i>	Pihtiputaan kirkosta 24,4 km itäkaakkoon, Kinturi-järven rannalla

Aiemmat tutkimukset ja löydöt

Ilmoitus, Mauri Perälä (maininta Jussilan v. 1996 inventointikertomuksessa)

Inventointi 2013

<i>Löydöt</i>	-
<i>Peruskarttaote</i>	14
<i>Valokuvat</i>	-

Mahdollinen kivikautinen asuinpaikka sijaitsee Kinturin järven itärannalla, pienen niemen luoteiskärjessä, Kinturiin laskevan Köykönpuron suusta 140 metriä lounaaseen. Mauri Perälän ilmoituksen mukaan paikalla on koekuopasta löytynyt palaneita kiviä ja hiiltä, mahdollisesti kyseessä on tulipaikka. Vuoden 2013 inventoinnissa paikkaa ei päästy tarkastamaan kulkukelvottoman tien ja ajanpuutteen takia. Topografisesti paikka on sopiva kivikautiselle asuinpaikalle.

54 Pihtipudas Rikkajärvi-Kinturinjärvi

Perustiedot

<i>Muinaisjäännöslaji</i>	löytöpaikka
<i>Muinaisjäännöstyyppi</i>	irtolöytöpaikka
<i>Ajoitus</i>	kivikautinen
<i>Rauhoitusluokkaehdotus</i>	-
<i>Koordinaatit (ETRS TM35)</i>	p= 7023876, i= 454291
<i>Koordinaattien selite</i>	kartta-arvio (+/- 300 m) Salmelan talo
<i>Sijainti</i>	Pihtiputaan kirkosta 25 km itäkaakkoon

Aiemmat tutkimukset ja löydöt

Irtolöytö (KM 2029:126 tasatalta, ”Rikkajärven ja Kinturin väliseltä taipaleelta”)

Inventointi 2013

<i>Löydöt</i>	-
<i>Peruskarttaote</i>	15
<i>Valokuvat</i>	-

Tasatalta (KM 2029:126) on löydetty Salmelan talon maalta Rikkajärven ja Kinturin väliseltä taipaleelta. Vuoden 1964 peruskartalla Salmelan talo on nykyisen Rikkajärven talon paikalla Rikkajärven eteläpuolella ja tilan maat rajoittuvat harjanteelle talon ympärille. Esine lienee löytynyt jostain talon lähetyvillä olleilta pelloilta. Inventoinnissa paikkaa ei tarkemmin käyty tutkailemassa.

55 Pihtipudas Raudanniemi

Perustiedot

<i>Muinaisjäännöslaji</i>	löytöpaikka
<i>Muinaisjäännöstyyppi</i>	irtolöytöpaikka
<i>Ajoitus</i>	kivikautinen
<i>Rauhoitusluokkaehdotus</i>	-
<i>Koordinaatit (ETRS TM35)</i>	p= 7044478, i= 426528
<i>Koordinaattien selite</i>	Jussila 1996 (+/- 500 m) Raudanniemen talo
<i>Sijainti</i>	Pihtiputaan kirkosta 17 km pohjoiseen

Aiemmat tutkimukset ja löydöt

Irtolöytöjä (KM 3354:21-22 kourutaltoa ja kiviesineen kappale)

Inventointi 2013

<i>Löydöt</i>	-
<i>Peruskarttaote</i>	13
<i>Valokuvat</i>	-

Kiviesineet (KM 3354:21-22) on löydetty aikanaan peltotöissä Raudanniemen torpan läheisyydestä. Raudanniemen tila sijaitsee Rautajärven etelärannalla olevan Jokilahden pohjukassa, josta Raudanjoki laskee Saanjärveen. Tilan kaikki pellot olivat inventointiajankohtana ummessa, eikä alueen tarkastamisessa ollut mieltä. Erityisesti talon edustalla oleva peltoalue on potentiaalinen kivikautiseksi asuinpaikaksi.

56 Pihtipudas Ranta-Heinola

Perustiedot

<i>Muinaisjäännöslaji</i>	löytöpaikka
<i>Muinaisjäännöstyyppi</i>	irtolöytöpaikka
<i>Ajoitus</i>	kivikautinen
<i>Rauhoitusluokkaehdotus</i>	-
<i>Koordinaatit (ETRS TM35)</i>	p= 7020257, i= 441552
<i>Koordinaattien selite</i>	Jussila 1996 (+/- 300 m) Ranta-Heinolan talo
<i>Sijainti</i>	Pihtiputaan kirkosta 15 km kaakkoon

Aiemmat tutkimukset ja löydöt

Irtolöytöjä (KM 2029:93, 96 tasataltoja 2 kpl)

Inventointi 2013

<i>Löydöt</i>	-
<i>Peruskarttaote</i>	17
<i>Valokuvat</i>	-

Kiviesineet (KM 2029:93 ja 96) on löydetty jostain Ranta-Heinolan mailta. Paikkaa käytiin tarkastamassa inventoinnissa 1.10.2013 Lieson puoleisten peltöjen osalta, koska Lieson järvi kuuluu osayleiskaava-alueeseen. Ranta-Heinolan Lieson puoleinen pelto oli juuri kynnön alla ja sitä tarkastettiin mitään kuitenkaan havaitsematta. Mahdollisesti löydöt ovat Kolimajärven puoleisilta pelloilta.

57 Pihtipudas Rönnyyn Uusitalo

Perustiedot

<i>Muinaisjäännöslaji</i>	löytöpaikka
<i>Muinaisjäännöstyyppi</i>	irtolöytöpaikka
<i>Ajoitus</i>	kivikautinen
<i>Rauhoitusluokkaehdotus</i>	-
<i>Koordinaatit (ETRS TM35)</i>	p= 7033603, i= 431544, z= 117
<i>Koordinaattien selite</i>	kartta-arvio
<i>Sijainti</i>	Pihtiputaan kirkosta 6,8 km koilliseen, Saanijärven rannalla

Aiemmat tutkimukset ja löydöt

Irtolöytöjä, osa tältä paikalta, osa mahdollisesti muilta alueen kohteilta (KM 2029:115-117 "onsitalttoa" Rönnyyn Uudentalon pellostaa; KM 2029:118 nuolenterä Rönnyyn talon perunamaasta; KM 2029:119 veitsi Rönnyyn talon pellostaa; KM 2029:120 tasatalta Rönnyyn talon pellostaa; KM 2029:121 reikäkivi, samasta pellostaa kuin 118-120; KM 2029:204 kivineula, Rönnyyn talon pellostaa; KM 3354:20 nuolenkärjen kärki, Rönnyyn talon pellostaa; KM 3801:18-20 kourutaltoa, kiviesineen katkelmia, läheltä Rönty-nimistä taloa; KM 3801:21-22 nuija ja tikarinterä Uuden-Rönnyyn maalta; KM 4145:2 tasatalta Uuden Rönnyyn pellostaa; KM 4145:3 talon teräkatkelma, Uuden Rönnyyn pellostaa; KM 4340:9 piinuolenkärki kyntäessä v. 1890 Rönnyyn Uudentalon peltoa)

Ailio Julius 1902 tarkastus (kartta)

Inventointi 2013

<i>Löydöt</i>	-
<i>Peruskarttaote</i>	4
<i>Valokuvat</i>	-

Rönnyyn kylän Uusitalo eli Rönnyyn Uusitalo sijaitsee Saanijärven itärannalla, Rönnyyn Vanhatalosta 175 metriä kaakkoon pohjoiseen peltojen keskelle pistävällä niemikkeellä. Jo Julius Ailion vuonna 1902 alueelta tekevässä yleiskartassa Uudentalon länsipuolella olevalle rantapellolle on merkitty selvä löytökeskittymä. Vanhoista löytöluetteloistakin päätellen suuri osa Rönnyyn alueelta kerätyistä löydöistä on peräisin tältä alueelta ja todennäköisesti siellä on kivikautinen asuinpaikka. Vuoden 2013 inventoinnissa aluetta ei päästy tarkastamaan, koska alue on aidattu.

58 Pihtipudas Häkkisen mökki

Perustiedot

<i>Muinaisjäännöslaji</i>	löytöpaikka
<i>Muinaisjäännöstyyppi</i>	irtolöytöpaikka
<i>Ajoitus</i>	kivikautinen
<i>Rauhoitusluokkaehdotus</i>	-
<i>Koordinaatit (ETRS TM35)</i>	p= 7034391, i= 431822, z= 118
<i>Koordinaattien selite</i>	kartta-arvio
<i>Sijainti</i>	Pihtiputaan kirkosta 7,6 km koilliseen, Saanijärven rannalla

Aiemmat tutkimukset ja löydöt

Irtolöytö (KM 4145:1 tasataltta)
Ailio Julius 1902 tarkastus (kartta)

Inventointi 2013

<i>Löydöt</i>	-
<i>Peruskarttaote</i>	4
<i>Valokuvat</i>	-

Tasaltan (KM 4145:1) on löytänyt työmies Erkki Häkkinen peltoa tehdessään mökkinsä koillispuolelta, Kor-tejoen pohjoispuolelta. Ailio on merkinnyt tämän vuonna 1902 tekemänsä karttaan paikalle jossa on nyky-ään Koskelan tila. Paikka sijaitsee Saanijärven koillisrannalla Rönnykylässä, Kortteisen kanavan pohjoispuo-lella. Inventoinnissa 2013 paikkaa ei sen enempää voitu tarkastaa sillä pellot olivat Koskelan tilan ympäris-tössä ummessa.

59 Pihtipudas Hautasaari

Perustiedot

<i>Muinaisjäännöslaji</i>	löytöpaikka
<i>Muinaisjäännöstyyppi</i>	irtolöytöpaikka
<i>Ajoitus</i>	kivikautinen
<i>Rauhoitusluokkaehdotus</i>	-
<i>Koordinaatit (ETRS TM35)</i>	p= 7034912, i= 433832, z= 125
<i>Koordinaattien selite</i>	kartta-arvio
<i>Sijainti</i>	Pihtiputaan kirkosta 9,1 km koilliseen, Hanslammen alueella

Aiemmat tutkimukset ja löydöt

Irtolöytö (KM 4340:4 tasatalta)
Roine Leena, inventointi 1964

Inventointi 2013

<i>Löydöt</i>	-
<i>Peruskarttaote</i>	6
<i>Valokuvat</i>	-

Tasaltan (KM 4340:4) on löytänyt mäkitupalainen Petter Logren v. 1899 uutispellosta läheltä asuntoaan Elämjärven kylässä (Hautasaari, Hanslammen pohjoispäästä n. 300 m). Hanslammen alue tarkastettiin inventoinnissa 25.9.2013 koska lampi rantoineen kuuluu osayleiskaava-alueeseen. Hanslampi on heinäpeltojen ympäröimä pikkulampi jonka etelärannalla on komeita avokallioita ja niiden itäpäässä mökki. Alueella ei havaittu mitään erityistä ja löytöpaikkakin selvästi kaava-alueen ulkopuolella.

Suunnittelualueen ulkopuolella olevat muinaisjäännökset ja löydöt

Muut Pihtiputaan koillisosan muinaisjäännökset ja löydöt, jotka eivät ole kaavan suunnittelualueella. Näitä kohteita ei ole tarkastettu inventoinnin yhteydessä. Tiedot on kerätty aiemmista inventointi- ja tarkastuskertomuksista. Allekirjoittaneen huomiot kursiivilla. Kk. = kivikautinen, ajoitt. = ajoittamaton, hist. = historiallinen, esihist. = esihistoriallinen.

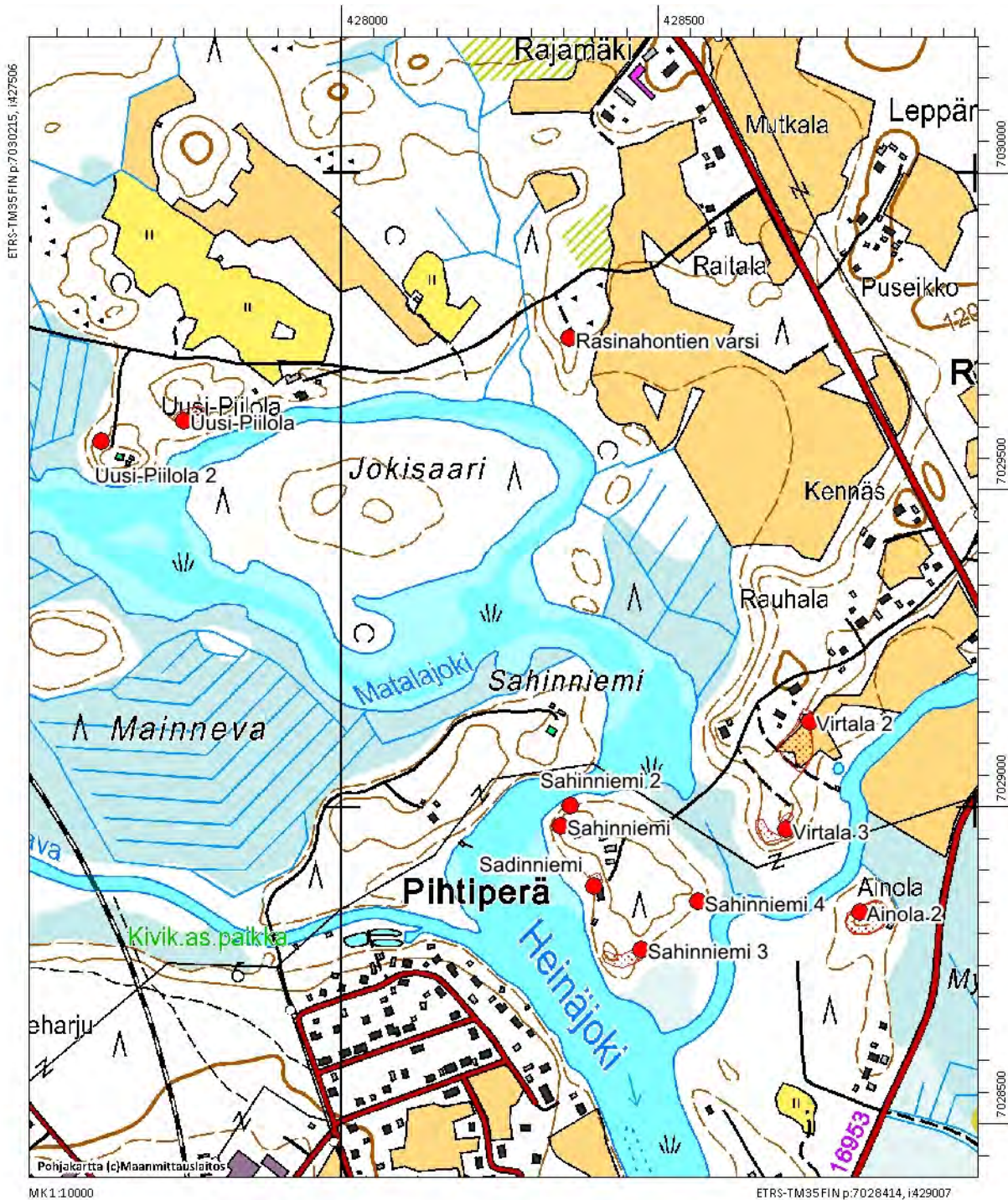
Mjtnunnus	Kohdenimi	Mjlaji	Mjytyyppi	Ajoitus	p (ETRS)	i (ETRS)
601010088	Leppäkangas	kiinteä mj	pyyntikuoppia	ajoitt.	7037672	441659
601010095	Karjansillankangas	kiinteä mj	pyyntikuoppia	esihist.	7038311	427178
1000001074	Lehtonenänniitty	kiinteä mh	pyyntikuoppa	ajoitt.	7035193	430751
1000002121	Elämäjärvi Rajalampi	kiinteä mj	rajakivi	hist.	7044575	429849
1000002123	Elämäjärvi Lamminmäki	mahdollinen mj	kaskiröykkiöitä	hist.	7034443	441932
1000002124	Elämäjärvi Leppälampi	mahdollinen mj	talonpohja	hist.	7038051	442052
1000004786	Korpisuonmäki 1	mahdollinen mj	viljelyröykkiöitä	hist.	7041950	435860
1000004787	Korpisuonmäki 2	mahdollinen mj	talonpohja	hist.	7041927	435917
1000004797	Raudanjoenkangas	kiinteä mj	pyyntikuoppia	esihist.	7039832	426403
1000004798	Kolkunmäki	mahdollinen mj	kalliohakkaus	hist.	7020530	448800
1000005533	Sydänmaa Multasuo	kiinteä mj	raudanvalm.	hist.	7034531	454788
1000005534	Sydänmaa Varisaho	kiinteä mj	asuinpaikka	hist.	7036389	457029
1000005603	Elämäjärvi Koiravuorenautio	kiinteä mj	viljelyröykkiöitä	hist.	7031697	438496
1000005604	Korppinen Kusetuinen	kiinteä mj	tarinapaikka	hist.	7023352	443589
1000006871	Kettuaho	löytöpaikka	irtolöytöpaikka	kk.	7030554	427898
ei tunnusta	Saanijärvi	löytöpaikka	irtolöytöpaikka	kk.	?	?
	KM 2331:8-11 kivikirves, tasataltta, kourutaltoa, reikäkivi, Tampereen Suomalainen tyttökoulu, kiviesine – Elämäjärven kylästä, läheltä Saanijärven rantaa (<i>mahdollisesti Rönnystä</i>)					
ei tunnusta	Pappila	löytöpaikka	irtolöytöpaikka	kk.	7029115	429284
	Tampereen Suomalainen tyttökoulu 2, kiviesine – Pappilan maalta Saanijoen rannalta (<i>pappila sijaitsee lähellä Saaninkosken harkkoyhtiä, löytö saattaa olla Virtala 2:n asuinpaikaltakin</i>)					
ei tunnusta	Raudanjoki	löytöpaikka	irtolöytöpaikka	kk.	?	?
	KM 2115:10 kourutaltoa – löydetty Rautajoen rannalta (<i>Raudanjoki laskee Raudanjärvestä Saanijärveen, löytö voi hyvin olla peräisin Saanijärven alueelta, esim. Kuljunperän mahdolliselta asuinpaikalta</i>)					
ei tunnusta	Kortteinen N	löytöpaikka	irtolöytöpaikka	kk.	7038028	433533
	KM 4340:23 tasataltta – löytynyt v. 1900 savea otettaessa läheltä lasketun Kortteisen järven rantaa, läheltä Elämäisenjoen Kortteisen laskenutta kohtaa, siitä noin 60-80 metrin päässä (<i>paikallistus noin 100 metrin tarkkuudella</i>)					
ei tunnusta	Myllylä	löytöpaikka	irtolöytöpaikka	kk.	7038190	433655
	KM 25778 tasataltta – löytöpaikka Elämäjärvestä laskevan Kortteisen kanavan pohjoispäässä, itärannalla (<i>koordinaatit Jussilan 1996 kertomuksesta</i>)					
ei tunnusta	Tuohipuronniitty	löytöpaikka	irtolöytöpaikka	kk.	7039450	431856
	KSM 253:16 kivikirves – löytöpaikka on valtatie länsipuolella oleva laaja niittyalue (<i>koordinaatit Jussilan 1996 kertomuksesta</i>)					
ei tunnusta	Kanalanmäki	löytöpaikka	irtolöytöpaikka	kk.	7023275	445406
	KM 2331:6 reikäkivi – löydetty Kanalanmäen vanhan aitan porraskiven alta (<i>lienee sekundäärinen löytöpaikka, koordinaatit osoittavat Kanalan tilan sijaintia</i>)					

Pihtiputaan itäosan järvet, rantosayleiskaava-alueen inventointi

P. Pesonen 2013

Peruskarttaote 1

Mittakaava 1:10000



Pihtiputaan itäosan järvet, rantosayleiskaava-alueen inventointi

P. Pesonen 2013

Peruskarttaote 2

Mittakaava 1:10000

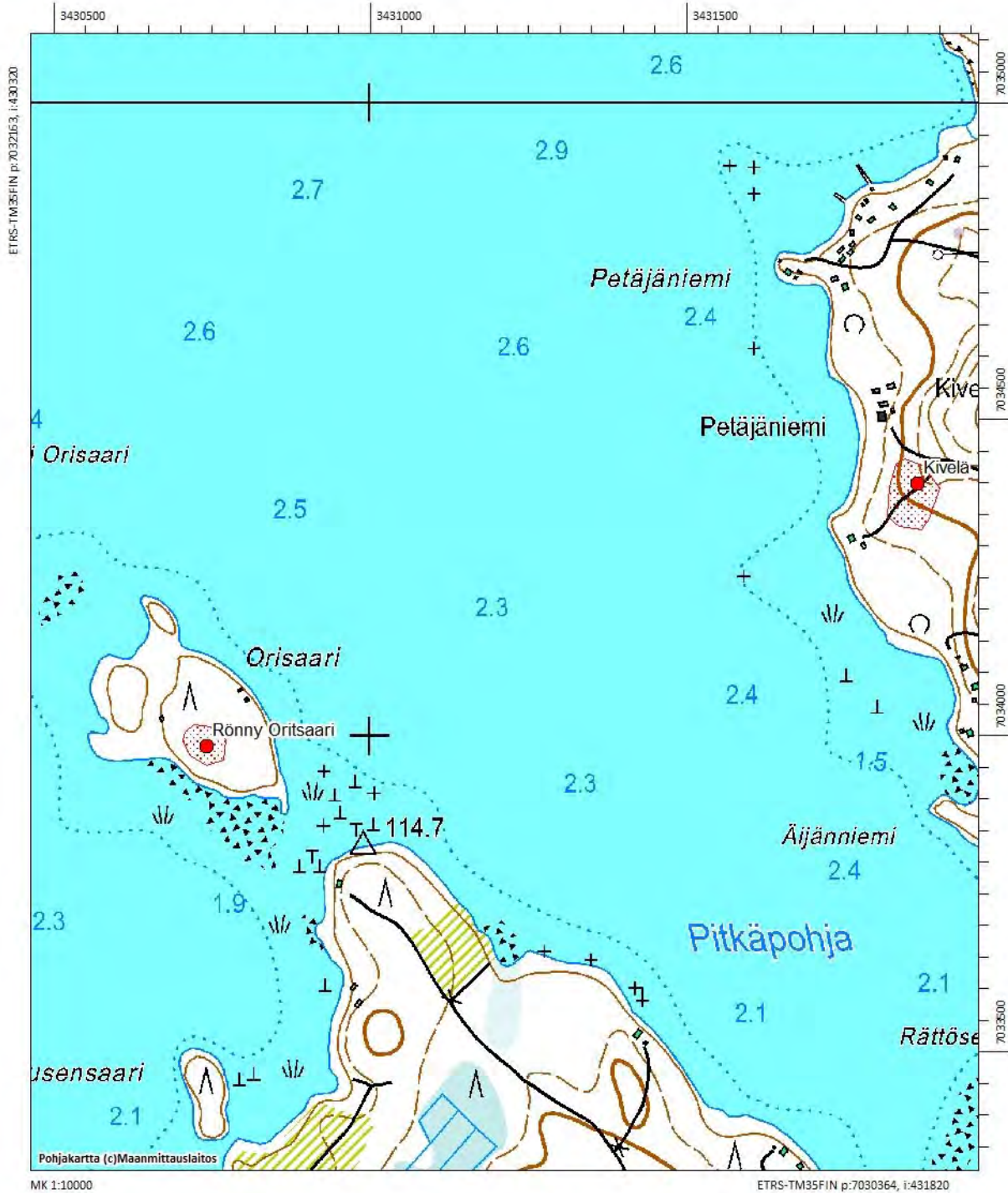


Pihtiputaan itäosan järvet, rantosayleiskaava-alueen inventointi

P. Pesonen 2013

Peruskarttaote 3

Mittakaava 1:10000

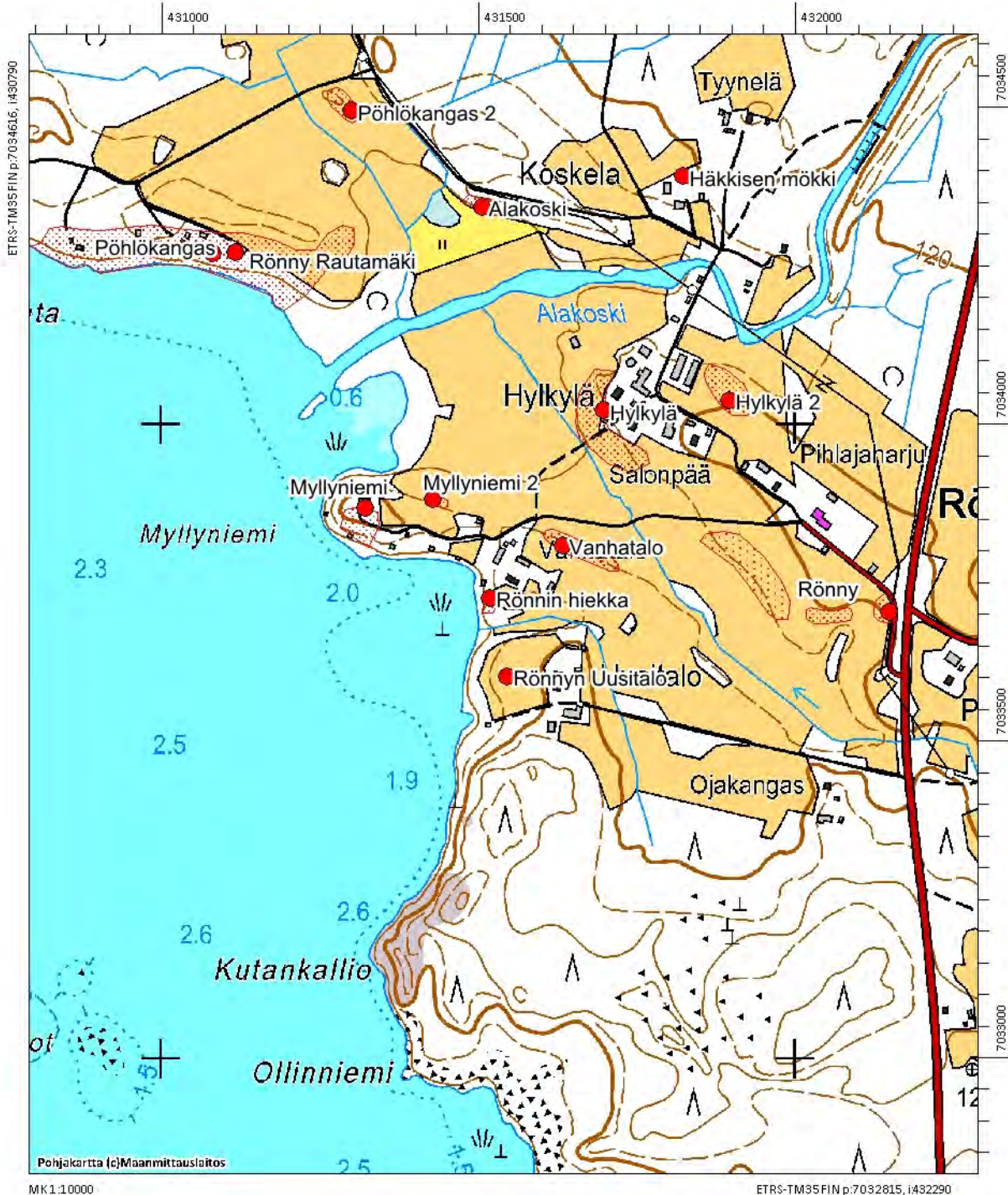


Pihtiputaan itäosan järvet, rantosayleiskaava-alueen inventointi

P. Pesonen 2013

Peruskarttaote 4

Mittakaava 1:10000

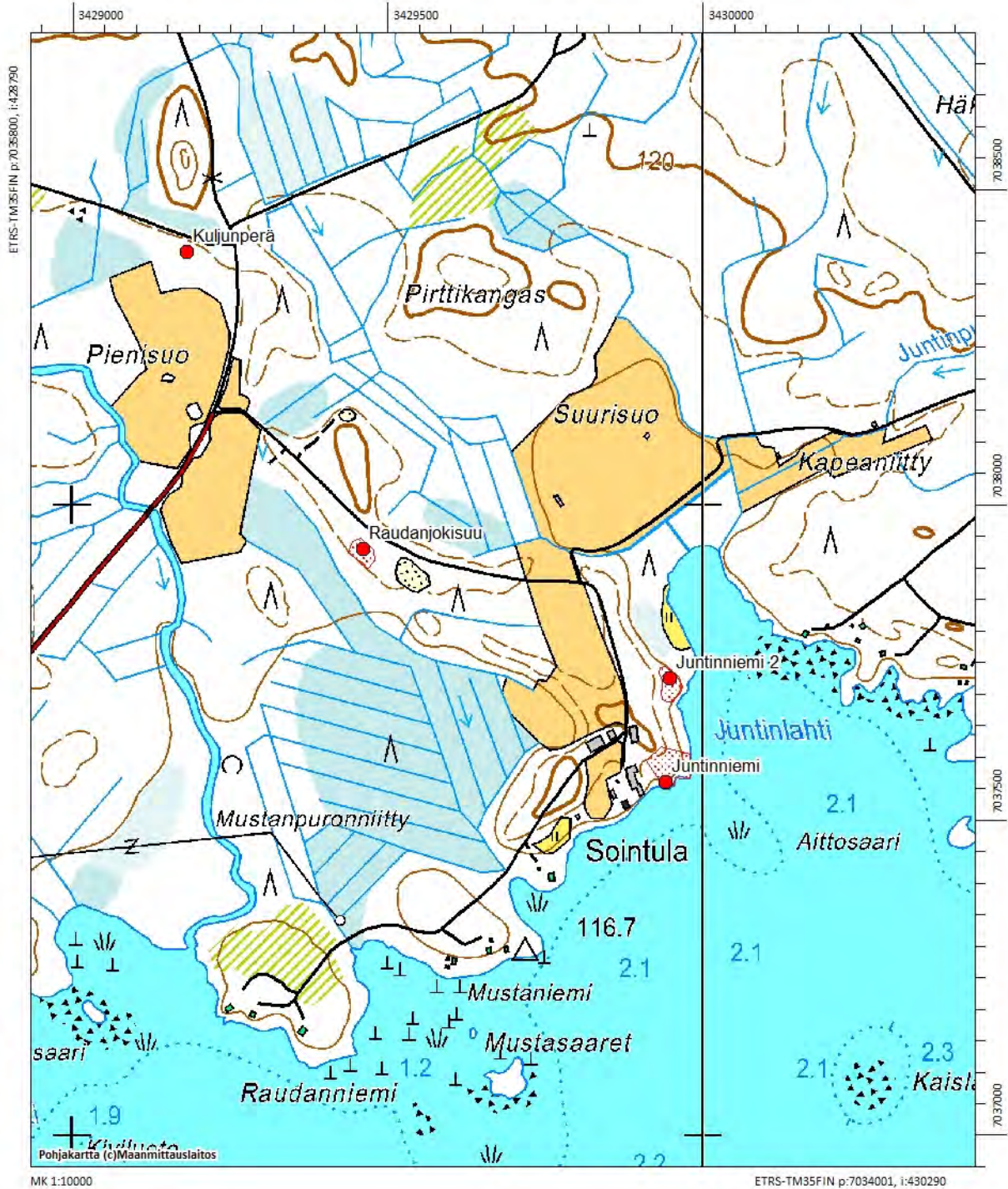


Pihtiputaan itäosan järvet, rantosayleiskaava-alueen inventointi

P. Pesonen 2013

Peruskarttaote 5

Mittakaava 1:10000

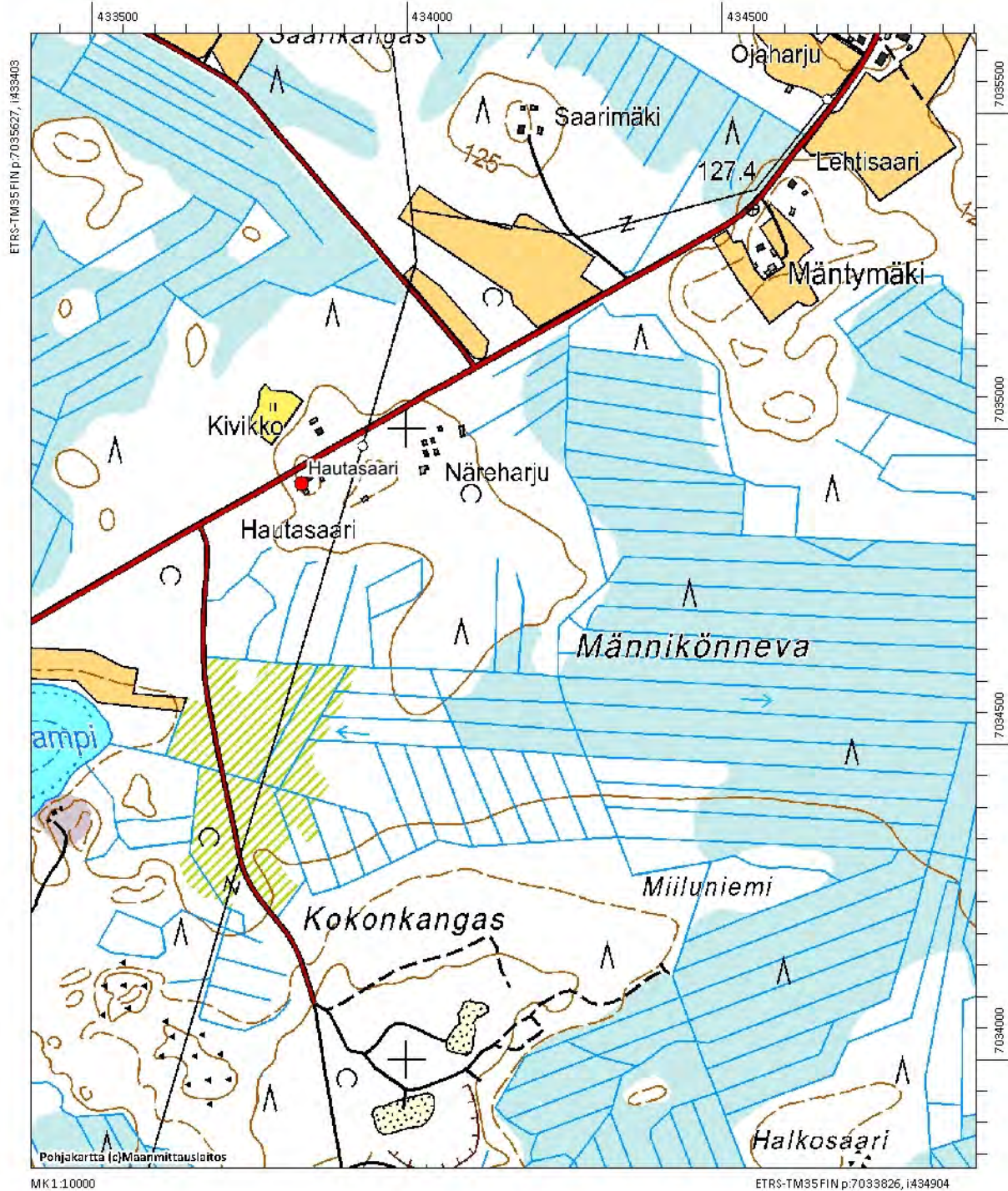


Pihtiputaan itäosan järvet, rantosayleiskaava-alueen inventointi

P. Pesonen 2013

Peruskarttaote 6

Mittakaava 1:10000

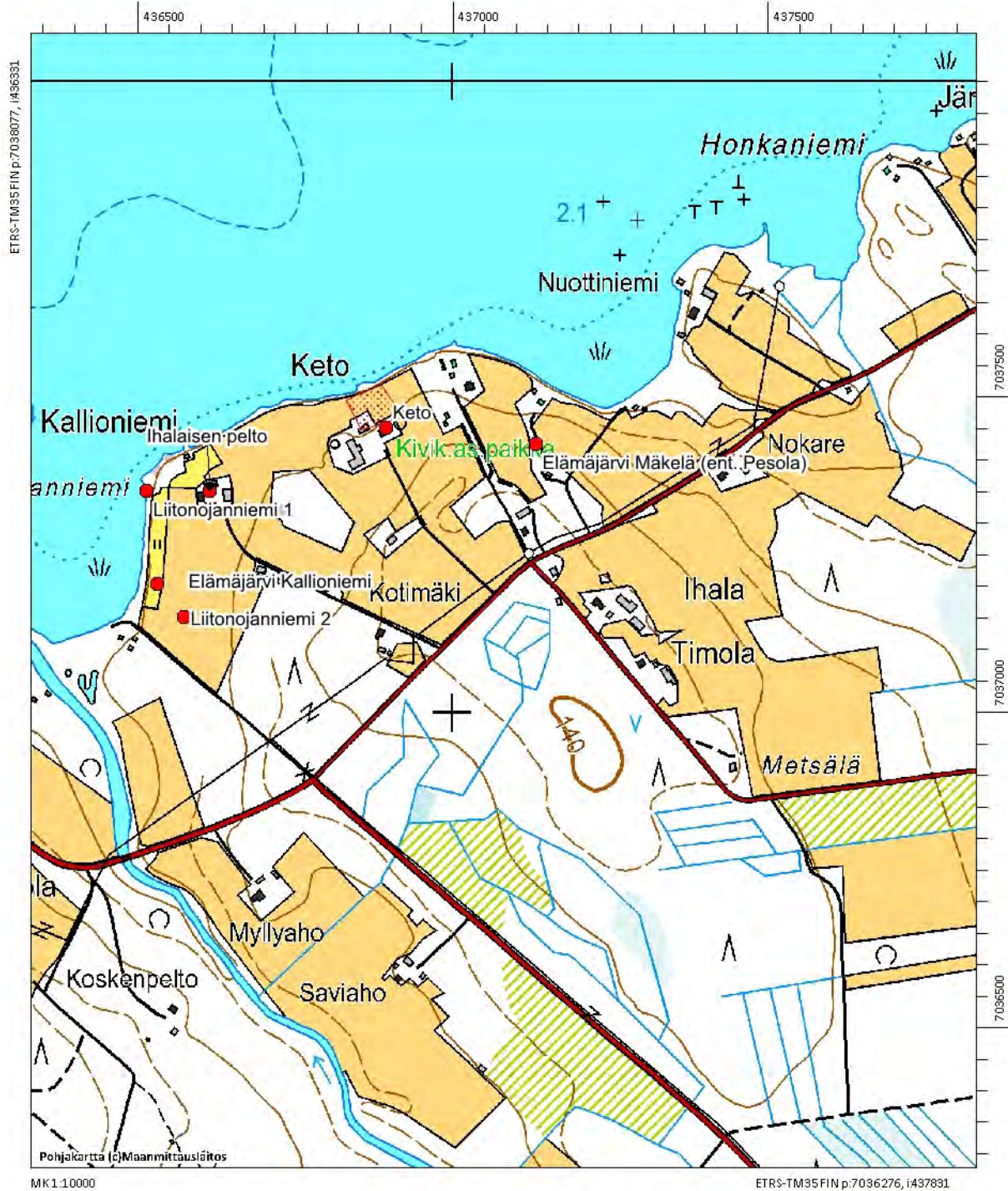


Pihtiputaan itäosan järvet, rantosayleiskaava-alueen inventointi

P. Pesonen 2013

Peruskarttaote 7

Mittakaava 1:10000

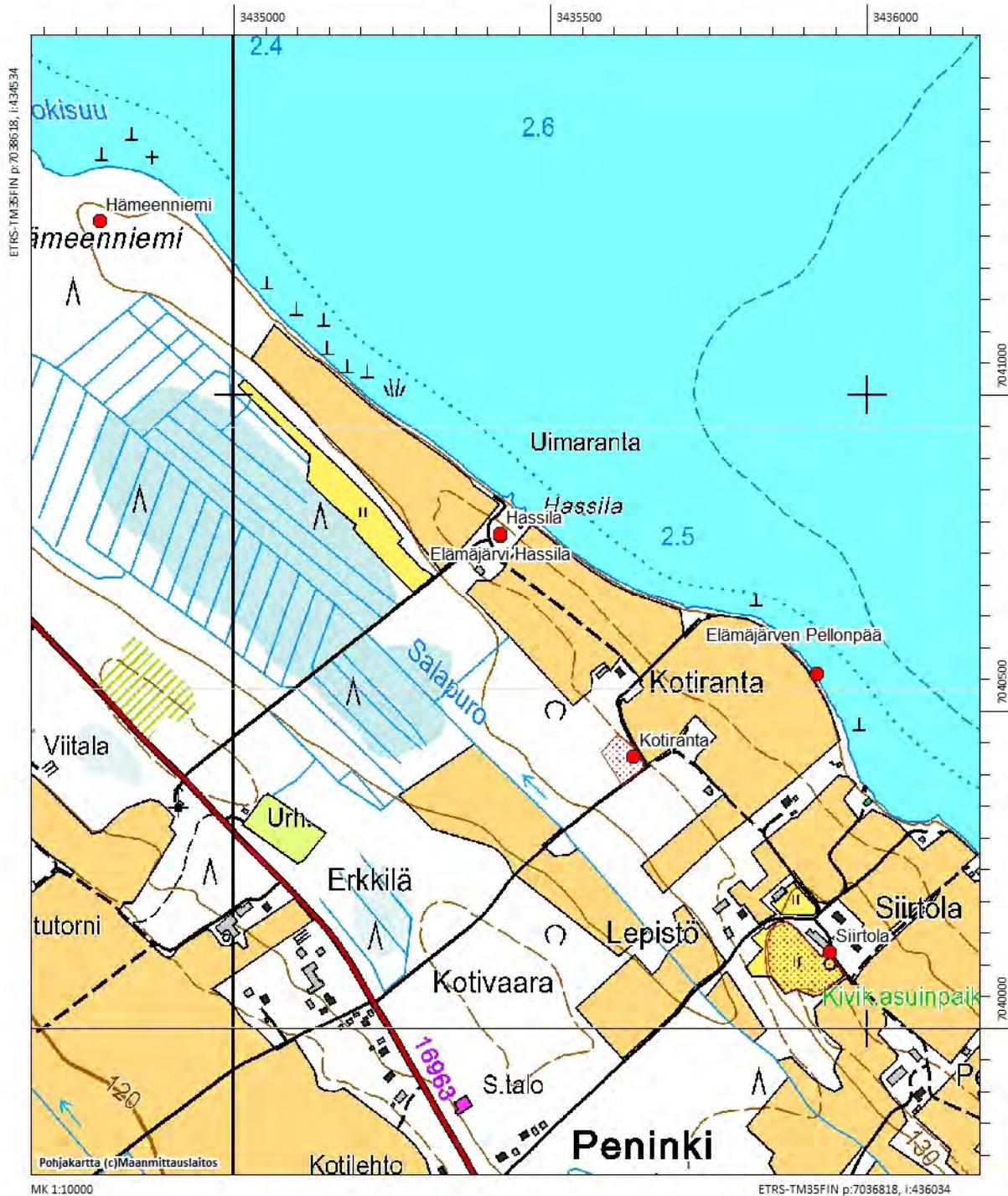


Pihtiputaan itäosan järvet, rantosayleiskaava-alueen inventointi

P. Pesonen 2013

Peruskarttaote 8

Mittakaava 1:10000

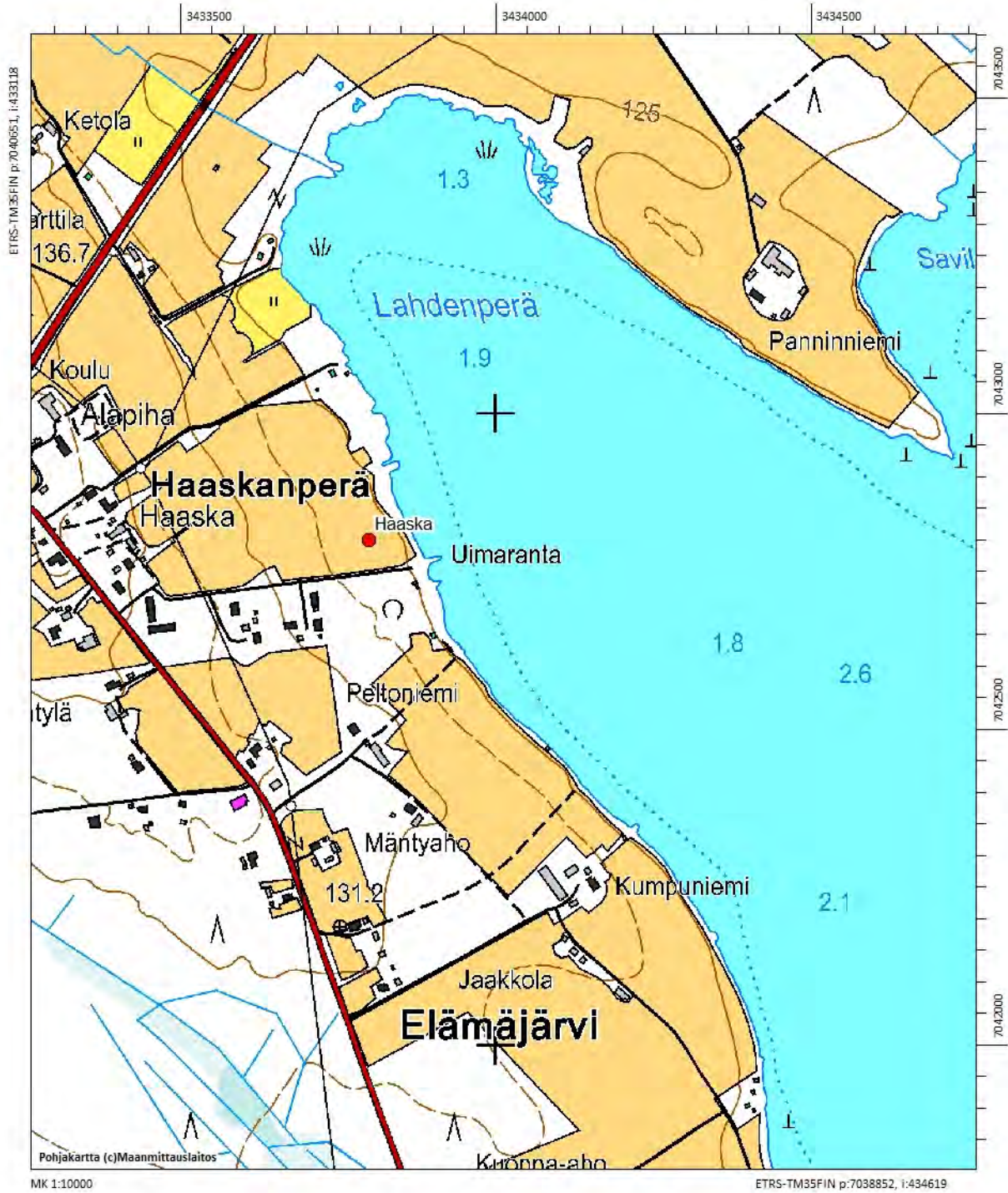


Pihtiputaan itäosan järvet, rantosayleiskaava-alueen inventointi

P. Pesonen 2013

Peruskarttaote 9

Mittakaava 1:10000

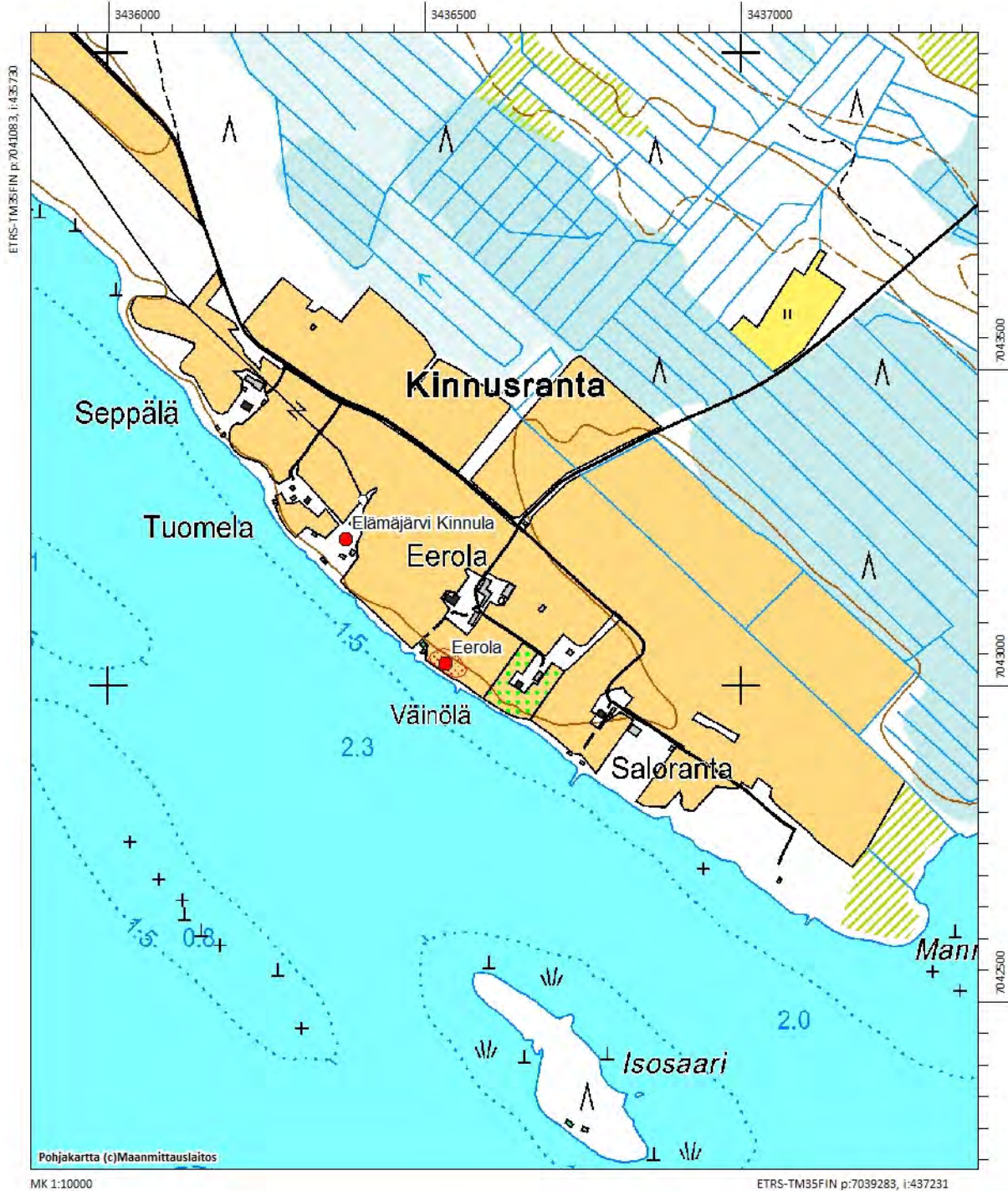


Pihtiputaan itäosan järvet, rantosayleiskaava-alueen inventointi

P. Pesonen 2013

Peruskarttaote 10

Mittakaava 1:10000

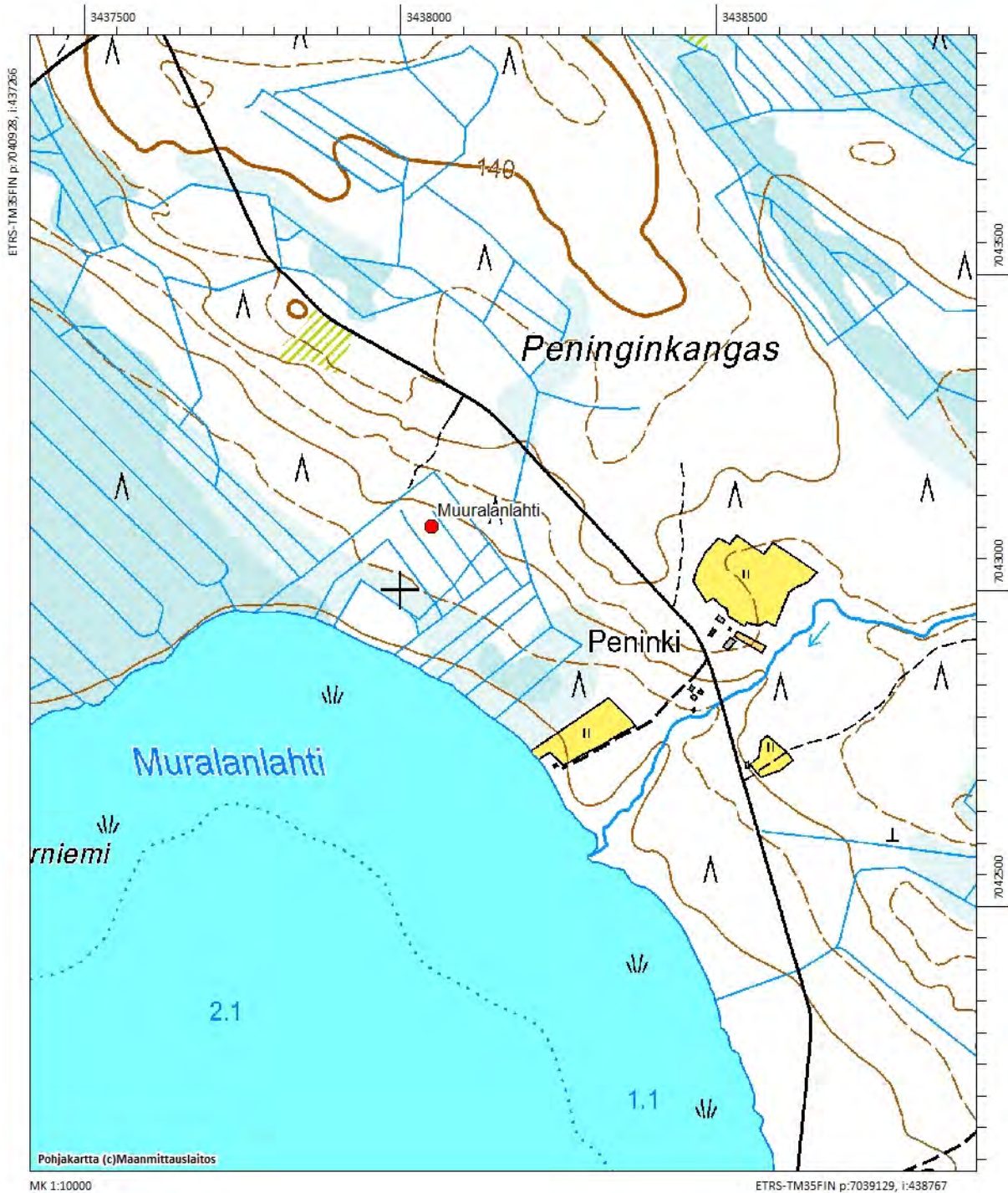


Pihtiputaan itäosan järvet, rantosayleiskaava-alueen inventointi

P. Pesonen 2013

Peruskarttaote 11

Mittakaava 1:10000

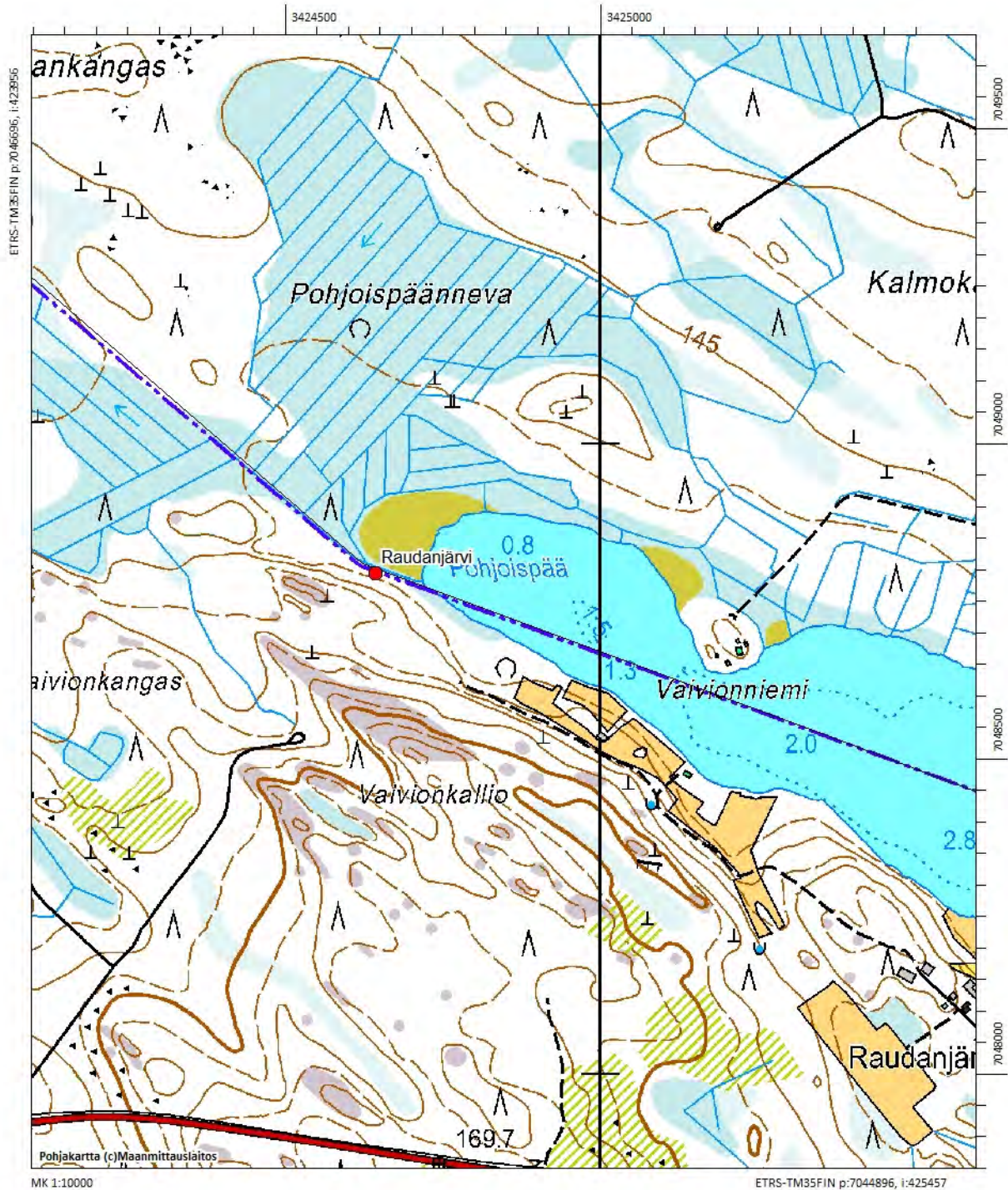


Pihtiputaan itäosan järvet, rantosayleiskaava-alueen inventointi

P. Pesonen 2013

Peruskarttaote 12

Mittakaava 1:10000

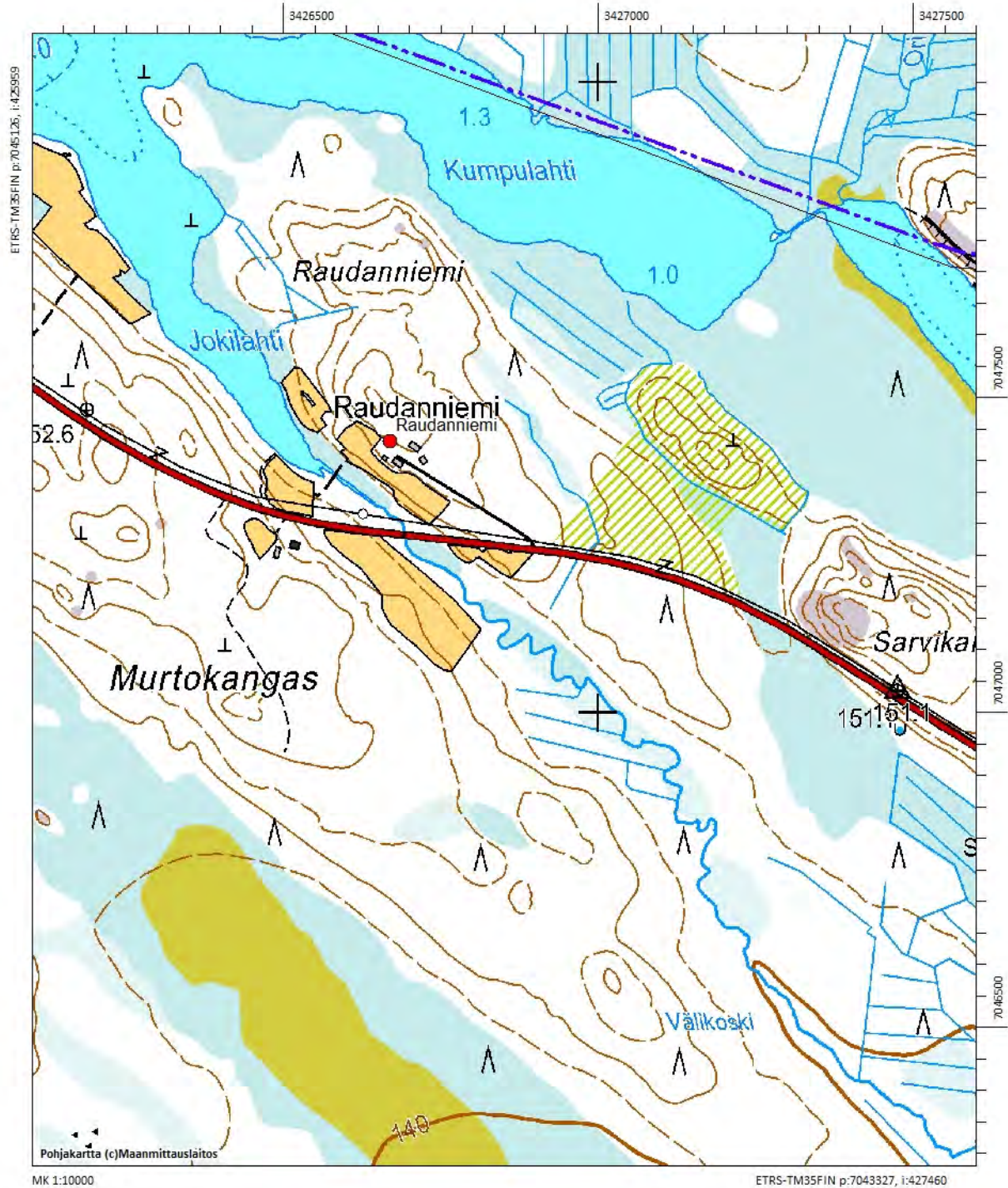


Pihtiputaan itäosan järvet, rantosayleiskaava-alueen inventointi

P. Pesonen 2013

Peruskarttaote 13

Mittakaava 1:10000

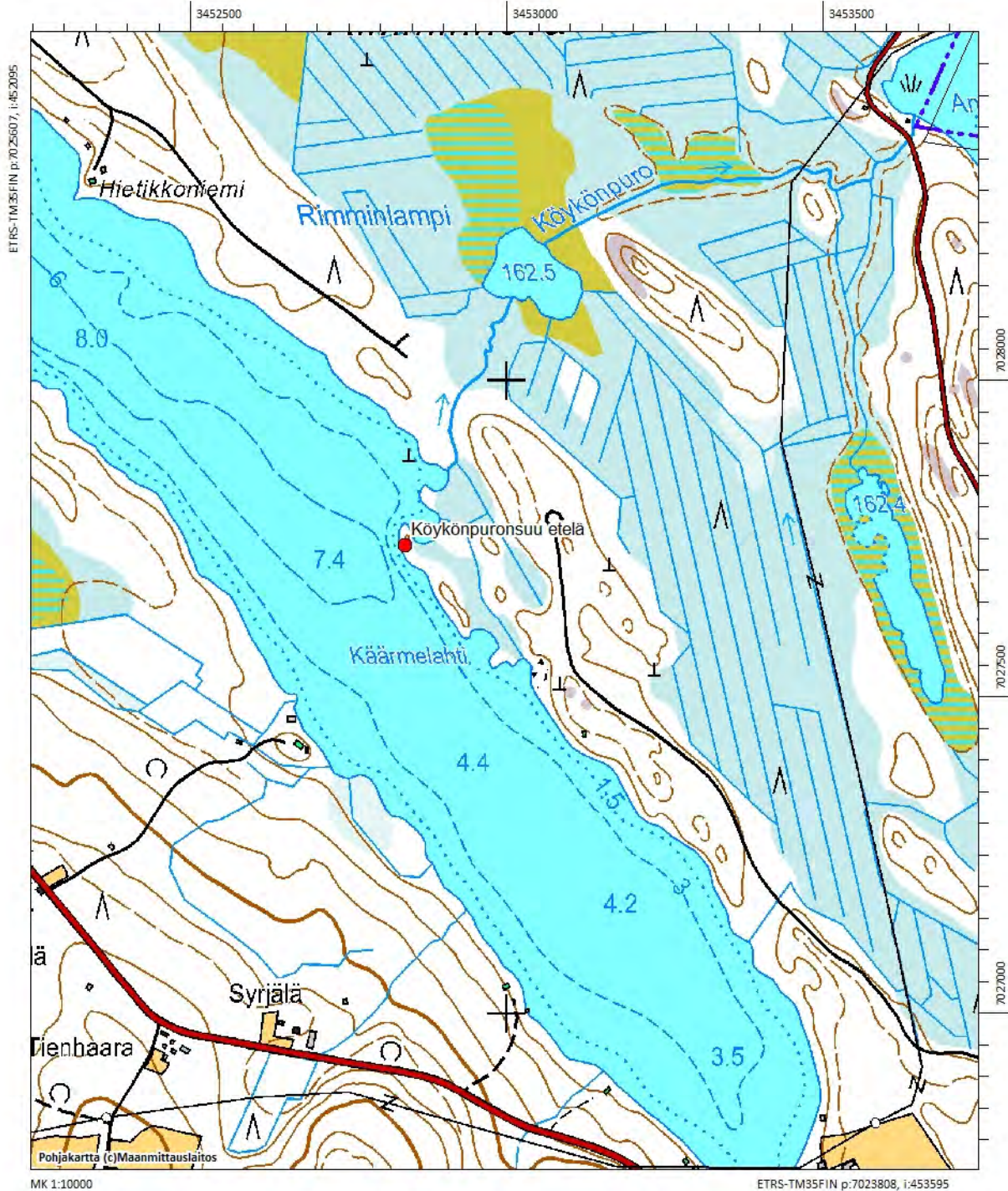


Pihtiputaan itäosan järvet, rantosayleiskaava-alueen inventointi

P. Pesonen 2013

Peruskarttaote 14

Mittakaava 1:10000

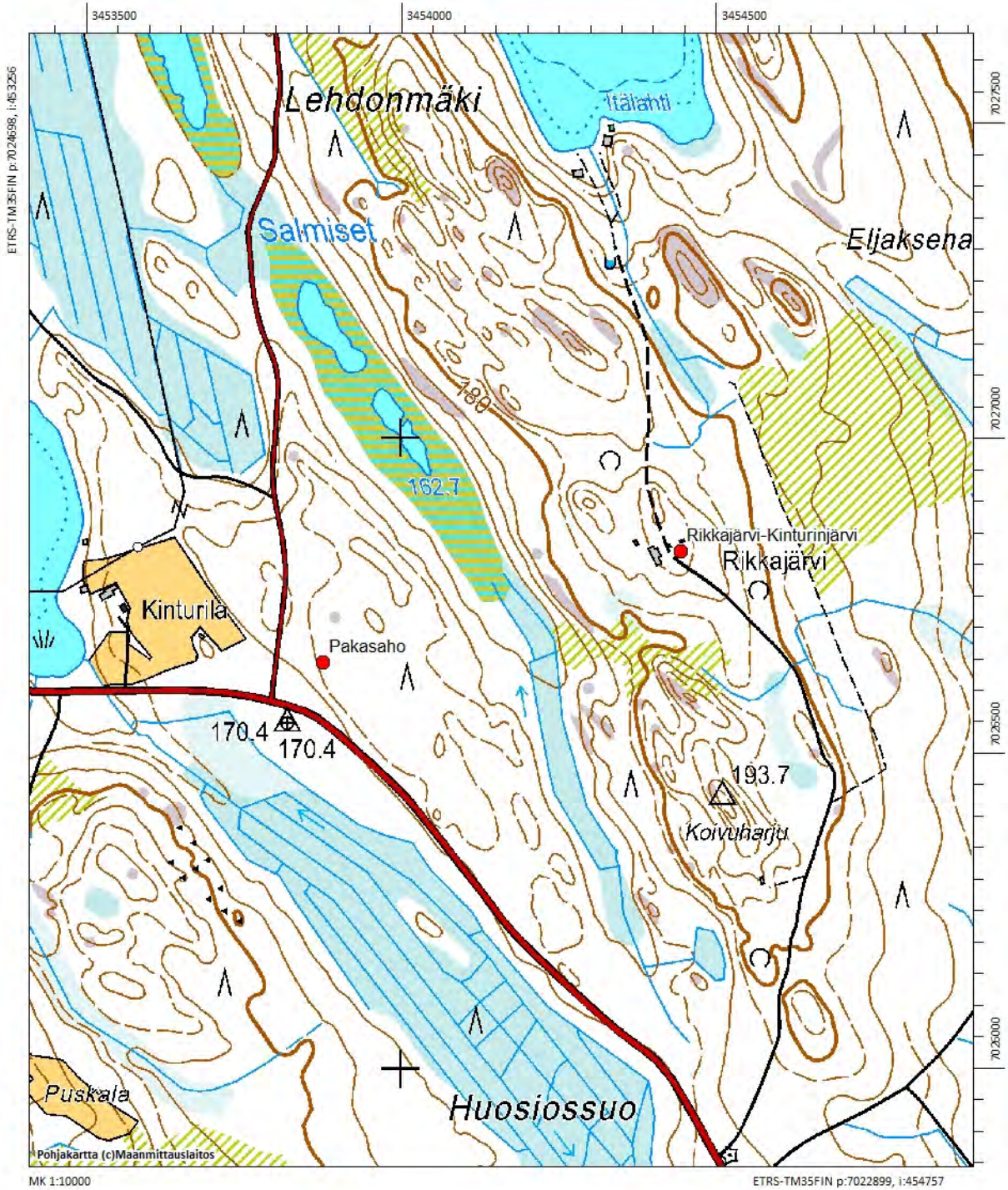


Pihtiputaan itäosan järvet, rantosayleiskaava-alueen inventointi

P. Pesonen 2013

Peruskarttaote 15

Mittakaava 1:10000

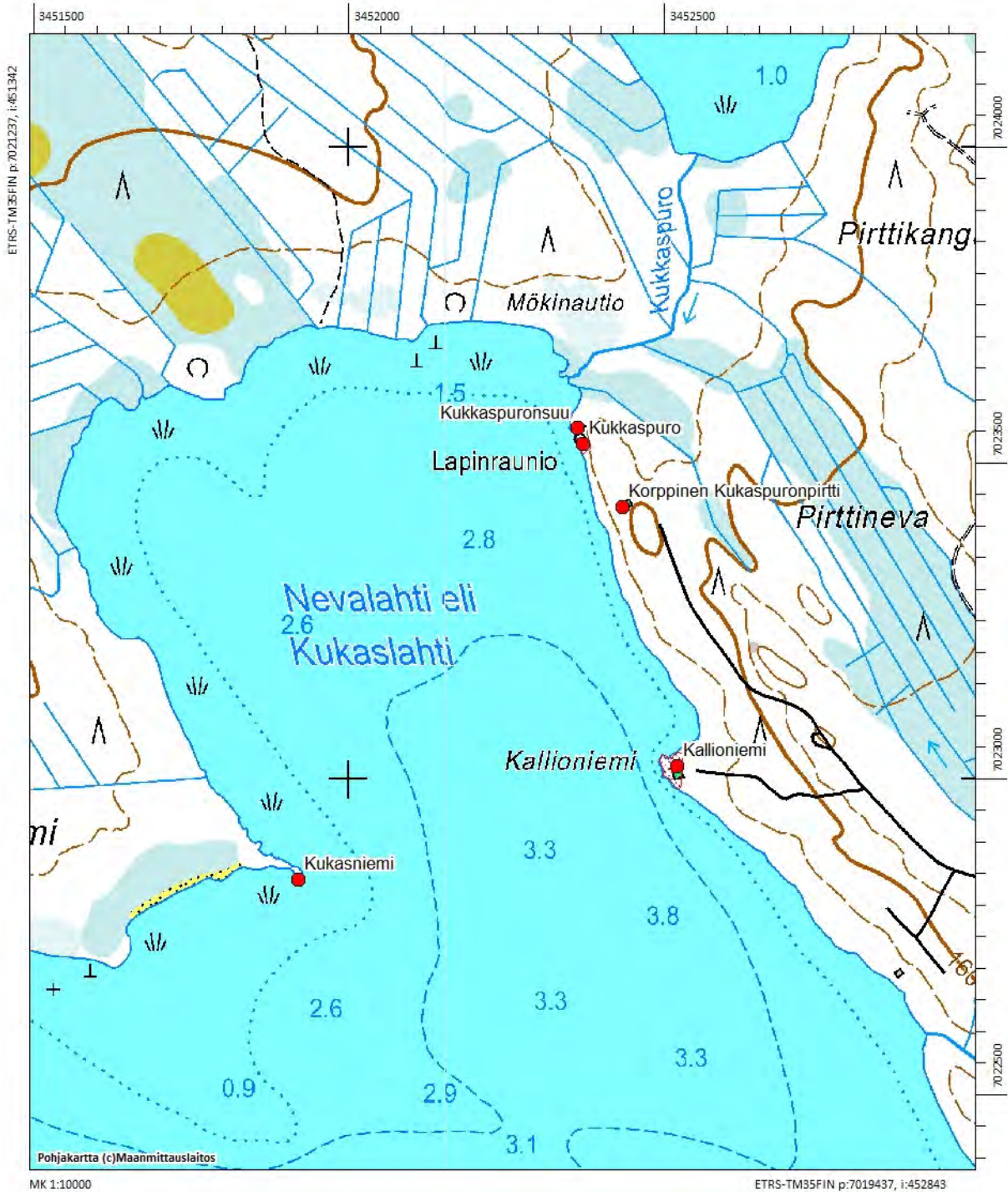


Pihtiputaan itäosan järvet, rantosayleiskaava-alueen inventointi

P. Pesonen 2013

Peruskarttaote 16

Mittakaava 1:10000

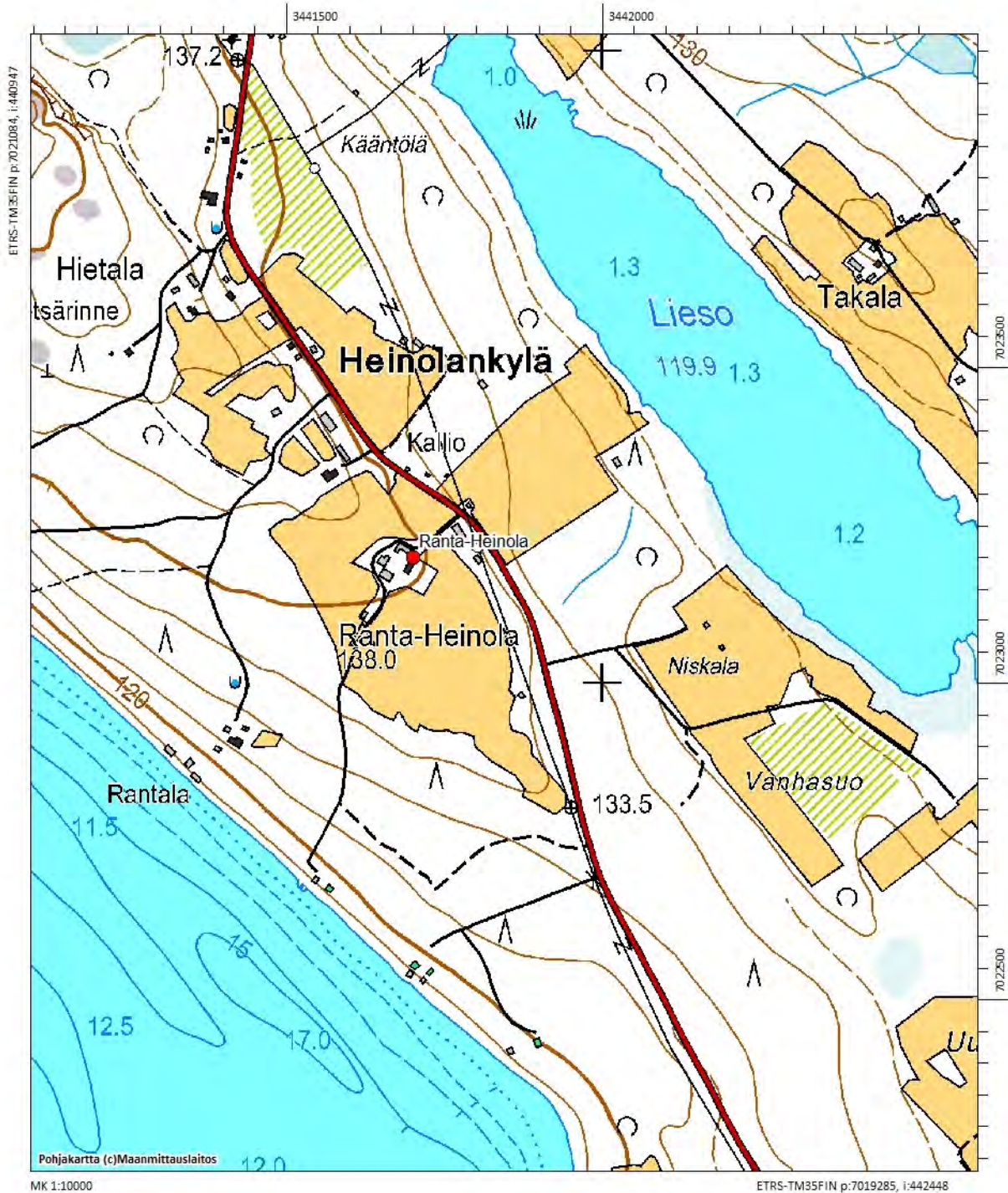


Pihtiputaan itäosan järvet, rantosayleiskaava-alueen inventointi

P. Pesonen 2013

Peruskarttaote 17

Mittakaava 1:10000



Mittauspisteluettelo

Mittaukset on tehty Garmin Montana 650 (P) ja Garmin 60CSx (L) laitteilla, joiden mittaustarkkuus on yleensä +/- 5 metriä.

Mittaus	Rakenne	GPS	Pvm	Klo	p	i	z	kohde
Pintalöytö		P566	9/23/2013	2:47:09	7029110	428722	117	Virtala 2
Koekuoppa		P567	9/23/2013	3:26:05	7028965	428702	120	Virtala 3
Koekuoppa		P568	9/23/2013	3:31:39	7028918	428710	118	Virtalan alue
Koekuoppa		P569	9/23/2013	3:53:15	7028952	428669	122	Virtala 3
Koekuoppa		P570	9/24/2013	8:14:48	7034977	429305	110	Raudanjokisuu
Koekuoppa		P571	9/24/2013	8:25:14	7035024	429271	111	Raudanjokisuu
Koekuoppa		P572	9/24/2013	8:32:07	7034958	429329	113	Raudanjokisuu
Koekuoppa		P573	9/24/2013	8:46:04	7034919	429556	115	Raudanjokisuu
Koekuoppa		P574	9/24/2013	8:50:55	7034948	429551	115	Raudanjokisuu
	Kaskiraunio	P575	9/24/2013	1:35:18	7031444	431725	121	Kivelä
	Kaskiraunio	P576	9/24/2013	1:35:32	7031449	431726	121	Kivelä
	Kaskiraunio	P577	9/24/2013	1:35:47	7031451	431721	121	Kivelä
	Kaskiraunio	P578	9/24/2013	1:36:05	7031458	431718	120	Kivelä
	Kaskiraunio	P579	9/24/2013	1:36:18	7031465	431714	121	Kivelä
	Kaskiraunio	P580	9/24/2013	1:36:27	7031469	431715	121	Kivelä
	Kaskiraunio	P581	9/24/2013	1:36:50	7031479	431702	120	Kivelä
	Kiviaita	P582	9/24/2013	1:36:59	7031476	431698	119	Kivelä
	Kiviaita	P583	9/24/2013	1:38:02	7031434	431728	120	Kivelä
	Kaskiraunio	P584	9/24/2013	1:39:11	7031439	431740	122	Kivelä
	Kaskiraunio	P585	9/24/2013	1:41:20	7031408	431710	118	Kivelä
	Kaskiraunio	P586	9/24/2013	1:41:33	7031399	431714	117	Kivelä
	Kaskiraunio	P587	9/24/2013	1:42:04	7031389	431713	118	Kivelä
	Kaskiraunio	P588	9/24/2013	1:42:14	7031390	431717	117	Kivelä
	Kaskiraunio	P589	9/24/2013	1:44:04	7031400	431692	118	Kivelä
Pintalöytö		P590	9/24/2013	2:58:22	7034508	431274	122	Pöhlökangas 2
Pintalöytö		P591	9/24/2013	3:03:37	7034515	431280	120	Pöhlökangas 2
Pintalöytö		P593	9/24/2013	3:12:09	7034521	431269	117	Pöhlökangas 2
Pintalöytö		P594	9/24/2013	3:14:25	7034518	431282	116	Pöhlökangas 2
Pintalöytö		P595	9/24/2013	3:15:26	7034504	431293	115	Pöhlökangas 2
Pintalöytö		P596	9/24/2013	3:16:47	7034499	431294	116	Pöhlökangas 2
Pintalöytö		P597	9/24/2013	3:17:54	7034495	431298	115	Pöhlökangas 2
Pintalöytö		P598	9/24/2013	3:18:08	7034493	431298	115	Pöhlökangas 2
Pintalöytö		P599	9/24/2013	3:18:40	7034488	431293	114	Pöhlökangas 2
Pintalöytö		P600	9/24/2013	3:18:57	7034488	431299	115	Pöhlökangas 2
Pintalöytö		P601	9/24/2013	3:53:20	7034289	431126	120	Pöhlökangas
Pintalöytö		P602	9/24/2013	3:54:22	7034283	431135	120	Pöhlökangas
Pintalöytö		P603	9/24/2013	3:58:02	7034273	431146	120	Pöhlökangas
Pintalöytö		P604	9/24/2013	3:59:02	7034261	431163	121	Pöhlökangas

Pintalöytö		P605	9/24/2013	4:08:10	7034253	431208	120	Pöhlökangas
Pintalöytö		P606	9/24/2013	4:09:30	7034265	431184	120	Pöhlökangas
Pintalöytö		P607	9/24/2013	4:11:08	7034284	431148	119	Pöhlökangas
Pintalöytö		P608	9/24/2013	4:11:39	7034290	431135	120	Pöhlökangas
Pintalöytö		P609	9/24/2013	4:13:26	7034291	431147	119	Pöhlökangas
Pintalöytö		P610	9/24/2013	4:14:42	7034276	431178	120	Pöhlökangas
Pintalöytö		P611	9/24/2013	4:15:24	7034270	431192	120	Pöhlökangas
Pintalöytö		P612	9/24/2013	4:22:20	7034290	431281	119	Pöhlökangas
Koekuoppa		P613	9/25/2013	9:35:10	7034866	430043	117	Pöhlökangas
Koekuoppa		P614	9/25/2013	10:36:16	7034262	430916	119	Pöhlökangas
Koekuoppa		P615	9/25/2013	10:53:37	7034477	430636	121	Pöhlökangas
Koekuoppa		P616	9/25/2013	11:01:31	7034497	430518	117	Pöhlökangas
Koekuoppa		P617	9/25/2013	11:05:17	7034498	430517	117	Pöhlökangas
Koekuoppa		P618	9/25/2013	11:09:25	7034495	430480	115	Pöhlökangas
Koekuoppa		P619	9/25/2013	11:14:42	7034498	430518	116	Pöhlökangas
Koekuoppa		P620	9/25/2013	11:17:09	7034500	430523	117	Pöhlökangas
Koekuoppa		P621	9/25/2013	11:22:28	7034487	430630	121	Pöhlökangas
Koekuoppa		P622	9/25/2013	11:25:10	7034490	430618	121	Pöhlökangas
Koekuoppa	Painanne	P623	9/25/2013	2:49:27	7042363	431303	156	Salonlampi
Pintalöytö		P624	9/26/2013	9:37:21	7033698	432028	121	Rönny
Pintalöytö		P625	9/26/2013	10:20:25	7033697	432072	120	Rönny
Pintalöytö		P626	9/26/2013	10:22:17	7033700	432071	120	Rönny
Pintalöytö		P627	9/26/2013	10:24:44	7033697	432077	120	Rönny
Pintalöytö		P628	9/26/2013	10:31:09	7033701	432134	121	Rönny
Pintalöytö		P629	9/26/2013	10:33:56	7033704	432148	121	Rönny
Pintalöytö		P630	9/26/2013	10:36:53	7033708	432152	121	Rönny
Pintalöytö		P631	9/26/2013	10:38:22	7033704	432149	122	Rönny
Pintalöytö		P632	9/26/2013	10:58:25	7033818	432000	122	Rönny
Pintalöytö		P633	9/26/2013	11:32:04	7034038	431895	121	Hylkylä 2
Pintalöytö		P634	9/26/2013	11:33:15	7034040	431892	121	Hylkylä 2
Pintalöytö		P635	9/26/2013	11:37:00	7034050	431901	120	Hylkylä 2
Pintalöytö		P636	9/26/2013	12:10:13	7033881	431428	118	Myllyniemi 2
Pintalöytö		P637	9/26/2013	12:11:40	7033877	431441	117	Myllyniemi 2
Pintalöytö		P638	9/26/2013	12:32:22	7033781	431613	119	Vanhatalo
Pintalöytö		P639	9/26/2013	12:35:18	7033815	431628	117	Vanhatalo
Pintalöytö		P640	9/26/2013	12:36:47	7033825	431619	118	Vanhatalo
Koekuoppa		P641	9/27/2013	12:13:25	7037360	436525	122	Kallioniemi
Pintalöytö		P642	9/27/2013	2:18:49	7040076	436388	123	Eerola
Pintalöytö		P643	9/27/2013	2:19:37	7040083	436378	122	Eerola
Pintalöytö		P644	9/27/2013	2:21:26	7040076	436382	122	Eerola
Pintalöytö		P645	9/27/2013	2:22:54	7040075	436393	123	Eerola
Pintalöytö		P646	9/27/2013	2:27:14	7040073	436410	124	Eerola
Pintalöytö		P647	9/27/2013	2:28:37	7040081	436396	124	Eerola
Pintalöytö		P648	9/27/2013	2:29:06	7040083	436394	124	Eerola
Pintalöytö		P649	9/27/2013	2:29:21	7040083	436393	124	Eerola

Pintalöytö		P650	9/27/2013	2:29:59	7040085	436387	123	Eerola
Pintalöytö		P651	9/27/2013	2:31:22	7040094	436376	123	Eerola
Pintalöytö		P652	9/27/2013	2:33:49	7040100	436393	124	Eerola
Pintalöytö		P653	9/27/2013	2:34:08	7040096	436395	124	Eerola
Koekuoppa		P654	9/28/2013	5:36:33	7034766	429789	106	Juntinniemi 2
Koekuoppa		P655	9/28/2013	5:42:49	7034791	429778	107	Juntinniemi 2
Pintalöytö		P656	9/28/2013	5:53:29	7034856	429735	108	Juntinniemi 2
Pintalöytö		P657	9/28/2013	6:01:40	7034773	429801	109	Juntinniemi 2
Pintalöytö		P658	9/28/2013	6:01:54	7034777	429803	111	Juntinniemi 2
Koekuoppa		P659	9/28/2013	6:18:34	7034762	429799	111	Juntinniemi 2
Koekuoppa		P660	9/28/2013	6:28:57	7034797	429793	114	Juntinniemi 2
	Rakkaröykkiö	P661	9/29/2013	11:28:34	7031103	434869	130	Pitkänpohjantie
Koekuoppa		P662	9/29/2013	12:49:18	7028959	428669	116	Virtala 3
Koekuoppa		P663	9/29/2013	1:01:56	7028972	428661	117	Virtala 3
Koekuoppa		P665	9/29/2013	1:21:07	7028972	428641	118	Virtala 3
Koekuoppa		P666	9/29/2013	1:29:09	7028980	428703	122	Virtala 3
Koekuoppa		P667	9/29/2013	1:37:25	7028981	428696	124	Virtala 3
	Lapinraunio	P668	9/30/2013	10:47:52	7020588	452218	159	Kukkaspuro
Koekuoppa		P669	9/30/2013	10:51:20	7020573	452237	160	Kolkku
Koekuoppa		P670	9/30/2013	11:00:27	7020614	452210	159	Kukkaspuronsuu
Koekuoppa		P671	9/30/2013	11:07:02	7020610	452212	159	Kukkaspuronsuu
Koekuoppa		P672	9/30/2013	1:19:10	7018140	453080	163	Rantakangas
Koekuoppa		P673	9/30/2013	3:12:11	7025368	452187	170	Hietikkoniemi
	Rajamerkki	P674	9/30/2013	4:19:55	7019795	451339	161	Kukasniemi
Koekuoppa		P675	10.1.2013	9:14:13	7029654	427820	120	Uuden-Piilolan alue
Koekuoppa		P676	10.1.2013	9:17:17	7029624	427794	118	Uuden-Piilolan alue
Koekuoppa		P677	10.1.2013	9:21:30	7029627	427759	119	Uuden-Piilolan alue
Koekuoppa		P678	10.1.2013	9:24:20	7029625	427761	119	Uuden-Piilolan alue
Koekuoppa		P679	10.1.2013	9:33:51	7029614	427753	120	Uusi-Piilola
Koekuoppa	Kuoppa	P680	10.1.2013	9:37:24	7029610	427750	119	Uusi-Piilola
Koekuoppa	Kuoppa	P681	10.1.2013	10:34:17	7029626	427777	123	Uusi-Piilola 2
Koekuoppa		P682	10.1.2013	10:39:30	7029625	427756	123	Uuden-Piilolan alue
	Kuoppa	P683	10.1.2013	10:53:40	7029577	427620	118	Uuden-Piilolan alue
Koekuoppa		P684	10.1.2013	11:02:56	7029581	427624	118	Uuden-Piilolan alue
	Kuoppa	P685	10.1.2013	11:17:03	7029739	428359	124	Rasinhontien varsi
	Kuoppa	P686	10.1.2013	11:21:11	7029719	428368	121	Rasinhontien varsi
	Kuoppa	P687	10.1.2013	11:44:57	7028971	428345	122	Sahinniemi
	Rajamerkki	P688	10.1.2013	11:48:53	7029003	428360	118	Sahinniemi, rajamerkki
	Kuoppa	P689	10.1.2013	12:03:38	7028856	428559	121	Sahinniemi 2
Koekuoppa	Kuoppa	P690	10.1.2013	12:04:02	7028852	428569	120	Sahinniemi 2
Koekuoppa		P691	10.1.2013	12:10:06	7028856	428563	121	Sahinniemi 2
Koekuoppa		P692	10.1.2013	12:12:30	7028851	428563	120	Sahinniemi 2
Koekuoppa		P693	10.1.2013	12:26:26	7028850	428574	122	Sahinniemi 2-3
Koekuoppa		P694	10.1.2013	12:36:39	7028776	428472	121	Sahinniemi 3

Koekuoppa		P695	10.1.2013	12:47:34	7028770	428468	120	Sahinniemi 3
Koekuoppa		P696	10.1.2013	12:54:44	7028761	428450	123	Sahinniemi 3
	Kuoppa	P697	10.1.2013	12:57:46	7028759	428433	126	Sahinniemi 3
Koekuoppa		P698	10.1.2013	1:02:15	7028764	428421	125	Sahinniemi 3
Koekuoppa		P699	10.1.2013	1:06:39	7028796	428418	125	Sahinniemen alue
Pintalöytö		L290	26.9.2013	10:46:19	7033715	432143	121	Rönny
Pintalöytö		L291	26.9.2013	10:54:20	7033757	432092	122	Rönny
Pintalöytö		L292	26.9.2013	11:31:09	7034032	431904	118	Hylkylä 2
Pintalöytö		L293	26.9.2013	11:40:30	7034078	431875	116	Hylkylä 2
Pintalöytö		L294	26.9.2013	11:41:04	7034072	431871	116	Hylkylä 2
Pintalöytö		L295	26.9.2013	12:41:14	7033785	431701	116	Vanhatalo
Pintalöytö		L296	26.9.2013	12:45:39	7033726	431744	117	Vanhatalo
Pintalöytö		L297	26.9.2013	13:03:26	7033552	431867	120	Vanhatalo
Pintalöytö		L298	26.9.2013	13:10:46	7033596	431808	118	Vanhatalo
Pintalöytö		L299	26.9.2013	13:21:58	7033707	431634	115	Vanhatalo
Pintalöytö		L300	26.9.2013	13:25:52	7033748	431639	117	Vanhatalo
Pintalöytö		L301	26.9.2013	13:31:07	7033782	431706	116	Vanhatalo
Pintalöytö		L302	26.9.2013	13:35:41	7033794	431680	116	Vanhatalo
Pintalöytö		L303	26.9.2013	13:38:51	7033809	431633	116	Vanhatalo
Pintalöytö		L304	26.9.2013	13:39:35	7033808	431627	115	Vanhatalo
Pintalöytö		L305	26.9.2013	13:40:51	7033813	431622	116	Vanhatalo
Pintalöytö		L306	27.9.2013	11:53:33	7037244	436523	122	Kallioniemi
Koekuoppa		L307	27.9.2013	12:14:35	7037361	436528	119	Kallioniemi
Pintalöytö		L308	27.9.2013	14:05:39	7040153	436335	123	Eerola
Pintalöytö		L309	27.9.2013	14:50:20	7040245	436316	127	Eerola
Koekuoppa		L310	28.9.2013	17:38:19	7034767	429787	120	Juntinniemi 2
Koekuoppa		L311	28.9.2013	17:43:17	7034777	429775	120	Juntinniemi 2
Koekuoppa		L313	28.9.2013	18:19:26	7034778	429805	118	Juntinniemi 2
Koekuoppa		L314	28.9.2013	18:29:35	7034788	429790	118	Juntinniemi 2
Koekuoppa		L315	29.9.2013	12:53:31	7028953	428675	118	Virtala 3
Koekuoppa		L316	29.9.2013	13:20:56	7028976	428647	115	Virtala 3
Koekuoppa		L317	30.9.2013	10:50:24	7020589	452231	162	Kukkaspuro
Koekuoppa		L318	30.9.2013	11:00:32	7020617	452208	161	Kukkaspuronsuu
Koekuoppa		L319	30.9.2013	11:07:50	7020613	452204	160	Kukkaspuronsuu
Koekuoppa		L320	30.9.2013	13:19:31	7018139	453080	162	Rantakangas
Pintalöytö		L321	30.9.2013	16:30:56	7019914	451683	157	Kukasniemi
Koekuoppa		L322	1.10.2013	9:17:44	7029628	427785	123	Uuden-Piilolan alue
Koekuoppa		L323	1.10.2013	9:28:36	7029616	427748	122	Uusi-Piilola
Koekuoppa		L324	1.10.2013	9:35:50	7029618	427754	121	Uusi-Piilola
Koekuoppa	Kuoppa/hiilihauta	L325	1.10.2013	10:57:39	7029574	427613	120	Uuden-Piilolan alue
Koekuoppa		L326	1.10.2013	11:03:50	7029582	427617	121	Uuden-Piilolan alue