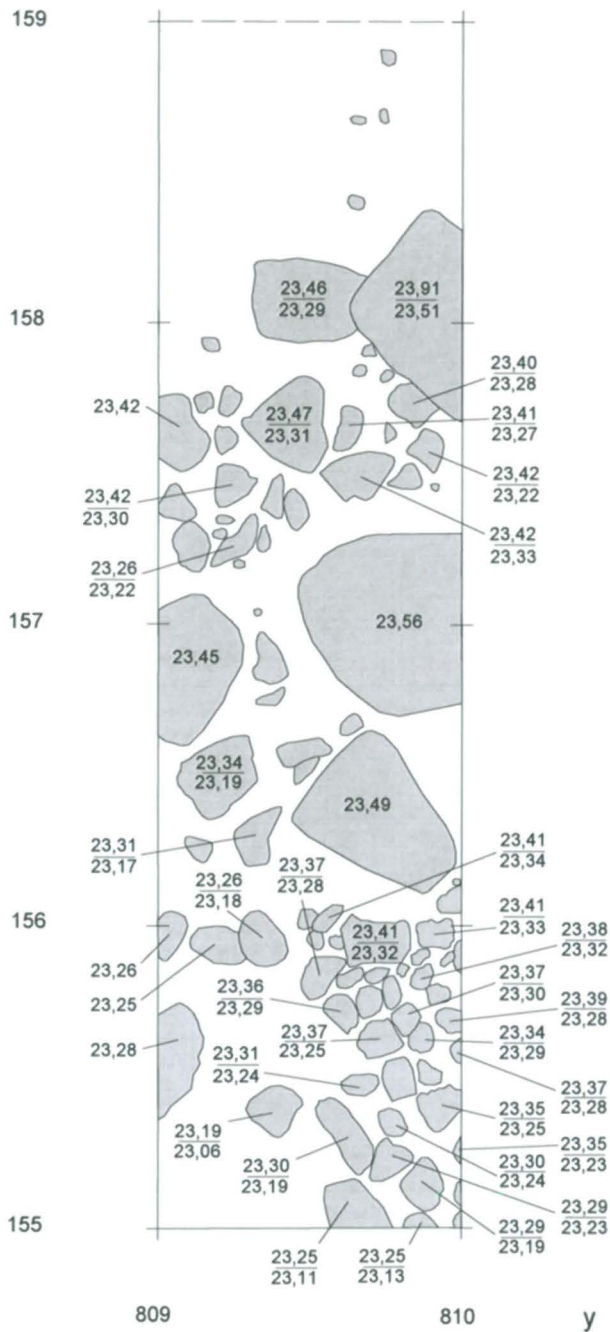


<span style="color: green;">●</span>	korkeuskiintopiste
<span style="color: red;">—</span>	vuoden 2010 kaivausalue
<span style="color: blue;">—</span>	vuoden 2011 kaivausalue
<span style="color: green;">—</span>	vuoden 2012 kaivausalue
- - -	metsätie
<span style="color: blue;">■</span>	tutkittu hauta 1/2011
<span style="color: red;">■</span>	tutkittu hauta 1/2010
<span style="background-color: lightgrey;">■</span>	kartoitettu mahdollinen hautapainanne
<span style="background-color: darkgrey;">■</span>	maan pinnalle erottuva kivi
<span style="background-color: grey;">■</span>	kaivausalueen kivi

Kaarina Ravattula Ristimäki 2012	
Ravattula Ristimäki	Kartta 1
Yleiskartta	
Korkeusluvut m mpy (ks. raportti)	
Korkeuskäyrät 5 cm välein	-
Kartalla x kasvaa pohjoiseen ja y itään	
J. Ruohonen / Turun yliopisto, Arkeologia	

X




Kivi



Ruskea sekoittunut hiekka

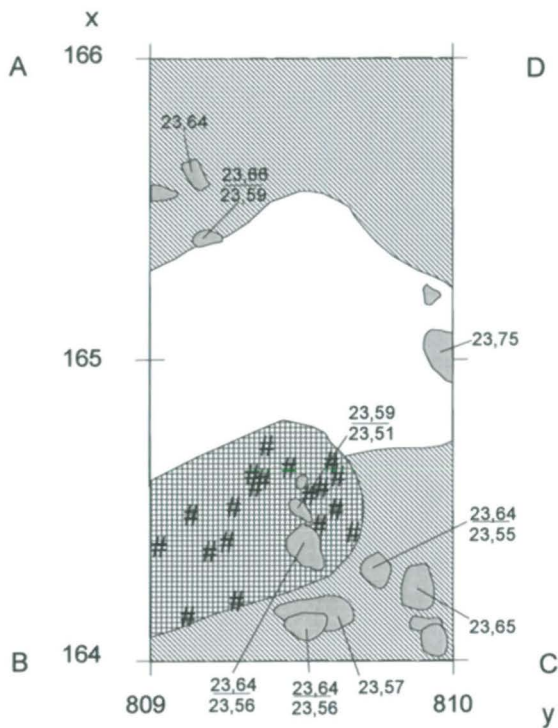
Kaarina Ravattula Ristimäki 2012	
Koeoja 5S	Kartta 2
Taso 1	
Korkeusluvut m mpy (N2000)	
Piirt. L. Kleinheyder, P. Savolainen	MK 1:25
Puht.piirt. J. Kinnunen	
J. Ruohonen / Turun yliopisto, Arkeologia	



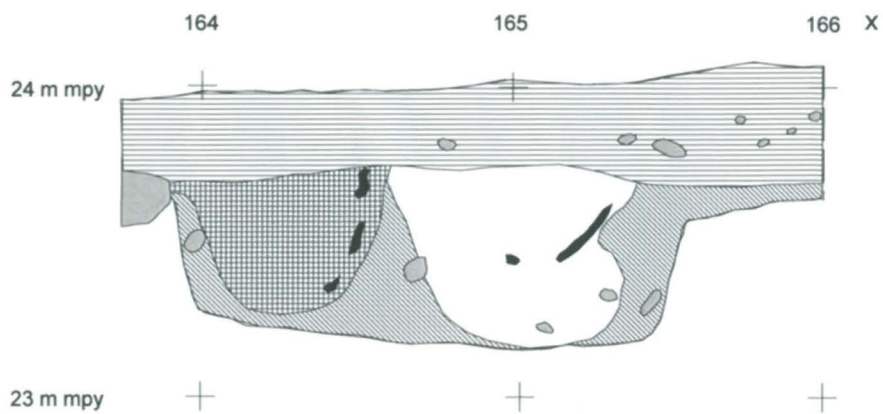
-  Kivi
-  Tummanruskea sekoittunut hiekka
-  Ruskea sekoittunut hiekka
-  Hiili

Kaarina Ravattula Ristimäki 2012	
Koeoja 5S	Kartta 3
Taso 2	
Korkeusluvut m mpy (N2000)	
Piirt. H-M. Raitio, A. Remsu	MK 1:50
Puht.piirt. J. Kinnunen	
J. Ruohonen / Turun yliopisto, Arkeologia	

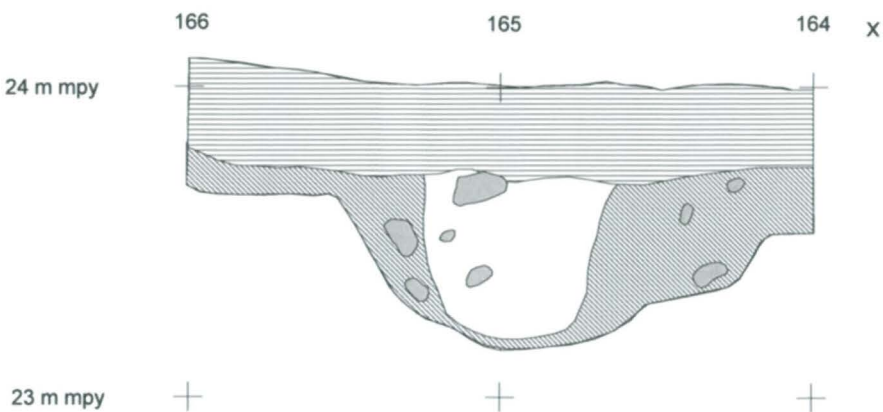
Taso 3








Länsiprofiili C-D



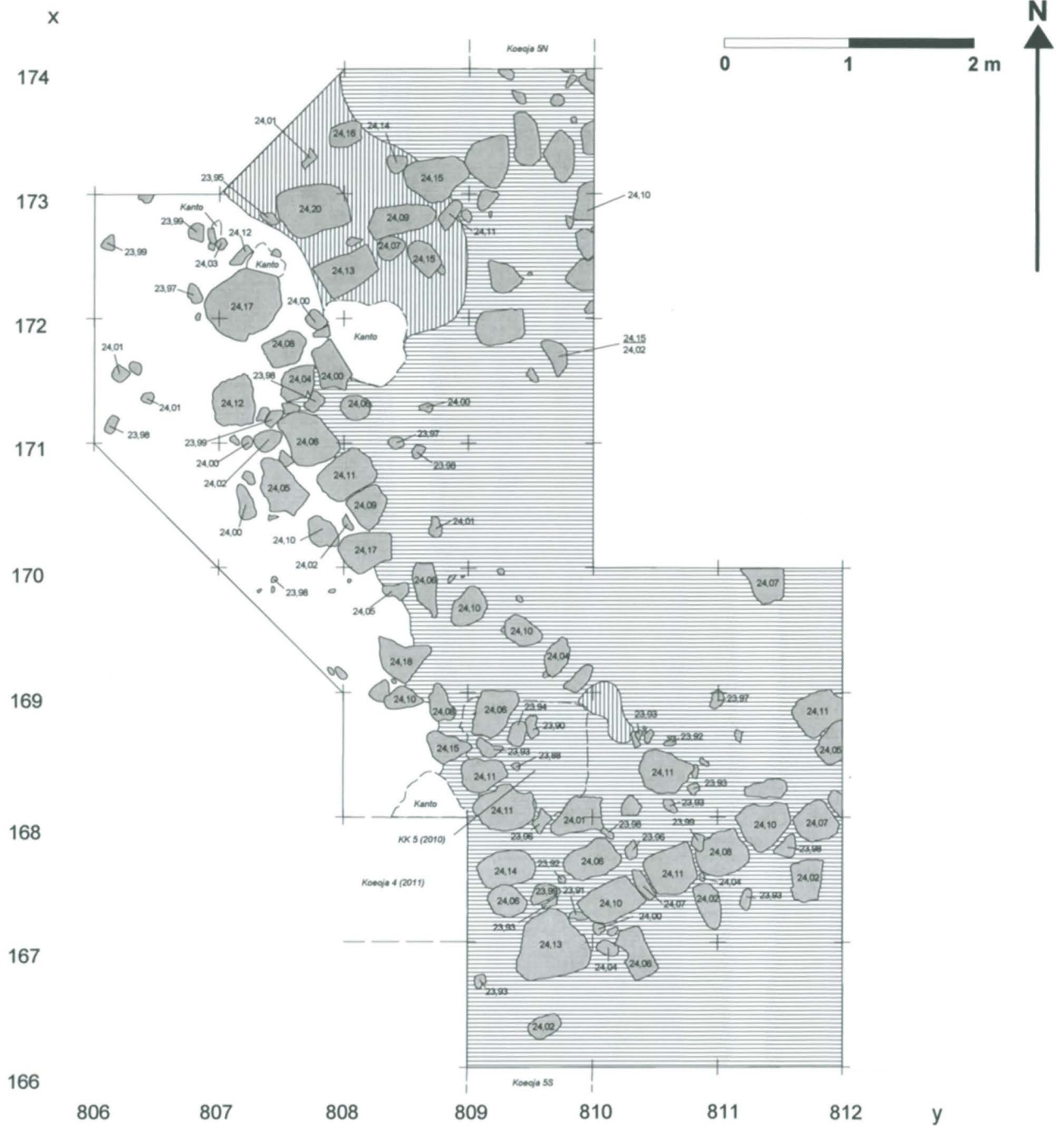
Itäprofiili A-B



-  Kivi
-  Ruskea sekoittunut hiekka
-  Hiili
-  Tumma humuksensekainen hiekka
-  Keltainen hiekka
-  Hiilensekainen tummanruskea hiekka



Kaarina Ravattula Ristimäki 2012	
Koeoja 5S, haudat 1-3/2012	Kartta 4
Taso 3 & profiilit	
Korkeusluvut m mpy (N2000)	
Piirt. J. Ruohonen, P. Savolainen	MK 1:25
Puht.piirt. J. Kinnunen	
J. Ruohonen / Turun yliopisto, Arkeologia	

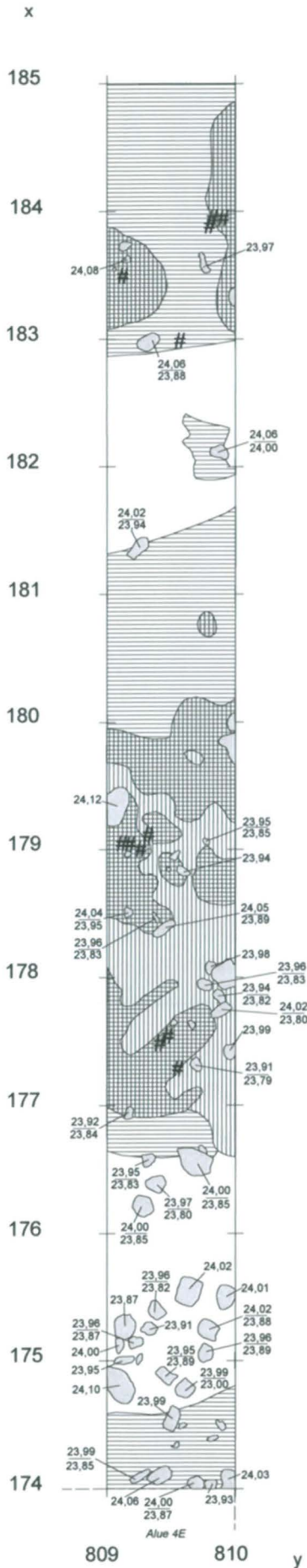


-  Kivi
-  Kanto
-  Vaaleanruskea sekoittunut hiekka
-  Tummanruskea sekoittunut hiekka
-  Ruskea sekoittunut hiekka

<b>Kaarina Ravattula Ristimäki 2012</b>	
<b>Alue 4E</b>	<b>Kartta 5</b>
<b>Taso 2</b>	
<b>Korkeusluvut m mpy (N2000)</b>	
Piirt. P. Savolainen, H-M. Raitio,	MK 1:50
S. Kainulainen, E. Savonen, R. Jaakkola S-V. Härmä, J. Kinnunen / Puht.piirt. J. Kinnunen	
J. Ruohonen / Turun yliopisto, Arkeologia	



0 1 2 m



-  Kivi
-  Hiili
-  Tummanruskea sekoittunut hiekka
-  Vaaleanruskea sekoittunut hiekka
-  Hyvin tummaksi värjäytynyt hiekka, osin hiilensekaista
-  Ruskea sekoittunut hiekka

Kaarina Ravattula Ristimäki 2012

Koeoja 5N

Kartta 7

Taso 2

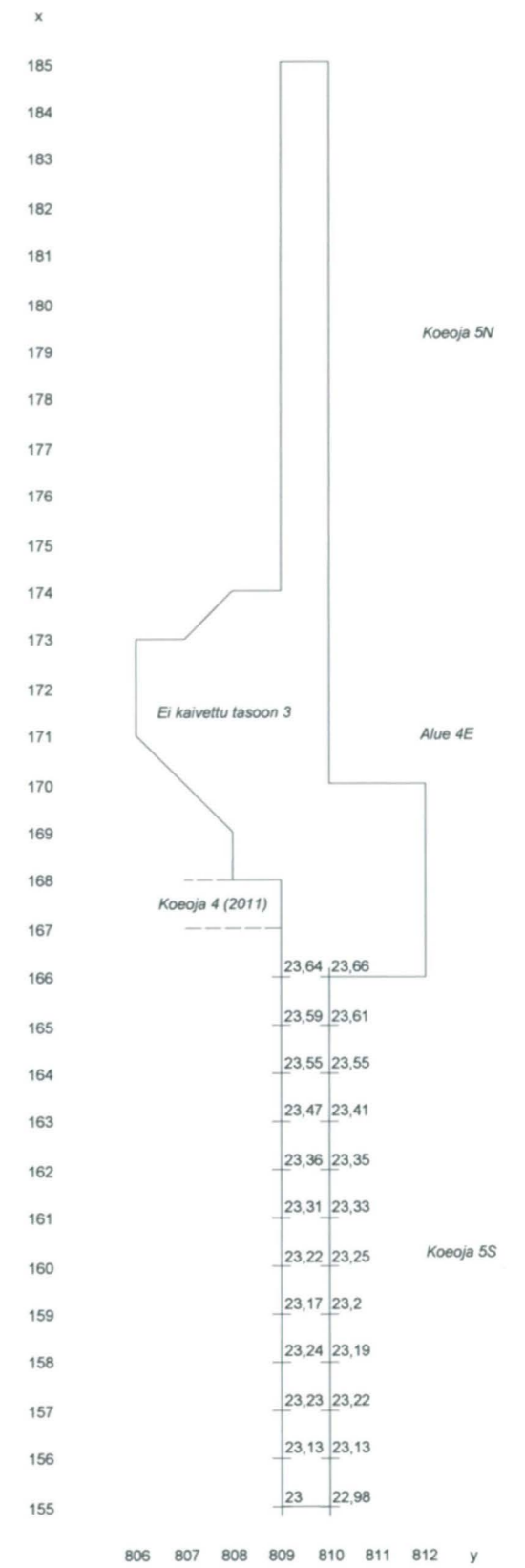
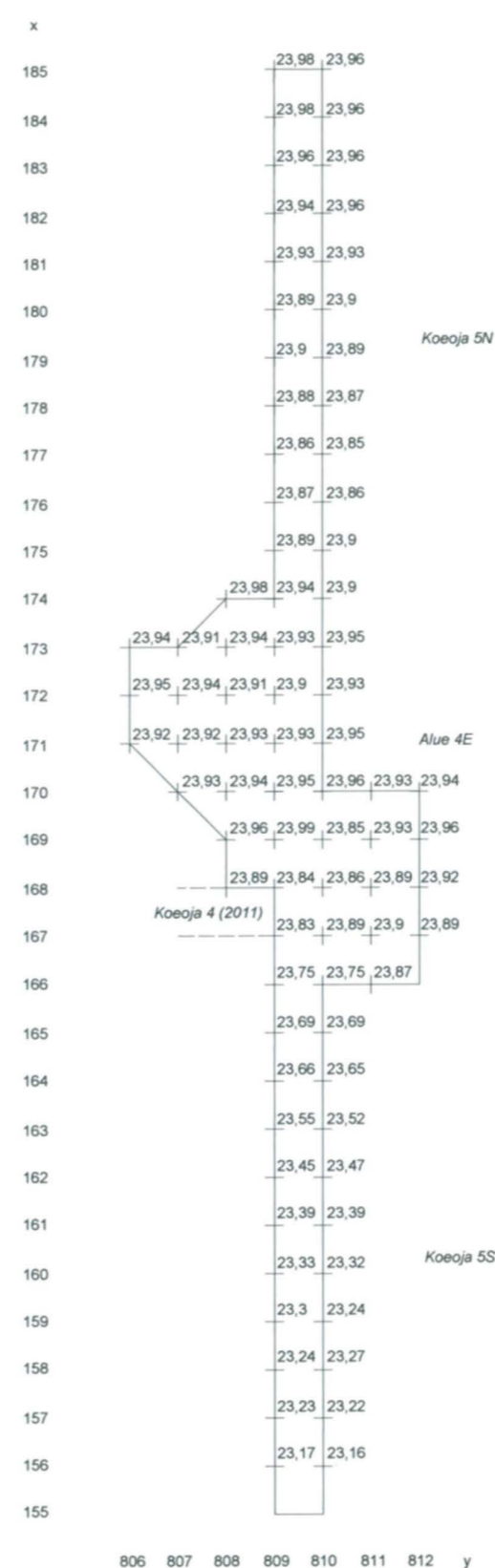
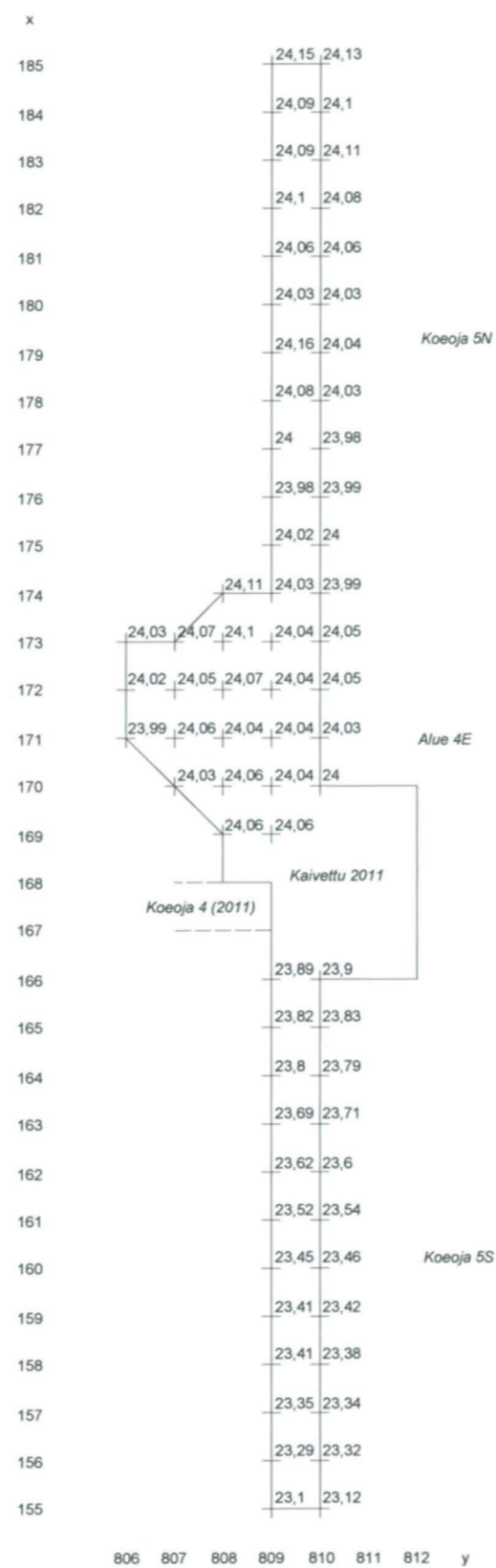
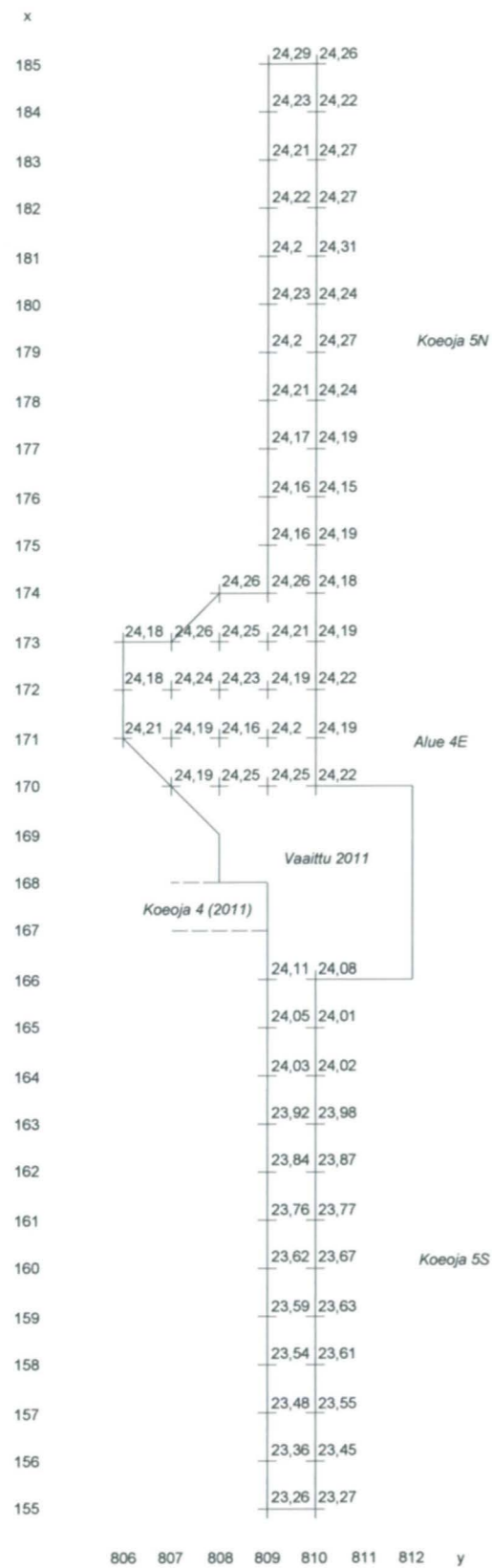
Korkeusluvut m mpy (N2000)

Piirt. P. Savolainen, H-M. Raitio

MK 1:50

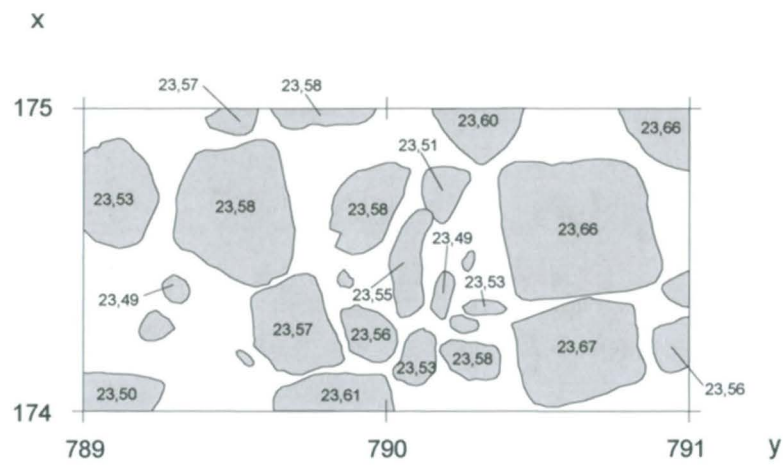
Puht.piirt. J. Kinnunen

J. Ruohonen / Turun yliopisto, Arkeologia



Kaarina Ravattula Ristimäki 2012	
Pinta- ja tasovaaitukset	Kartta 8
Tasot 1-3	
Korkeusluvut m mpy (N2000)	
Puht.piirt. J. Kinnunen	MK 1:150
J. Ruohonen / Turun yliopisto, Arkeologia	





Kaarina Ravattula Ristimäki 2012	
Koekuoppa 7	Kartta 9
Taso 1	
Korkeusluvut m mpy (N2000)	
Piirt. P. Savolainen	MK 1:25
Puht.piirt. J. Kinnunen	
J. Ruohonen / Turun yliopisto, Arkeologia	