






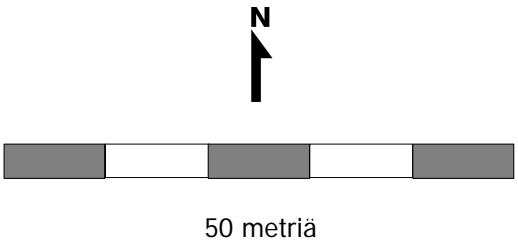
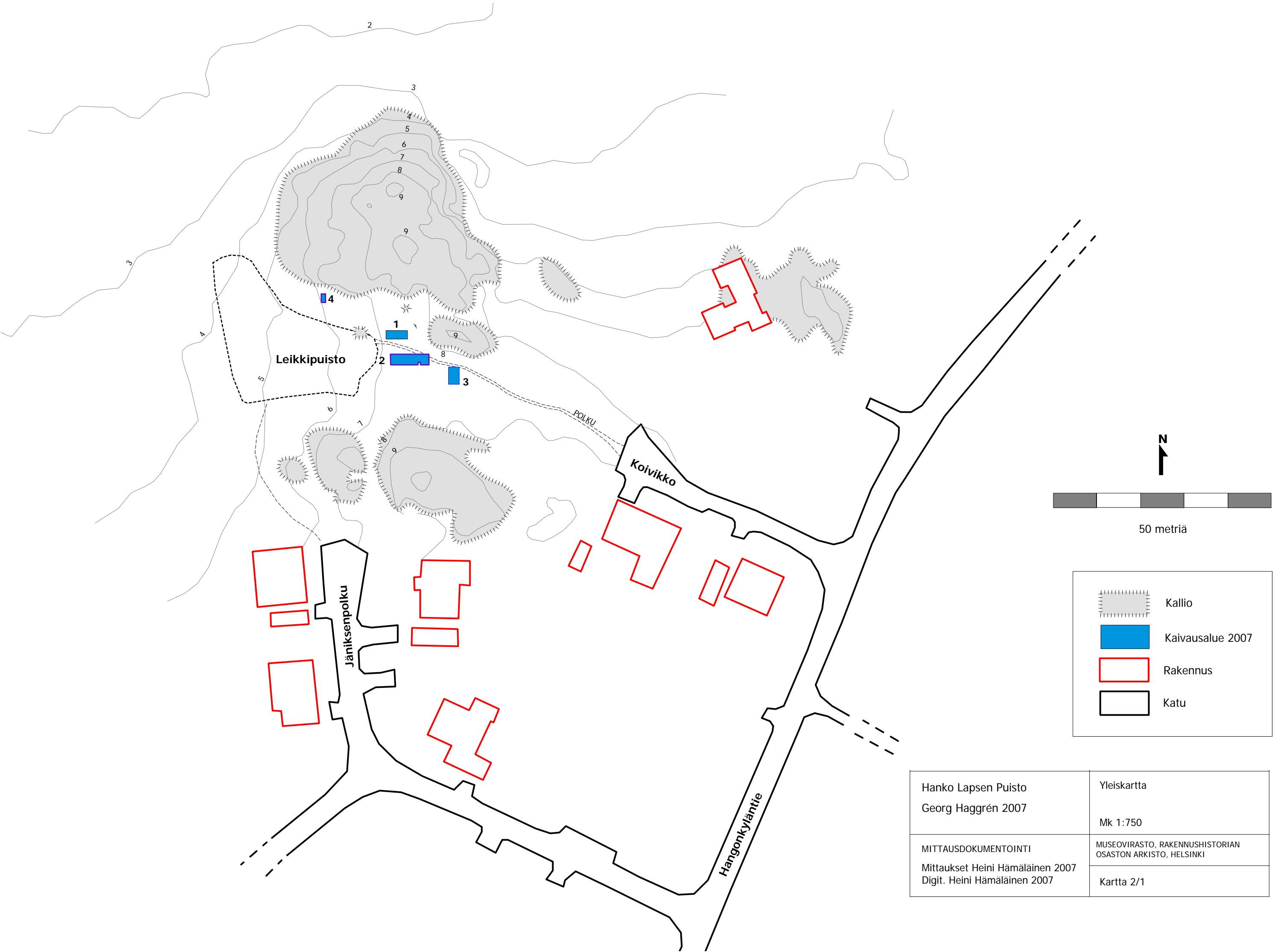


N

12,5 m

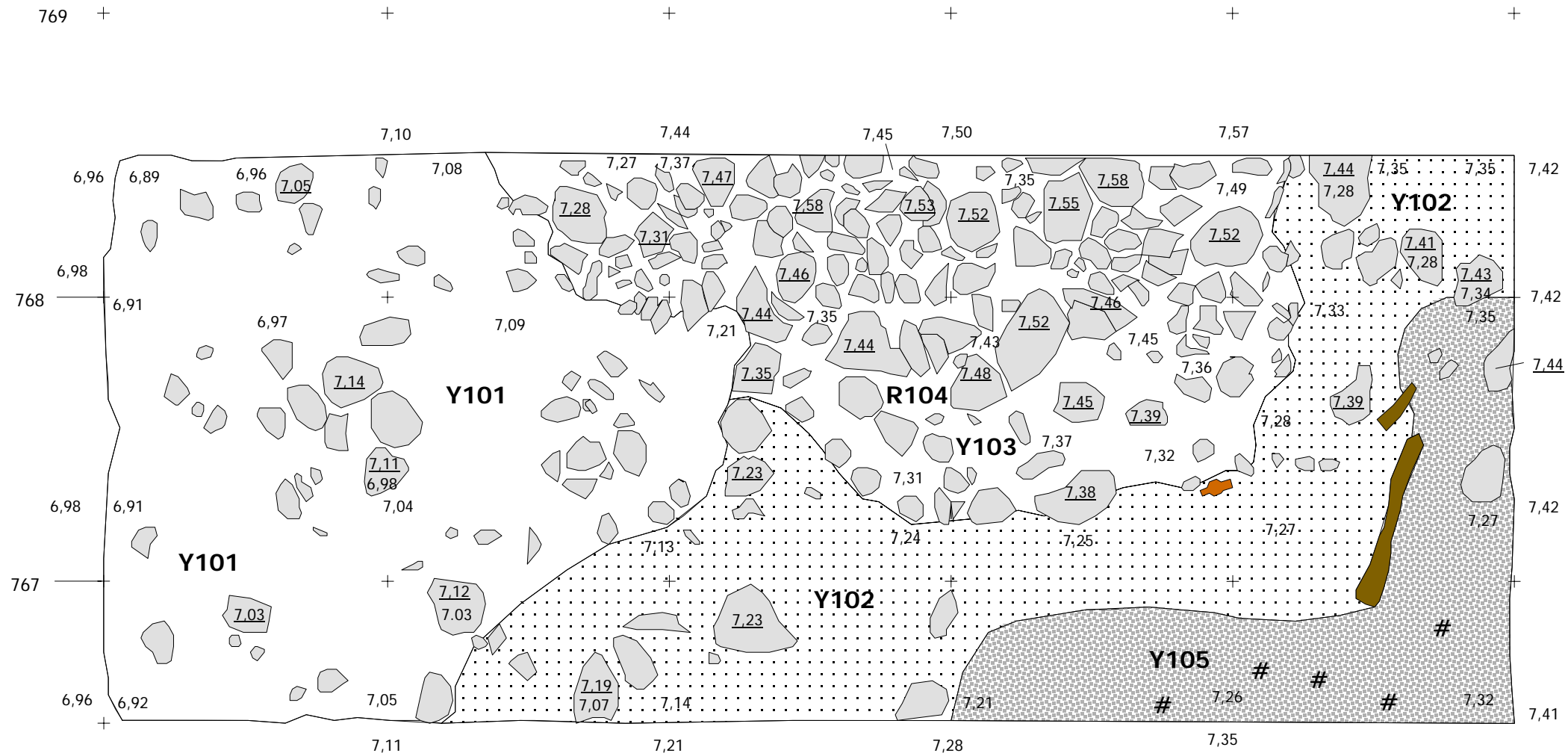
-  Kallio
-  Kaivausalue 2007
-  Koekuoppa 2006
-  Koekuoppa 2007
-  Kiintopiste/apukiintopiste
-  Koekuoppa raivausröykkiössä
-  Kivirakenne

Hanko Lapsen Puisto Georg Haggrén 2007	Yleiskartta Mk 1:250
MITTAUSDOKUMENTOINTI Mittaukset Heini Hämäläinen 2007 Digit. Heini Hämäläinen 2007	MUSEOVIRASTO, RAKENNUSHISTORIAN OSASTON ARKISTO, HELSINKI Kartta 1/1






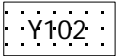
	Kallio
	Kaivausalue 2007
	Rakennus
	Katu

Hanko Lapsen Puisto Georg Haggrén 2007	Yleiskartta Mk 1:750
MITTAUSDOKUMENTOINTI Mittaukset Heini Hämäläinen 2007 Digit. Heini Hämäläinen 2007	MUSEOVIRASTO, RAKENNUSHISTORIAN OSASTON ARKISTO, HELSINKI Kartta 2/1

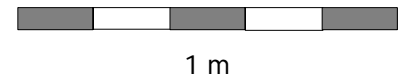


X=6636766 +
 Y=2440893
 KKJ, kaista 2.

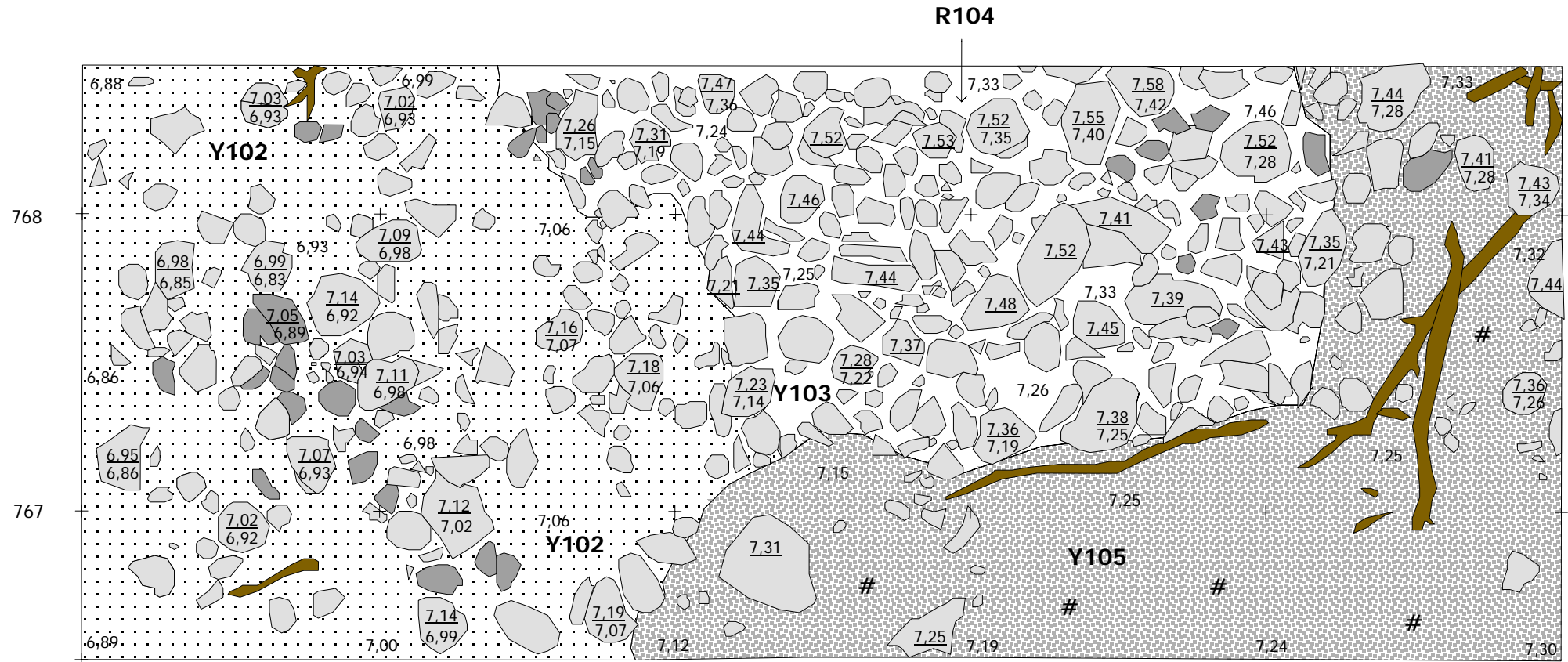
- # Hiiltä
-  Rautaesine
-  Kivi
-  Juuri

- Y101 Harmaa kivinen hiekka
-  Y102 Mustanharmaa multainen, kivinen hiekka
- Y103 Mustanharmaa kivinen hiekka
- R104 Uunirakenne
- Y105 Musta hiilen ja mullansekainen siltti

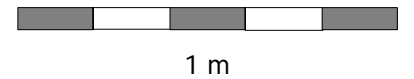
Hanko Lapsen Puisto Georg Haggrén 2007	Tasokartta, alue 1 Taso 1 Mk 1:20
MITTAUSDOKUMENTOINTI Piirt. Elina Terävä 8.6.07 Digit. Heini Hämäläinen 2007	MUSEOVIRASTO, RAKENNUSHISTORIAN OSASTON ARKISTO, HELSINKI Kartta 2






769 + + + + +



X=6636766 + + + + +
 Y=2440893 894 895 896 897 898
 KKJ, kaista 2.



#	Hiiltä	Y102	Mustanharmaa multainen, kivinen hiekka
	Kivi	Y103	Mustanharmaa kivinen hiekka
	Palanut kivi	R104	Uunirakenne
	Juuri	Y105	Musta hiilen ja mullansekainen siltti

Hanko Lapsen Puisto Georg Haggrén 2007	Tasokartta, alue 1 Taso 2 Mk 1:20
	MITTAUSDOKUMENTOINTI Piirt. Elina Terävä 14.6.07 Digit. Heini Hämäläinen 2007
MUSEOVIRASTO, RAKENNUSHISTORIAN OSASTON ARKISTO, HELSINKI	
Kartta 3	

769 +

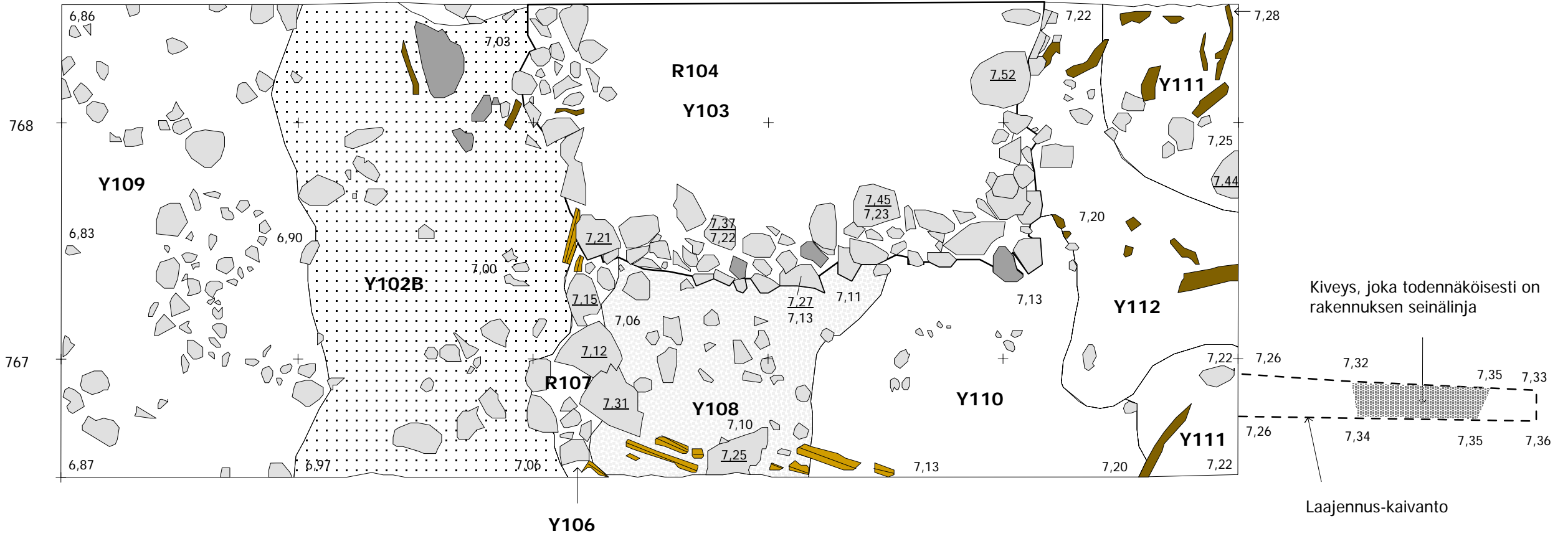
+ +

+ +

+ +

+ +

+ +



X=6636766 +

+ +

+ +

+ +

+ +

+ +

Y=2440893

894

895

896


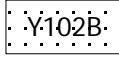
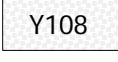

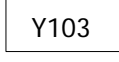
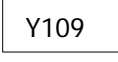

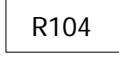
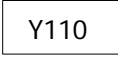

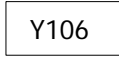
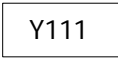

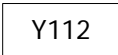
897

898

KKJ, kaista 2.

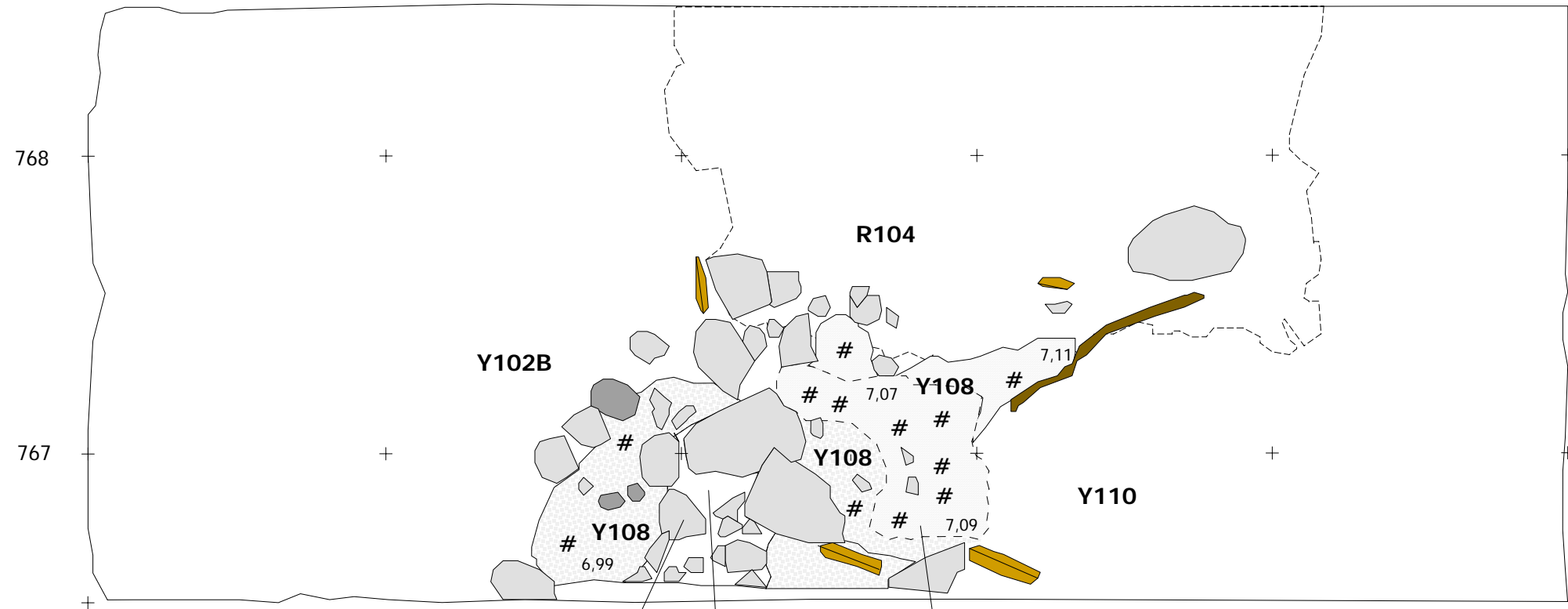


1 m

	Kivi		Y102B: Mustanharmaa kivensekainen hiekka		Y108 Ruskeanharmaa multainen hiekka
	Palanut kivi		Y103 Mustanharmaa kivinen hiekka		Y109 Harmaa sorainen hiekka
	Juuria		R104 Uunirakenne		Y110 Tummanharmaa multainen maannos
	Puuta		Y106 Harmaa mullansekainen hiekka		Y111 Ruskeanharmaa multainen maannos
			R107 Kivirakenne		Y112 Harmaa mullan ja hiekkansekainen maannos

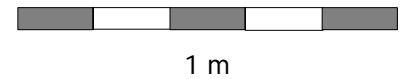
Hanko Lapsen Puisto Georg Haggrén 2007	Tasokartta, alue 1 Taso 3A Mk 1:20
MITTAUSDOKUMENTOINTI Piirt. Elina Terävä 21.6.07 Digit. Heini Hämäläinen 2007	MUSEOVIRASTO, RAKENNUSHISTORIAN OSASTON ARKISTO, HELSINKI Kartta 4

769 + + + + + +



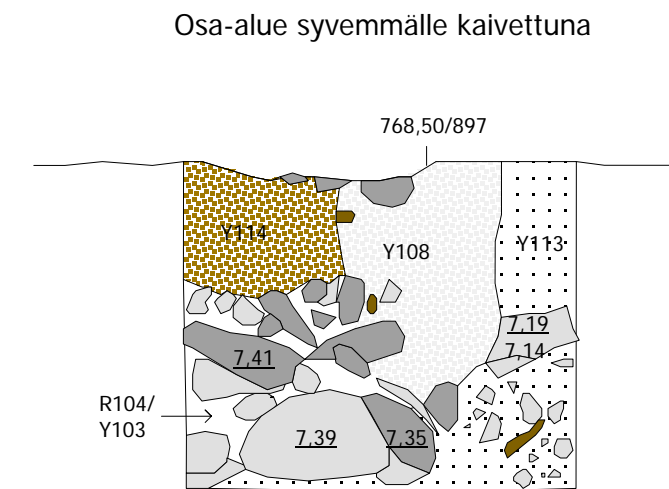
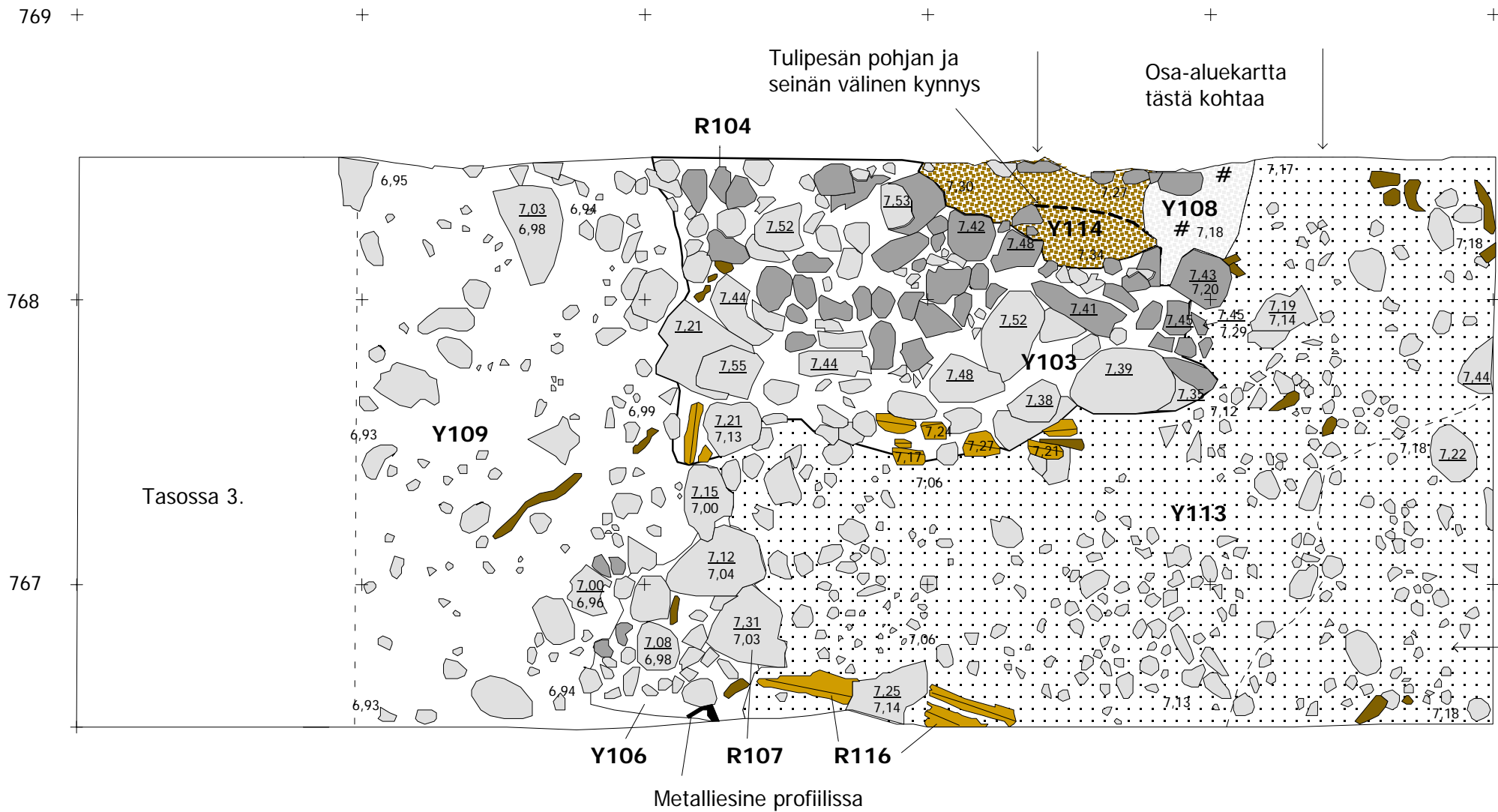
R107 Y106 Isoja hiilenkappaleita sisältävä Y108

X=6636766 + + + + + +
 Y=2440893 + 894 895 896 897 898
 KKJ, kaista 2.



- # Hiiltä
- Kivi
- Palanut kivi
- Juuri
- Puuta
- Y102B Mustanharmaa kivensekainen hiekka
- R104 Uunirakenne
- Y106 Harmaa mullansekainen hiekka
- R107 Kivirakenne
- Y108 Ruskeanharmaa multainen hiekka
- Y110 Tummanharmaa multainen maannos

Hanko Lapsen Puisto Georg Haggrén 2007	Tasokartta, alue 1 Taso 3B Mk 1:20
MITTAUSDOKUMENTOINTI Piirt. Elina Terävä 26.6.07 Digit. Heini Hämäläinen 2007	MUSEOVIRASTO, RAKENNUSHISTORIAN OSASTON ARKISTO, HELSINKI
	Kartta 5

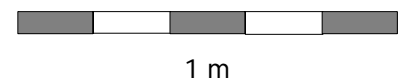


Vähemmän nokinen

X=6636766 +
 Y=2440893
 KKJ, kaista 2.

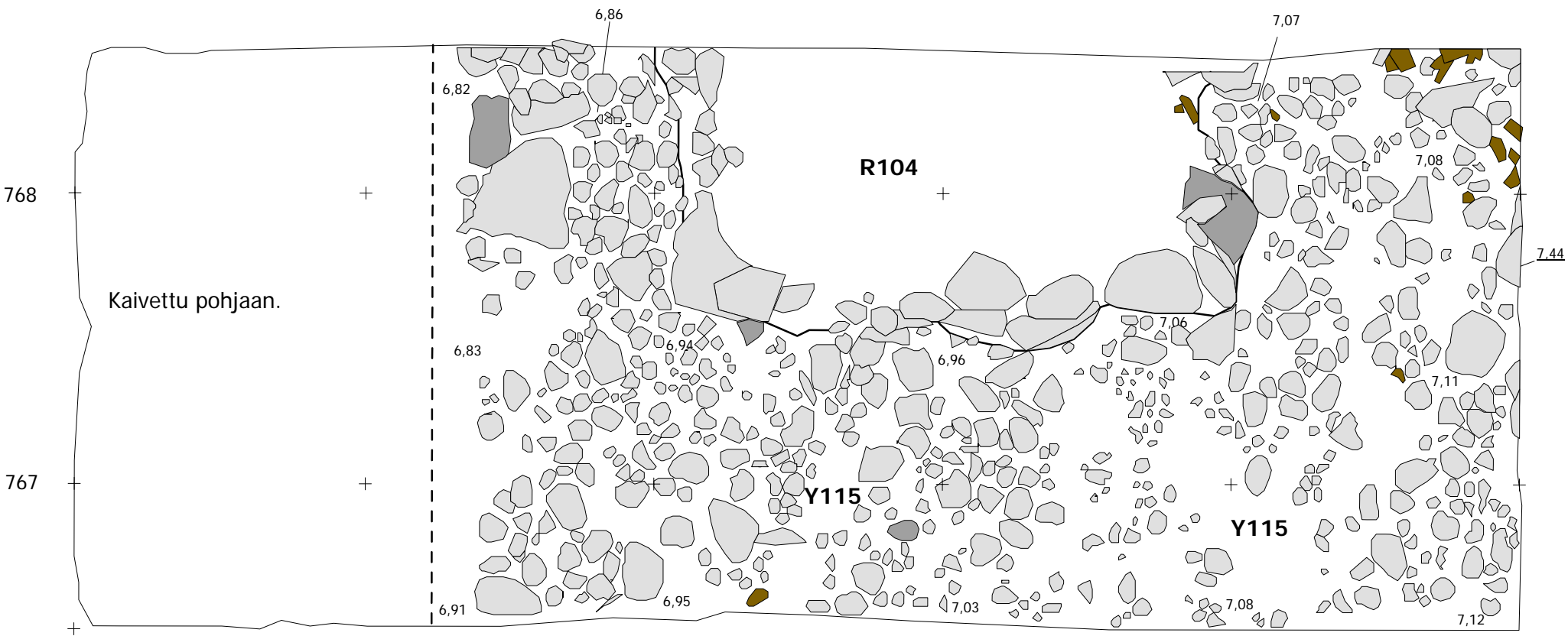
894 895 896 897 898

- | | | | | |
|---|--------------|---|------|-------------------------------------|
|  | Kivi |  | Y106 | Harmaa mullansekainen hiekka |
|  | Palanut kivi |  | R107 | Kivirakenne |
|  | Juuri |  | Y108 | Ruskeanharmaa multainen hiekka |
|  | Puuta |  | Y109 | Harmaa sorainen hiekka |
|  | Y103 |  | Y113 | Sorainen, nokinen hiekka |
|  | R104 |  | Y114 | Palanut kivinen, hiekkainen maannos |
| | |  | R116 | Puurakenne alueen etelälaidalla |



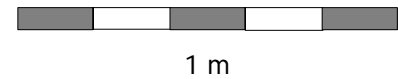
Hanko Lapsen Puisto Georg Haggrén 2007	Tasokartta, alue 1 Taso 4 Mk 1:20
MITTAUSDOKUMENTOINTI Piirt. Elina Terävä 27.6.07 Digit. Heini Hämäläinen 2007	MUSEOVIRASTO, RAKENNUSHISTORIAN OSASTON ARKISTO, HELSINKI Kartta 6

769 + + + + +



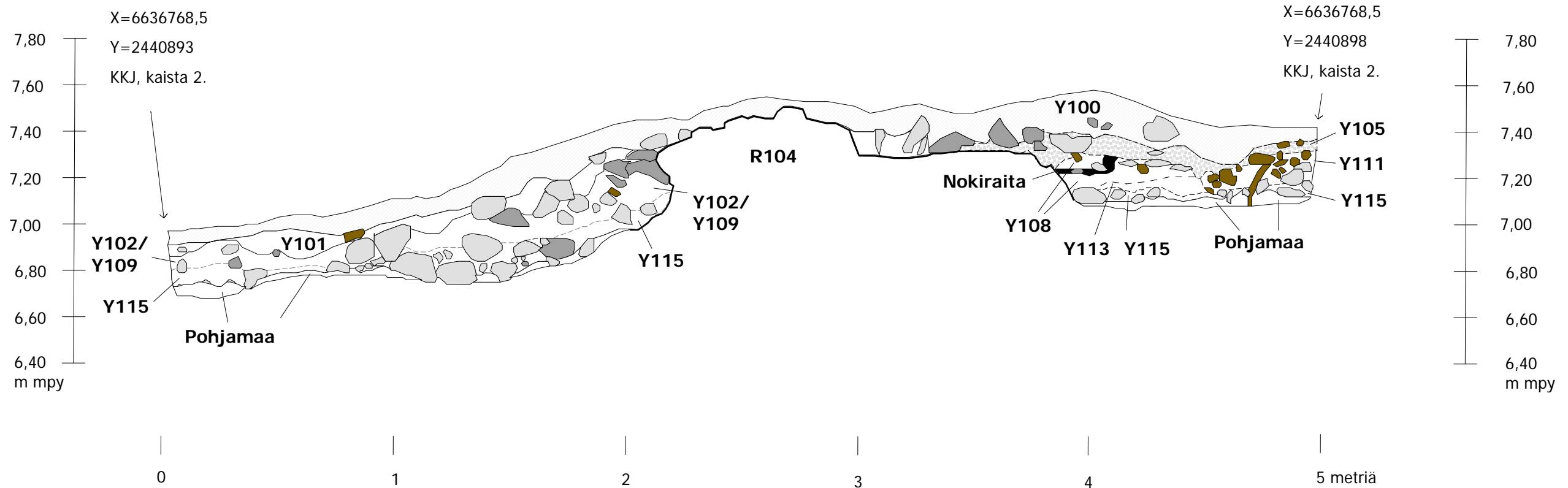
X=6636766 +
 Y=2440893
 KKJ, kaista 2.

+ + + + +
 894 895 896 897 898



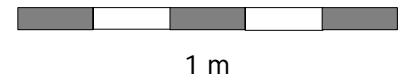
- Kivi
- Palanut kivi
- Juuri
- R104 Uunirakenne
- Y115 Kivinen hiekkamaa


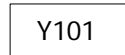
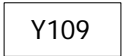

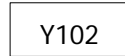
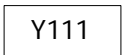

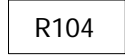
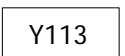


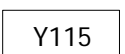
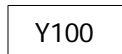
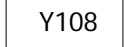
Hanko Lapsen Puisto Georg Haggrén 2007	Tasokartta, alue 1 Taso 5 Mk 1:20
	MUSEOVIRASTO, RAKENNUSHISTORIAN OSASTON ARKISTO, HELSINKI
MITTAUSDOKUMENTOINTI Piirt. Elina Terävä 2.7.07 Digit. Heini Hämäläinen 2007	Kartta 7



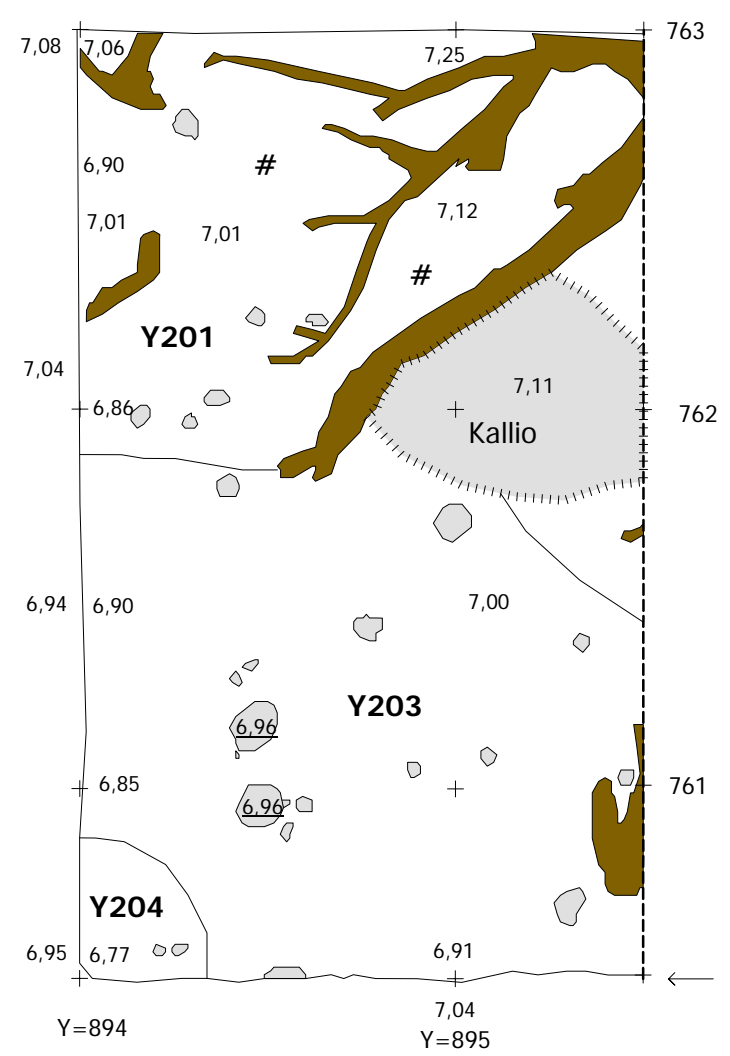
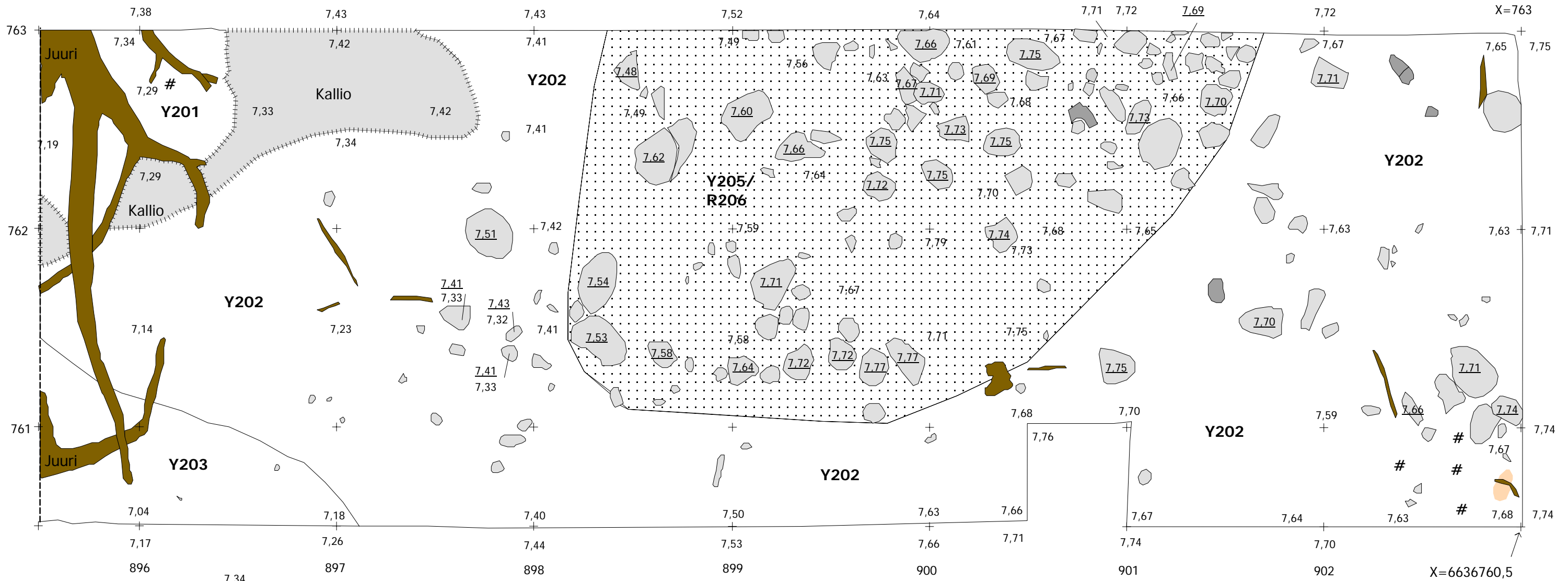
Profiilin länsiosassa yksiköiden Y102 ja Y109 rajaa vaikea erottaa.

Profiilin itäosassa yksiköiden Y102, Y105, Y111 sekä Y113 rajaa vaikea erottaa juurakon takia.



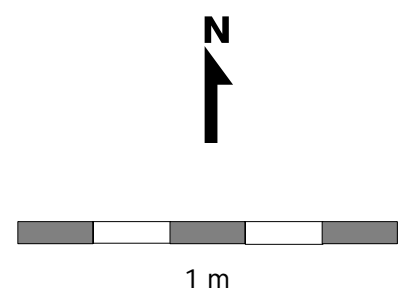
	Hiiltä		Y101	Harmaa kivinen hiekka		Y109	Harmaa sorainen hiekka
	Kivi		Y102	Mustanharmaa multainen, kivinen hiekka		Y111	Ruskeanharmaa multainen maannos
	Palanut kivi		R104	Uunirakenne		Y113	Sorainen, nokinen hiekka
	Juuri		Y105	Musta hiilen ja mullansekainen siltti		Y115	Kivinen hiekkamaa
	Y100		Y108	Ruskeankirjava multainen hiekka			

Hanko Lapsen Puisto Georg Haggrén 2007	Profiilikartta, alue 1 Pohjoisprofiili Mk 1:20
MITTAUSDOKUMENTOINTI Piirt. Elina Terävä 4.7.07 Digit. Heini Hämäläinen 2007	MUSEOVIRASTO, RAKENNUSHISTORIAN OSASTON ARKISTO, HELSINKI Kartta 8

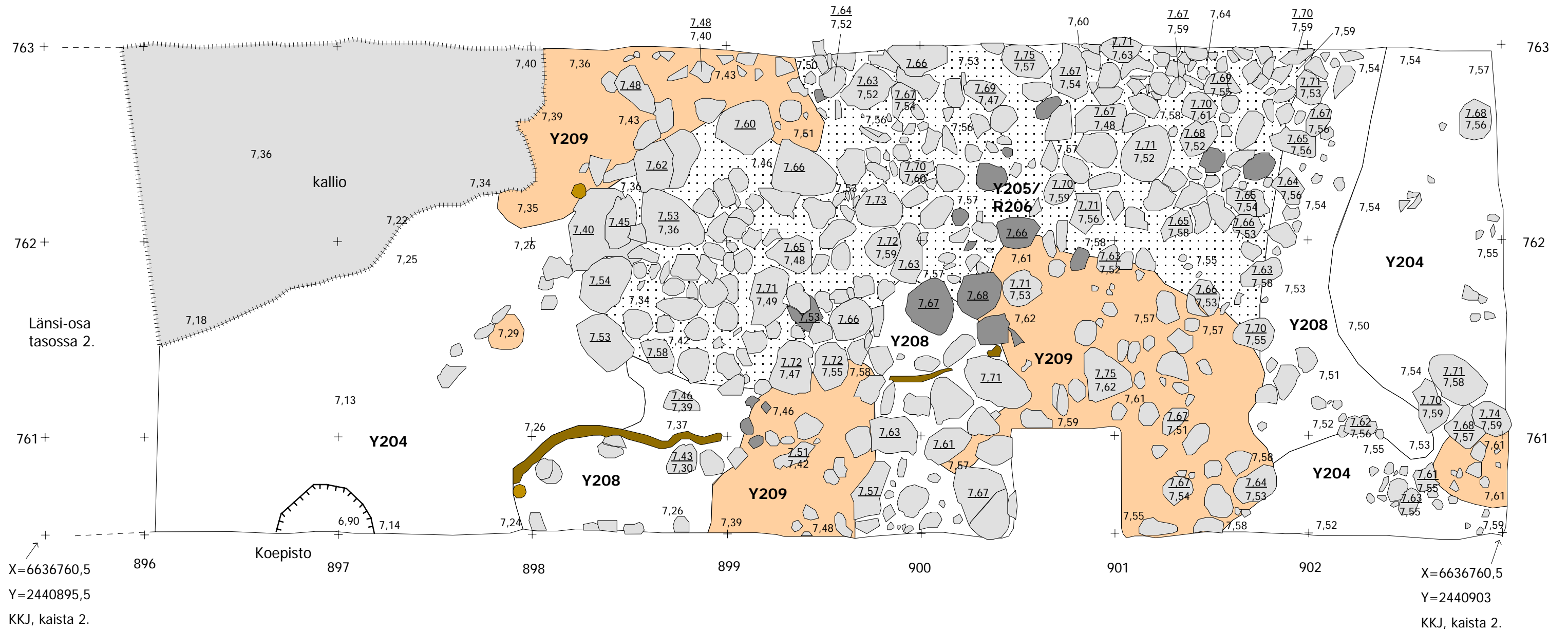


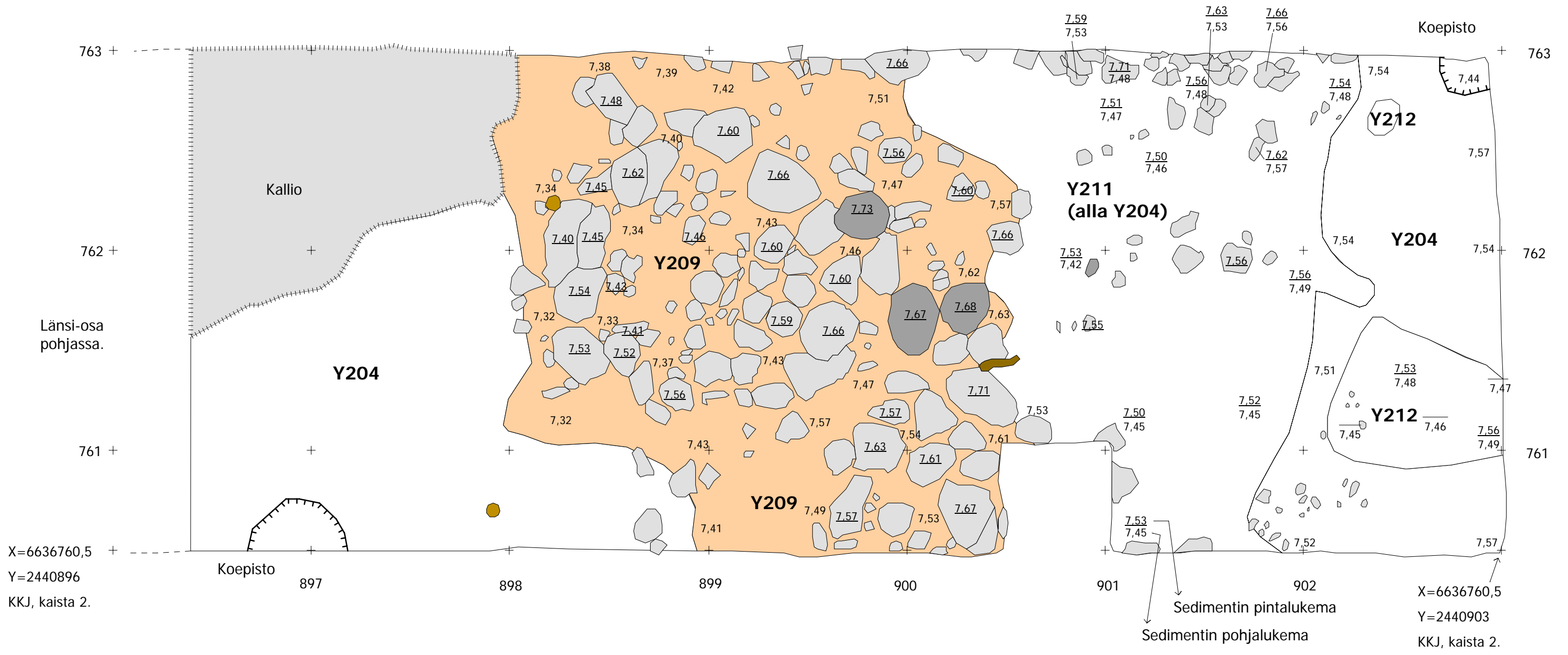
X=6636760,5
Y=2440895,5
KKJ, kaista 2.

- # Hiiltä
- Palanut savi
- Kivi/kallio
- Palanut kivi
- Juuri
- Y201 Hiilen ja mullansekainen hiekka
- Y202 Mullan ja hiilensekainen siltti
- Y203 Hiekka
- Y204 Karkea hiekkainen sora
- Y205 Hiilen ja mullansekainen savinen siltti
- R206 Kivirakenne



Hanko Lapsen Puisto Georg Haggrén 2007	Tasokartta, alue 2 Taso 1 Mk 1:20
MITTAUSDOKUMENTOINTI Piirt. Heini Hämäläinen 19.6.07 Digit. Heini Hämäläinen 2007	MUSEOVIRASTO, RAKENNUSHISTORIAN OSASTON ARKISTO, HELSINKI Kartta 9



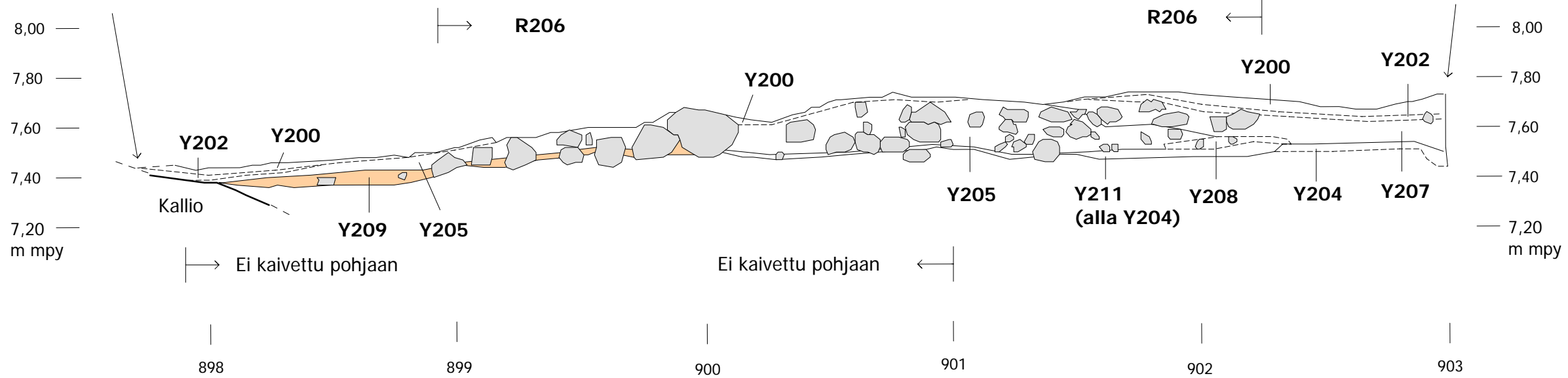


- Pystypaalu
- Kivi/kallio
- Palanut kivi
- Juuri
- Y204 Karkea hiekkainen pohjasora
- R206 Kivirakenne
- Y209 Palanutta ja palamatonta savea
- Y211 Kivinen, nokinen hiekka
- Y212 Pohjasora

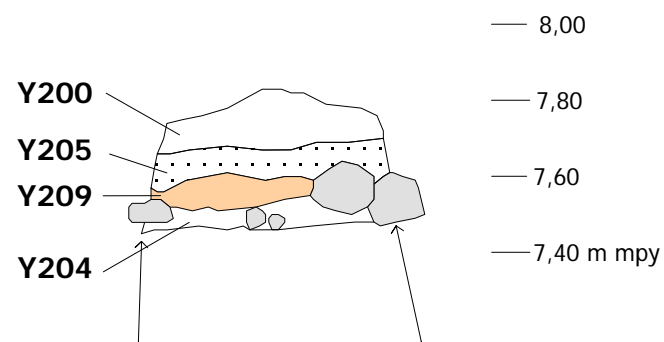
Hanko Lapsen Puisto Georg Haggrén 2007	Tasokartta, alue 2 Taso 4 Mk 1:20
MITTAUSDOKUMENTOINTI Piirt. Heini Hämäläinen 3.7.07 Digit. Heini Hämäläinen 2007	MUSEOVIRASTO, RAKENNUSHISTORIAN OSASTON ARKISTO, HELSINKI Kartta 12

X=6636763
Y=2440897,6
KKJ, kaista 2.

X=6636763
Y=2440903
KKJ, kaista 2.



Eteläprofiilia väliä Y=2440900,50-901

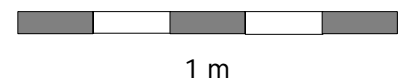


X=6636761
Y=2440901
KKJ, kaista 2.

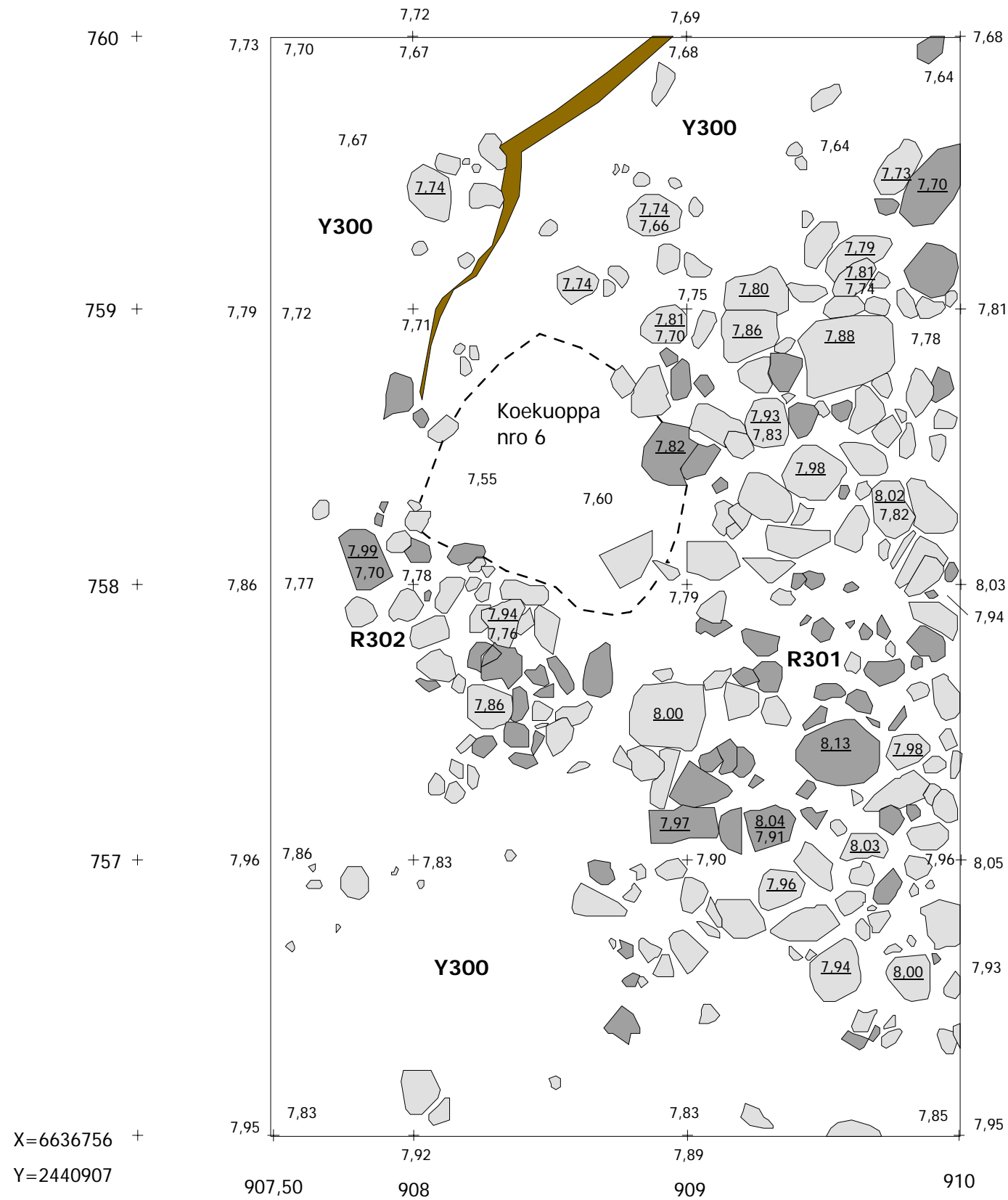
X=6636761
Y=2440900,50
KKJ, kaista 2.

Sedimenttien rajat ovat katkoviivalla,
koska niitä oli vaikea erottaa profiilissa.


- Kivi
- Y200 Pintamaa
- Y202 Mullan ja hiilensekainen siltti
- Y204 Karkea hiekkainen sora
- Y205 Hiilen ja mullansekainen savinen siltti
- R206 Kivirakenne
- Y207 Mullansekainen hiekka - vähän hiiltä ja palanutta savea
- Y208 Hiilen, saven ja hiekansekainen siltti
- Y209 Palanutta ja palamatonta savea
- Y211 Kivinen, nokinen hiekka

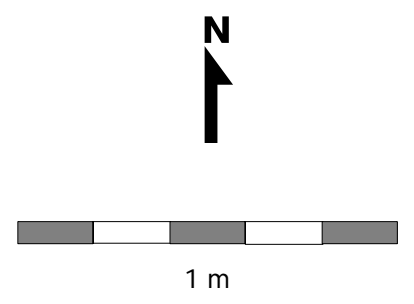


Hanko Lapsen Puisto Georg Haggrén 2007	Profiilikartta, alue 2 Pohjoisprofiili, katkelma eteläprofiilia Mk 1:20
MITTAUSDOKUMENTOINTI Piirt. Heini Hämäläinen 4.7.07 Digit. Heini Hämäläinen 2007	MUSEOVIRASTO, RAKENNUSHISTORIAN OSASTON ARKISTO, HELSINKI
	Kartta 13

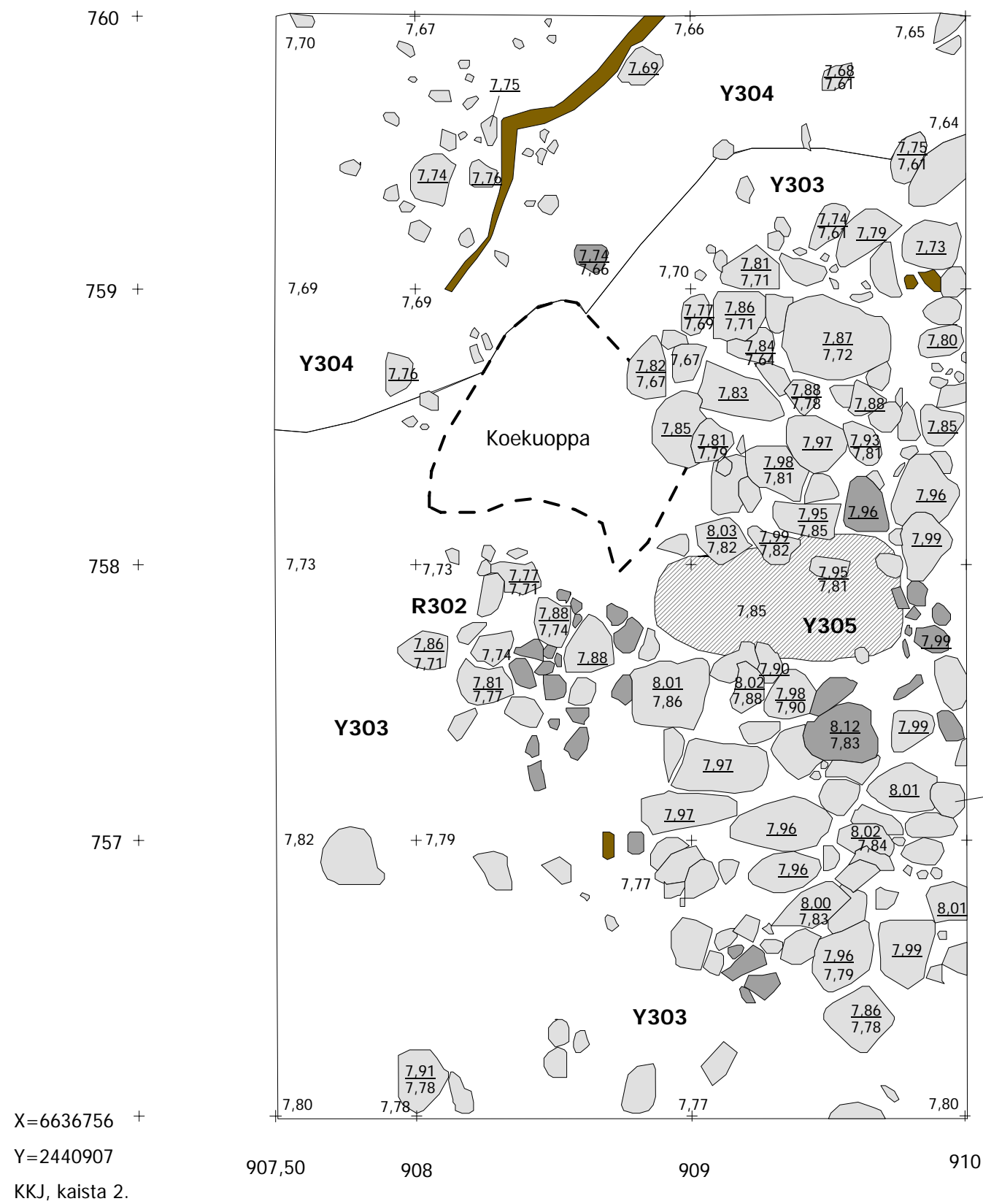


X=6636756 +
 Y=2440907
 KKJ, kaista 2.

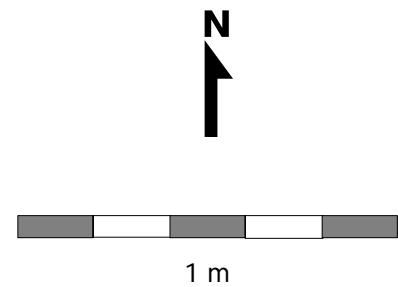
-  Kivi
-  Palanut kivi
-  Juuri
-  Y300 Pintamaa
-  R301 Kivirakenne
-  R302 Kivirakenne



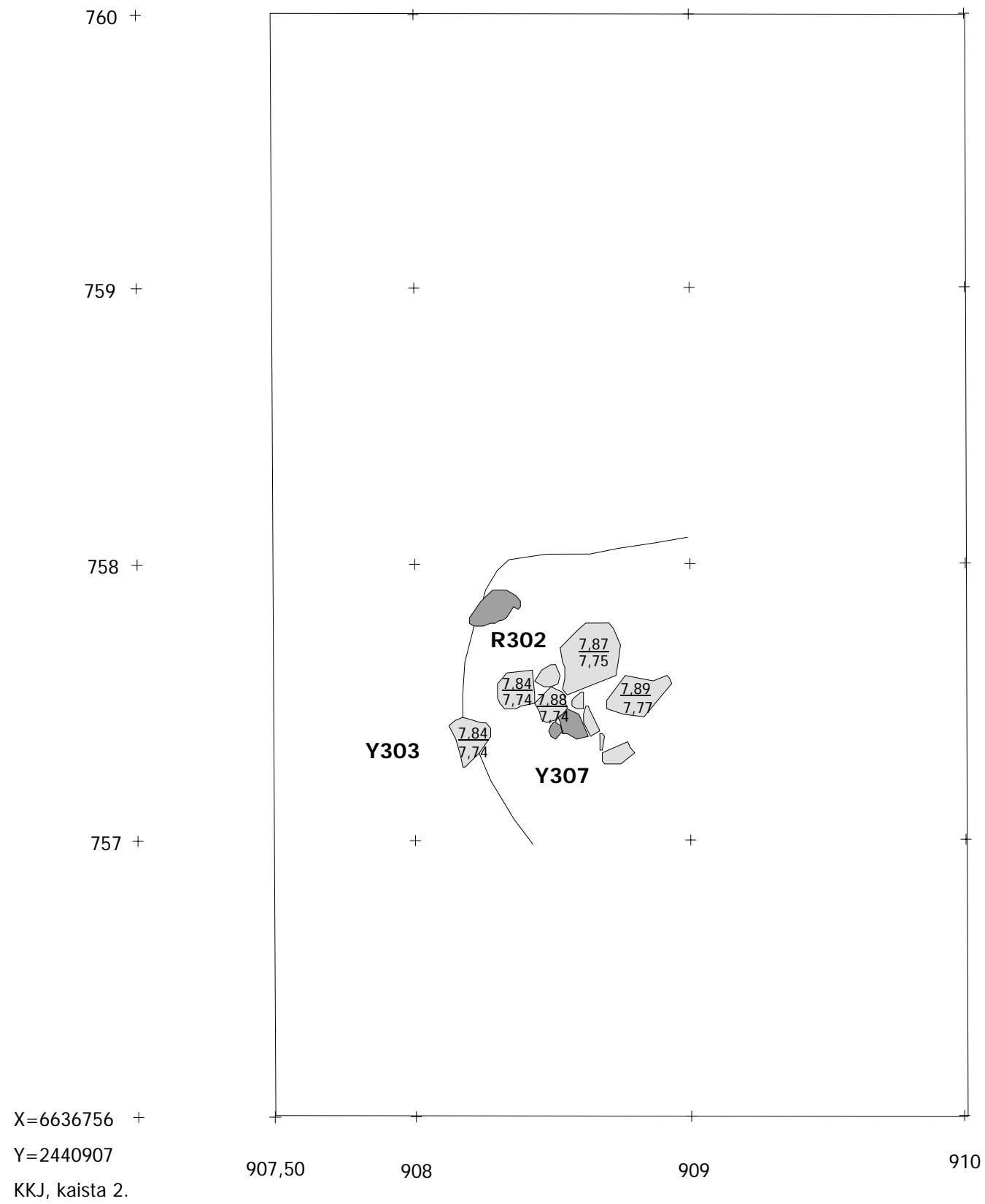
Hanko Lapsen Puisto Georg Haggrén 2007	Tasokartta, alue 3 Taso 1 Mk 1:20
MITTAUSDOKUMENTOINTI Piirt. Tarja Knuutinen 19.6.07 Digit. Heini Hämäläinen 2007	MUSEOVIRASTO, RAKENNUSHISTORIAN OSASTON ARKISTO, HELSINKI Kartta 14

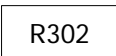
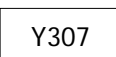


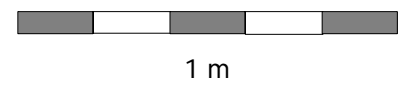
- Kivi
- Palanut kivi
- Juuri
- R301 Kivirakenne
- R302 Kivirakenne
- Y303 Hiilinen hiekkamaa
- Y304 Tummanruskea tiivis hiekka
- Y305 Tulipesän nokinen maannos



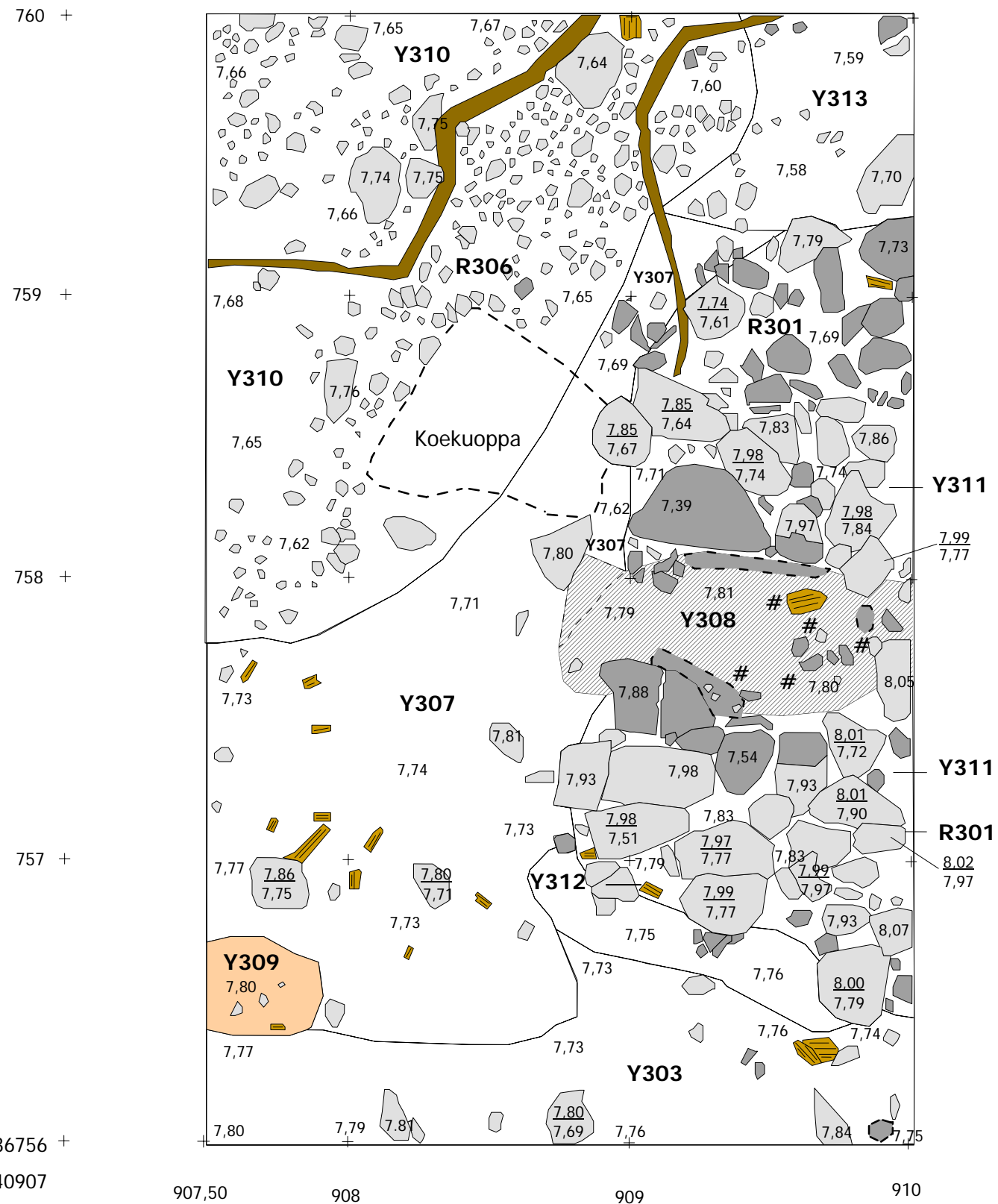
Hanko Lapsen Puisto Georg Haggrén 2007	Tasokartta, alue 3 Taso 2 Mk 1:20
MITTAUSDOKUMENTOINTI Piirt. Tarja Knuutinen 23.6.07 Digit. Heini Hämäläinen 2007	MUSEOVIRASTO, RAKENNUSHISTORIAN OSASTON ARKISTO, HELSINKI Kartta 15



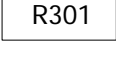
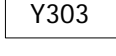






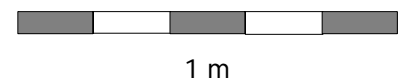
-  Kivi
-  Palanut kivi
-  R302 Kivirakenne
-  Y303 Hiilinen hiekkamaa
-  Y307 Tiivis hiilensekainen hiekkamaa



Hanko Lapsen Puisto Georg Haggrén 2007	Tasokartta, alue 3 Taso 3A Mk 1:20
MITTAUSDOKUMENTOINTI Piirt. Tarja Knuutinen 27.6.07 Digit. Heini Hämäläinen 2007	MUSEOVIRASTO, RAKENNUSHISTORIAN OSASTON ARKISTO, HELSINKI Kartta 16

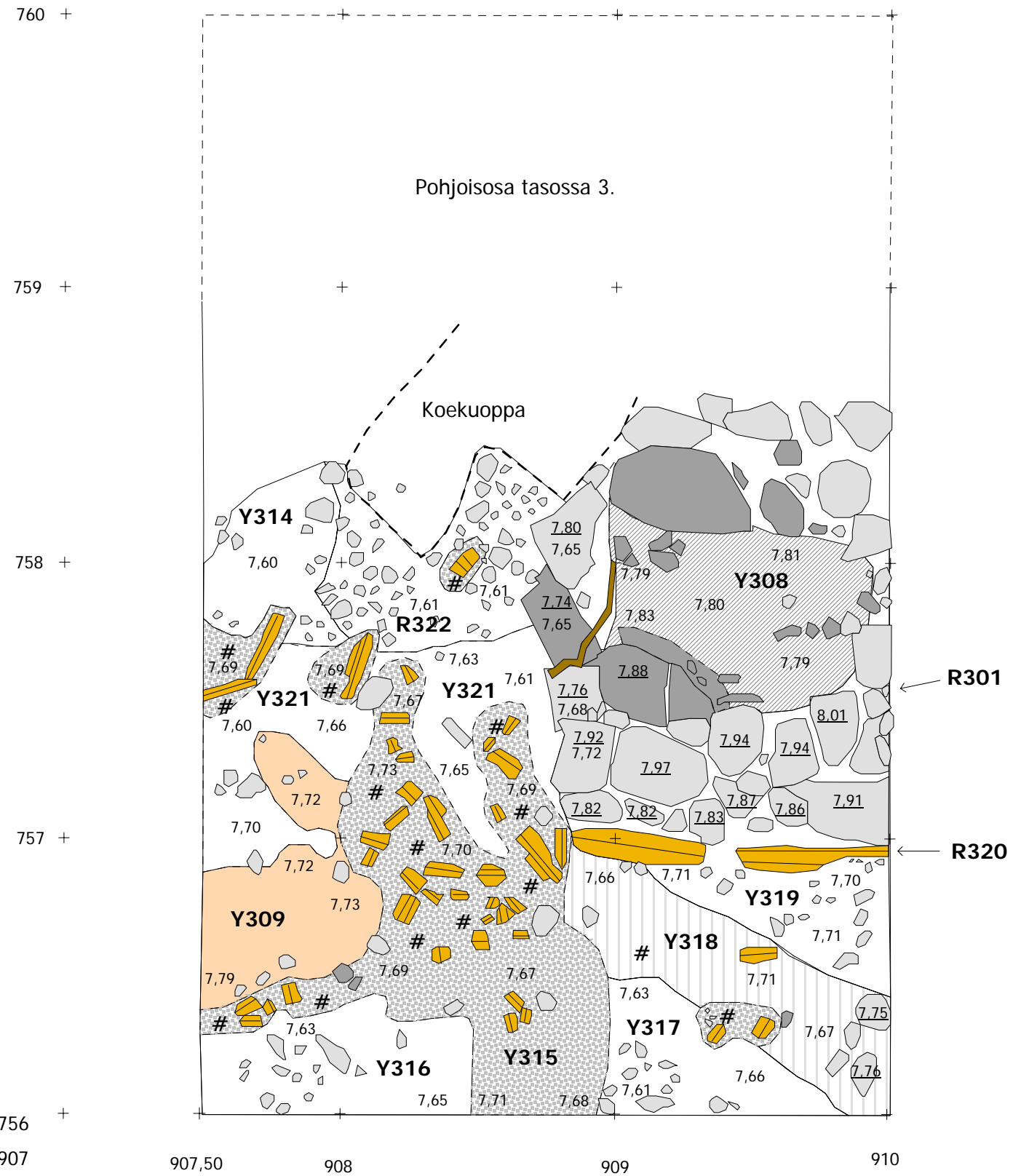


-  Kivi
-  Palanut kivi
-  Soraksi palanut kivi
-  Juuri
-  Puuta
-  R301 Kivirakenne
-  Y303 Hiilinen hiekkamaa
-  R306 Kivitaso
-  Y307 Tiivis hiilensekainen hiekka, palokerros
-  Y308 Hiilinen kivinen hiekka
-  Y309 Savilinssi
-  Y310 Sorainen hiekka
-  Y311 Hiekka rakenteen R301 sisällä
-  Y312 Palaneen kiven sekainen hiekka
-  Y313 Noensekainen hiekka

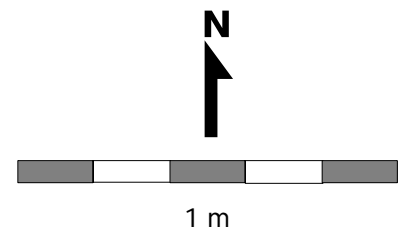


X=6636756 +
Y=2440907
KKJ, kaista 2.

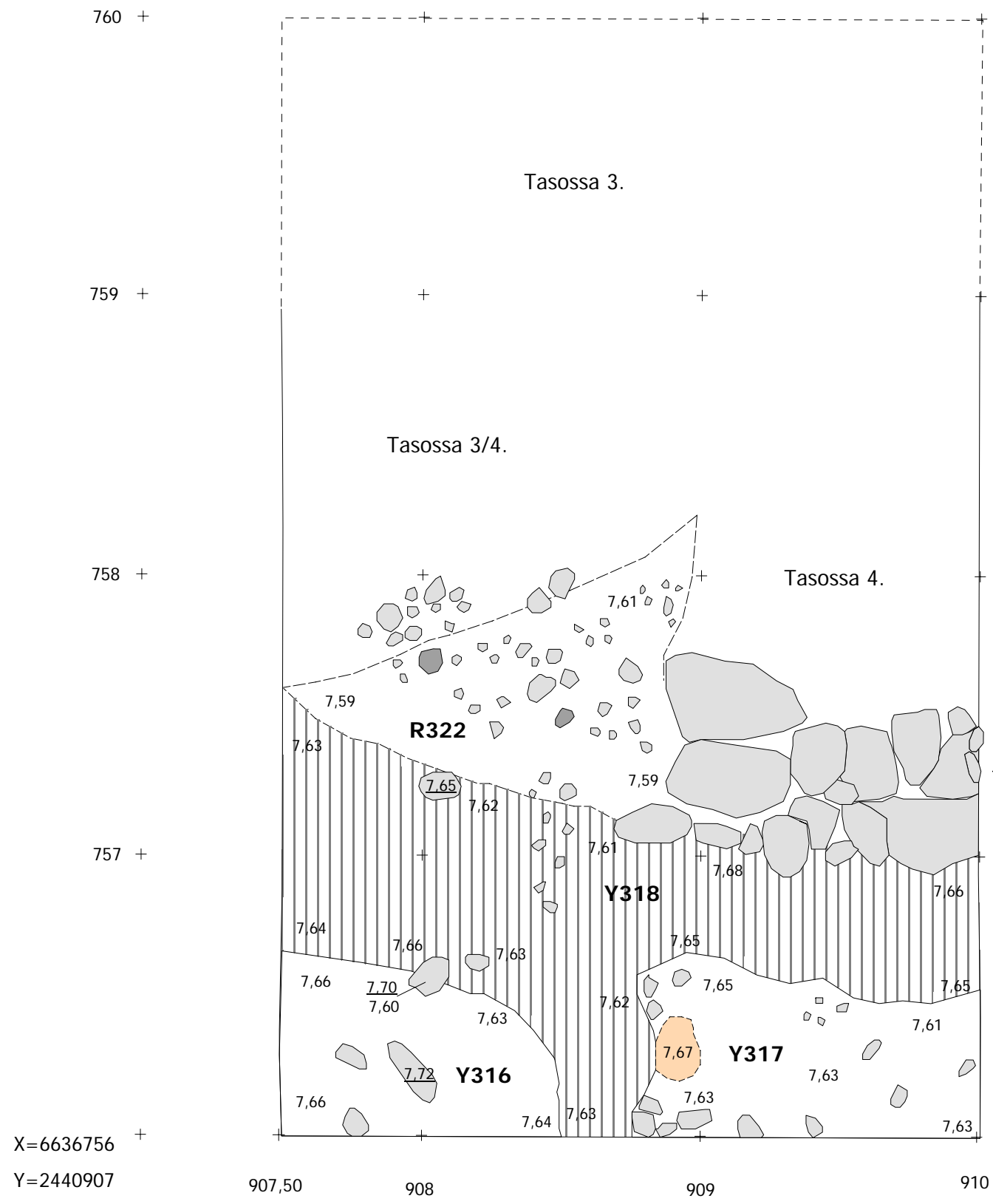
Hanko Lapsen Puisto Georg Haggrén 2007	Tasokartta, alue 3 Taso 3B Mk 1:20
MITTAUSDOKUMENTOINTI Piirt. Tarja Knuutinen 27.6.07 Digit. Heini Hämäläinen 2007	MUSEOVIKASTO, RAKENNUSHISTORIAN OSASTON ARKISTO, HELSINKI Kartta 17



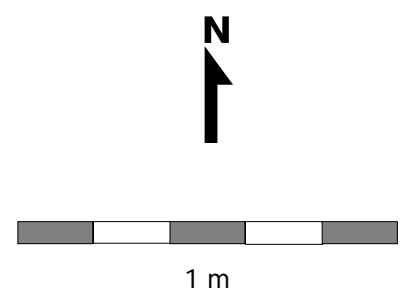
- Kivi
- Palanut kivi
- Soraksi palanut kivi
- Juuri
- Puuta
- R301 Kivirakenne
- Y308 Hiilinen kivinen hiekka
- Y309 Savilinssi
- Y311 Hiekka rakenteen R301 sisällä
- Y314 Kellertävä sorahiekka
- Y315 Palokerros, palanut puurakenne
- Y316 Kivinen hiekka (kuten Y317)
- Y318 Nokimaa (tasossa 6 olevan R326:n päällä oleva maannos)
- Y319 Kellertävä hiekka
- R320 Puurakenne
- Y321 Hiilensekainen hiekka (kuten Y307)
- R322 Kivinen hiekka (=R306)



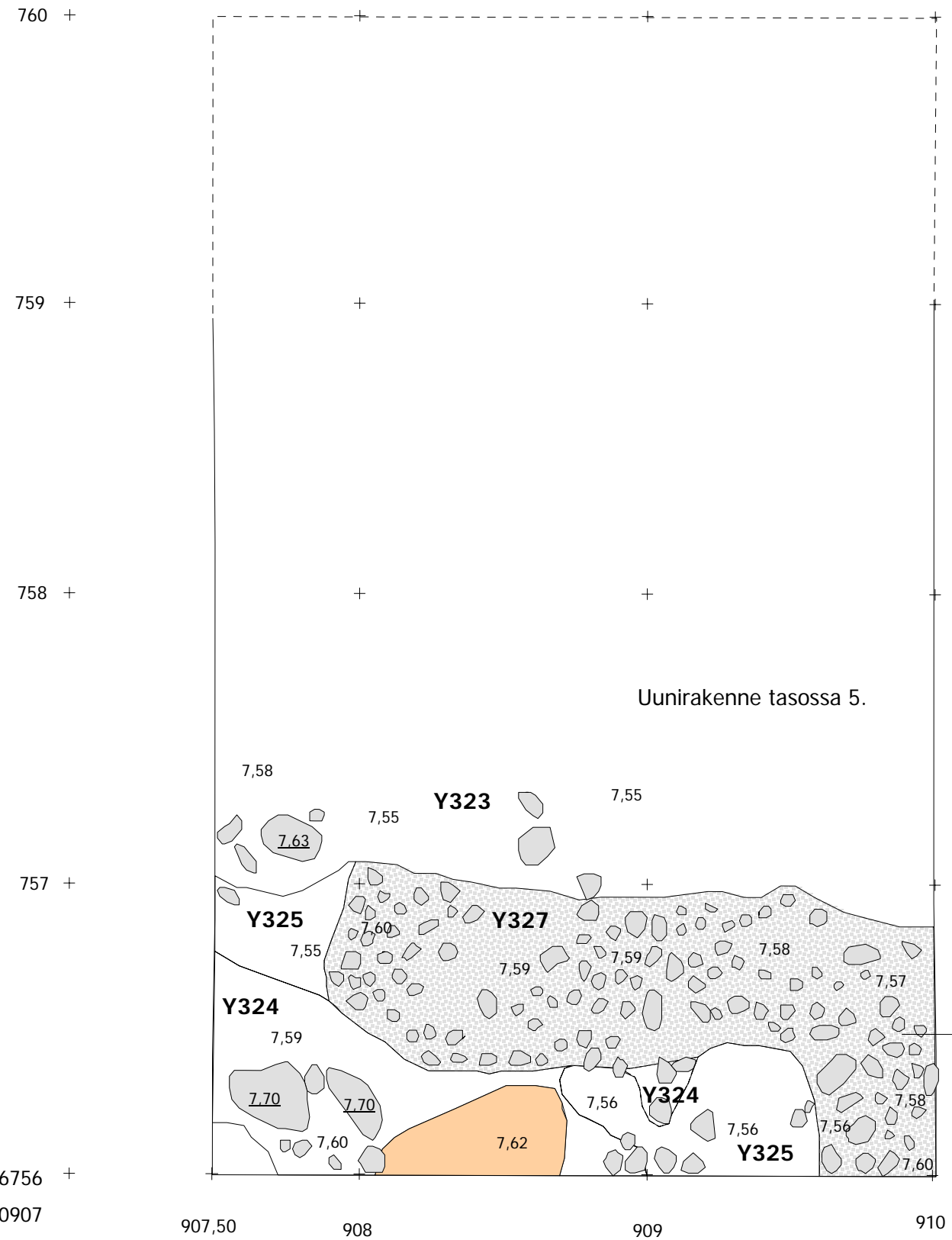
Hanko Lapsen Puisto Georg Haggrén 2007	Tasokartta, alue 3 Taso 4 Mk 1:20
MITTAUSDOKUMENTOINTI Piirt. Tarja Knuutinen 2.7.07 Digit. Heini Hämäläinen 2007	MUSEOVIRASTO, RAKENNUSHISTORIAN OSASTON ARKISTO, HELSINKI Kartta 18



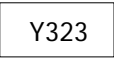
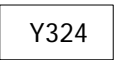
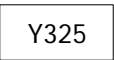
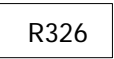
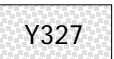


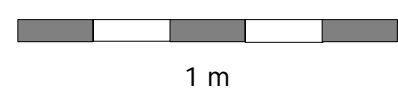
- Kivi
- Palanut kivi
- R301 Kivirakenne
- Savilinssi
- Y316 Kivinen hiekka (kuten Y317)
- Y318 Nokimaa (tasossa 6 olevan R326:n päällä oleva maannos)
- R322 Kivinen hiekka (=R306)



Hanko Lapsen Puisto Georg Haggrén 2007	Tasokartta, alue 3 Taso 5 Mk 1:20
MITTAUSDOKUMENTOINTI Piirt. Tarja Knuutinen 2.7.07 Digit. Heini Hämäläinen 2007	MUSEOVIRASTO, RAKENNUSHISTORIAN OSASTON ARKISTO, HELSINKI Kartta 19

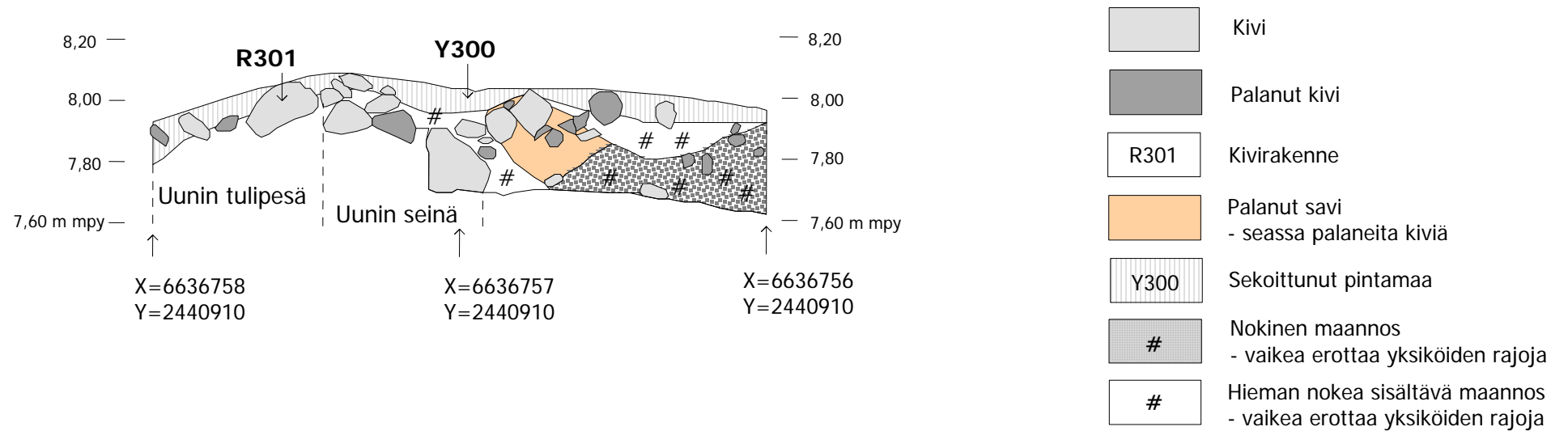


-  Kivi
-  Savi
-  Y323 Kivinen sora
-  Y324 Sorasekainen karkeahko hiekka
-  Y325 Irtonainen hiekka
-  R326 Kivirakenne, seinä?
-  Y327 Hieno hiekka



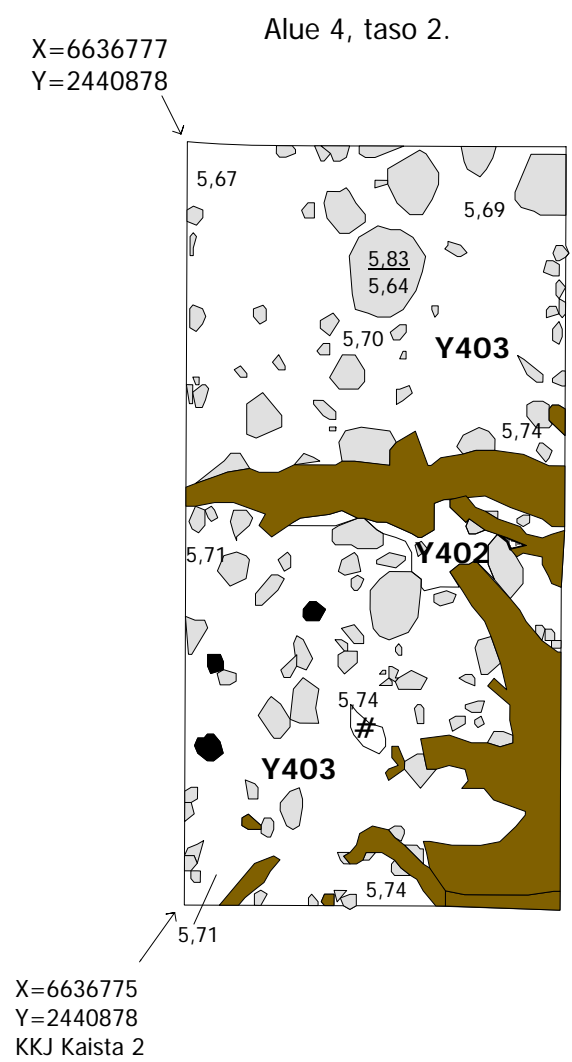
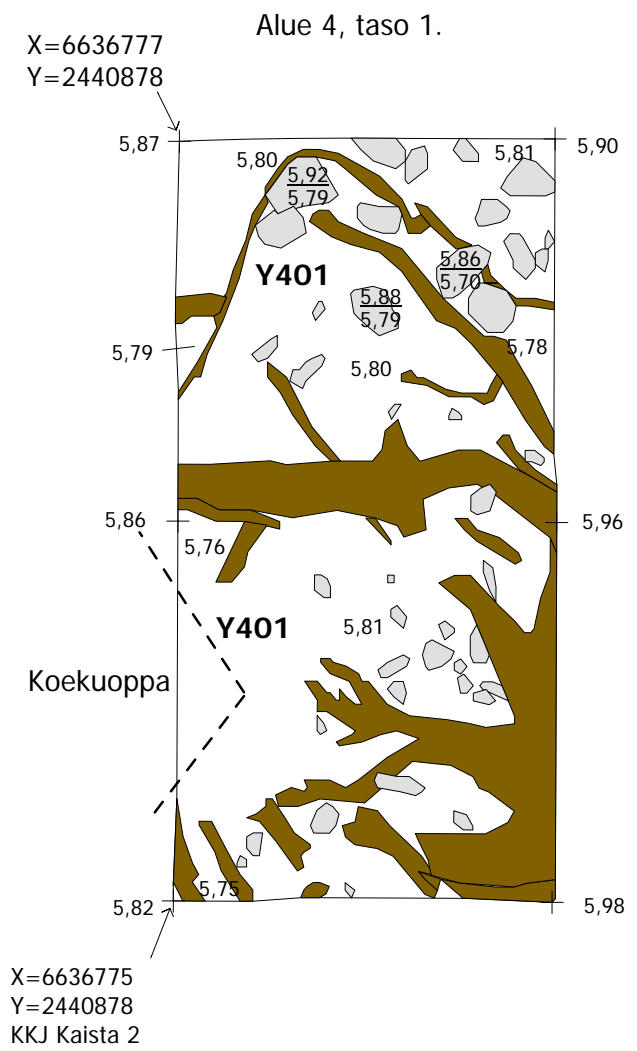
X=6636756 +
Y=2440907
KKJ, kaista 2.



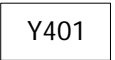
Hanko Lapsen Puisto Georg Haggrén 2007	Tasokartta, alue 3 Taso 6/alueen eteläosa Mk 1:20
MITTAUSDOKUMENTOINTI Piirt. Tarja Knutinen 4.7.07 Digit. Heini Hämäläinen 2007	MUSEOVIRASTO, RAKENNUSHISTORIAN OSASTON ARKISTO, HELSINKI Kartta 20

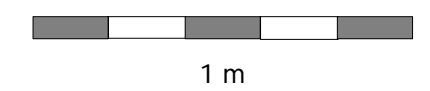


1 m

Hanko Lapsen Puisto Georg Haggrén 2007	Profiilikartta, alue 3 Itäprofiilin eteläosa Mk 1:20
MITTAUSDOKUMENTOINTI Piirt. Tarja Knuutinen 4.7.07 Digit. Heini Hämäläinen 2007	MUSEOVIRASTO, RAKENNUSHISTORIAN OSASTON ARKISTO, HELSINKI
	Kartta 21



-  Kivi
-  Juuri
-  Tumma läikkä
-  # Nokinen läikkä
-  Y401 Harmaa hiekka
-  Y402 =401 harmaa hiekka
-  Y403 Pohjamaa



Hanko Lapsen Puisto Georg Haggrén 2007	Tasokartta, alue 4 Tasot 1 ja 2 Mk 1:20
MITTAUSDOKUMENTOINTI Piirt. Hanna Kivikero 14.6.07 Digit. Heini Hämäläinen 2007	MUSEOVIRASTO, RAKENNUSHISTORIAN OSASTON ARKISTO, HELSINKI Kartta 22