

KAJAANI, Kauppakatu 9 (Kk-07)/ M. Hyttinen 2007
Digitaaliset kuvat



Digitaalinen kuva nro 1. Koeoja A, taso 1.
Kuvattu luoteeseen. Kuvaaja: Tiia Ikonen,
MV/RHO.



Digitaalinen kuva nro 9. koeoja A, taso 1.
Kuvattu kaakkoon. Kuvaaja: Tiia Ikonen,
MV/RHO.



Digitaalinen kuva nro 14. Koeoja A, koillisprofiilia.
Kuvattu koilliseen. Kuvaaja: Tiia Ikonen, MV/RHO.



Digitaalinen kuva nro 21. Koeoja A, kaakkoisprofiilia.
Kuvattu kaakkoon. Kuvaaja: Tiia Ikonen,
MV/RHO.

KAJAANI, Kauppakatu 9 (Kk-07)/ M. Hyttinen 2007
Digitaaliset kuvat



Digitaalinen kuva nro 22. Koeoja B, kaakkoisprofiilia, 1900-luvun betoni- ja lautarakenne. Kuvattu kaakkoon. Kuvaaja: Tiia Ikonen, MV/RHO.



Digitaalinen kuva nro 32. Koeoja C, yleiskuva. Koeoja kaivettuna pohjaan. Kuvattu kaakkoon. Kuvaaja: Tiia Ikonen, MV/RHO.



Digitaalinen kuva nro 37. Koeoja D, työkuva. Ojaa kaivetaan. Kuvattu koilliseen. Kuvaaja: Marika Hyttinen, MV/RHO.



Digitaalinen kuva nro 42. Koeoja D, kivirakenne (DSY11) ojan lounaispäädyssä. Kuvattu ylhäältä luoteeseen. Kuvaaja: Marika Hyttinen, MV/RHO.

KAJAANI, Kauppakatu 9 (Kk-07)/ M. Hyttinen 2007
Digitaaliset kuvat



Digitaalinen kuva nro 45. Koeoja D, taso 1, yleiskuva. Etualalla kivi- ja tiilirakenne (DSY11). Kuvattu koilliseen. Kuvaaja: Tiia Ikonen, MV/RHO.



Digitaalinen kuva nro 52. Koeoja D, taso 1, yleiskuva. Etualalla lautarakenne (DSY6b). Kuvattu lounaaseen. Kuvaaja: Tiia Ikonen, MV/RHO.



Digitaalinen kuva nro 49. Koeoja D, taso 1, yksityiskohtia pystypaaluista (DSY6) ja lautarakenteesta (DSY6b). Kuvattu luoteeseen. Kuvaaja: Tiia Ikonen, MV/RHO.



Digitaalinen kuva nro 56. Koeoja D, luodeprofiili. Kuvattu luoteeseen. Kuvaaja: Marika Hyttinen, MV/RHO.

KAJAANI, Kauppakatu 9 (Kk-07)/ M. Hyttinen 2007
Digitaaliset kuvat



Digitaalinen kuva nro 59. Koeoja D, etelälounaispääty, luodeprofiilia. Kuvassa vasemmalla tiili- ja kivirakenne DSY11 ja profiilissa pystypaalu- ja vaakalautarakenne DSY6. Kuvattu luoteeseen. Kuvaaja: Marika Hyttinen, MV/RHO.



Digitaalinen kuva nro 61. Koeoja D, yks. kohta – DSY6:n lautojen poiston jälkeen paljastui profiilista taaempaa vastaavanlainen rakenne (osa DSY6:tta). Kuvattu luoteeseen. Kuvaaja: Tiia Ikonen, MV/RHO.



Digitaalinen kuva nro 63. Koeoja E, kaakkoisprofiilia. Pystypaalu- ja vaakalautarakenne DSY6, jonka toinen puoli sijaitsi koeojassa D. Kuvattu kaakkoon. Kuvaaja: Marika Hyttinen, MV/RHO.



Digitaalinen kuva nro 70. Koeoja F, kaakkois-pääty. Rakennusjätekerroksia, joiden alla mahdollinen rakenne FSY5 (lauta- ja hirsirakenne). Kuvattu kaakkoon. Kuvaaja: Tiia Ikonen, MV/RHO.

KAJAANI 2007, Kauppakatu 9 (Kk-07), Digitaaliset kuvat

Ala_nro	Kuva_nro	Kunta	Kohde	Pvm	Klo	Suunta	Kuva-aihe	Kuvaaja
1	1	Kajaani	Kauppakatu 9	13.8.2007	10:45	luode	Koeoja A/taso1	T.Ikonen
2	2	Kajaani	Kauppakatu 9	13.8.2007	10:45	luode	Koeoja A/taso1	T.Ikonen
3	3	Kajaani	Kauppakatu 9	13.8.2007	10:45	lounas	Koeoja A/taso1 - panorama, lounaisprofiili	T.Ikonen
4	4	Kajaani	Kauppakatu 9	13.8.2007	10:45	lounas	Koeoja A/taso1 - panorama, lounaisprofiili	T.Ikonen
5	5	Kajaani	Kauppakatu 9	13.8.2007	10:45	lounas	Koeoja A/taso1 - panorama, lounaisprofiili	T.Ikonen
6	6	Kajaani	Kauppakatu 9	13.8.2007	10:45	lounas	Koeoja A/taso1 - panorama, lounaisprofiili	T.Ikonen
7	7	Kajaani	Kauppakatu 9	13.8.2007	10:45	lounas	Koeoja A/taso1 - panorama, lounaisprofiili	T.Ikonen
8	8	Kajaani	Kauppakatu 9	13.8.2007	10:45	kaakko	Koeoja A/taso1	T.Ikonen
9	9	Kajaani	Kauppakatu 9	13.8.2007	10:45	kaakko	Koeoja A/taso1	T.Ikonen
10	10	Kajaani	Kauppakatu 9	13.8.2007	10:45	kaakko	Koeoja A/taso1	T.Ikonen
11	11	Kajaani	Kauppakatu 9	13.8.2007	12:49	pohjoinen	Koeoja A - työkuva, ojaa dokumentoidaan	T.Ikonen
12	12	Kajaani	Kauppakatu 9	13.8.2007	12:50	etelä	Koeoja A - työkuva	T.Ikonen
13	13	Kajaani	Kauppakatu 9	13.8.2007	12:52	itäkoillinen	Koeoja A, taustalla koeoja B, työkuva. Koeojaa A piirretään ja koeojaa B kaivetaan auki	T.Ikonen
14	14	Kajaani	Kauppakatu	13.8.2007	13:50	koillinen	Koeoja A, koillisprofiili	T.Ikonen

KAJAANI 2007, Kauppakatu 9 (Kk-07), Digitaaliset kuvat

Ala_nro	Kuva_nro	Kunta	Kohde	Pvm	Klo	Suunta	Kuva-aihe	Kuvaaja
			9					
15	15	Kajaani	Kauppakatu 9	13.8.2007	13:50	koillinen	Koeoja A, koillisprofiili	T.Ikonen
16	16	Kajaani	Kauppakatu 9	13.8.2007	13:50	koillinen	Koeoja A, koillisprofiili	T.Ikonen
17	17	Kajaani	Kauppakatu 9	13.8.2007	13:50	koillinen	Koeoja A, koillisprofiili	T.Ikonen
18	18	Kajaani	Kauppakatu 9	13.8.2007	14:00	kaakko	Koeoja A, kaakkoisprofiili	T.Ikonen
19	19	Kajaani	Kauppakatu 9	13.8.2007	14:00	kaakko	Koeoja A, kaakkoisprofiili	T.Ikonen
20	20	Kajaani	Kauppakatu 9	13.8.2007	14:00	kaakko	Koeoja A, kaakkoisprofiili	T.Ikonen
21	21	Kajaani	Kauppakatu 9	13.8.2007	14:00	kaakko	Koeoja A, kaakkoisprofiili	T.Ikonen
22	22	Kajaani	Kauppakatu 9	13.8.2007	15:12	kaakko	Koeoja B, kaakkoisprofiili. 1900-luvun betoni- ja lautarakenne	T.Ikonen
23	23	Kajaani	Kauppakatu 9	13.8.2007	15:13	länsi	Koeoja B, kaakkoisprofiili. 1900-luvun betoni- ja lautarakenne	T.Ikonen
24	24	Kajaani	Kauppakatu 9	13.8.2007	15:15	kaakko	Koeojat A ja B - sijainti tontilla I-5-15	T.Ikonen
25	25	Kajaani	Kauppakatu 9	13.8.2007	15:15	kaakko	Koeojat A ja B - sijainti tontilla I-5-15	T.Ikonen
26	26	Kajaani	Kauppakatu 9	13.8.2007	15:16	lounas	Koeoja B kaivettuna pohjaan	T.Ikonen
27	27	Kajaani	Kauppakatu 9	13.8.2007	15:16	koillinen	Koeoja B kaivettuna pohjaan	T.Ikonen
28	28	Kajaani	Kauppakatu 9	14.8.2007	09:00	länsi	Koeoja C - yleiskuva, sijainti tontilla I-5-15	T.Ikonen

KAJAANI 2007, Kauppakatu 9 (Kk-07), Digitaaliset kuvat

Ala_nro	Kuva_nro	Kunta	Kohde	Pvm	Klo	Suunta	Kuva-aihe	Kuvaaja
29	29	Kajaani	Kauppakatu 9	14.8.2007	09:00	länsi	Koeoja C - yleiskuva, sijainti tontilla I-5-15	T.Ikonen
30	30	Kajaani	Kauppakatu 9	14.8.2007	09:00	lounas	Koeoja C - yleiskuva. Ojaa dokumentoidaan.	T.Ikonen
31	31	Kajaani	Kauppakatu 9	14.8.2007	09:00	lounas	Koeoja C - yleiskuva. Ojaa dokumentoidaan.	T.Ikonen
32	32	Kajaani	Kauppakatu 9	14.8.2007	09:00	kaakko	Koeoja C - yleiskuva. Oja pohjaan kaivettuna.	T.Ikonen
33	33	Kajaani	Kauppakatu 9	14.8.2007	09:00	kaakko	Koeoja C - yleiskuva. Oja pohjaan kaivettuna.	T.Ikonen
34	34	Kajaani	Kauppakatu 9	14.8.2007	09:00	koillinen	Koeoja C, koillisprofiilia - yleiskuva	T.Ikonen
35	35	Kajaani	Kauppakatu 9	14.8.2007	09:00	koillinen	Koeoja C, koillisprofiilia - yleiskuva	T.Ikonen
36	36	Kajaani	Kauppakatu 9	14.8.2007	15:25	kaakko	Koeoja D, lounaispäädyn kivi- ja tiilirakenne (DSY11) ja Anu	M. Hyttinen
37	37	Kajaani	Kauppakatu 9	14.8.2007	15:26	koillinen	Koeojaa D kaivetaan (taso 1), työkuva	M. Hyttinen
38	38	Kajaani	Kauppakatu 9	14.8.2007	15:30	lounas	Koeojaa D kaivetaan (taso 1), työkuva	M. Hyttinen
39	39	Kajaani	Kauppakatu 9	14.8.2007	15:30	etelä	Koeoja D, yleiskuva - sijainti tontilla I-5-15	M. Hyttinen
40	40	Kajaani	Kauppakatu 9	14.8.2007	15:30	etelä	Koeoja D, yleiskuva - ojaa dokumentoidaan	M. Hyttinen
41	41	Kajaani	Kauppakatu 9	14.8.2007	15:30	ylhäältä, koillinen	Koeoja D, mahdollinen kivi- ja tiilirakenne (DSY11) ojan lounaispäädyssä	M. Hyttinen
42	42	Kajaani	Kauppakatu 9	14.8.2007	15:30	ylhäältä, luode	Koeoja D, mahdollinen kivi- ja tiilirakenne (DSY11) ojan lounaispäädyssä	M. Hyttinen
43	43	Kajaani	Kauppakatu	15.8.2007	08:20	koillinen	Koeoja D, taso 1 - yleiskuva	T.Ikonen

KAJAANI 2007, Kauppakatu 9 (Kk-07), Digitaaliset kuvat

Ala_nro	Kuva_nro	Kunta	Kohde	Pvm	Klo	Suunta	Kuva-aihe	Kuvaaja
			9					
44	44	Kajaani	Kauppakatu 9	15.8.2007	08:20	koillinen	Koeoja D, taso 1 - yleiskuva	T.Ikonen
45	45	Kajaani	Kauppakatu 9	15.8.2007	08:20	koillinen	Koeoja D, taso 1 - yleiskuva	T.Ikonen
46	46	Kajaani	Kauppakatu 9	15.8.2007	08:20	luode	Koeoja D, taso 1 - panorama	T.Ikonen
47	47	Kajaani	Kauppakatu 9	15.8.2007	08:20	luode	Koeoja D, taso 1 - panorama	T.Ikonen
48	48	Kajaani	Kauppakatu 9	15.8.2007	08:20	luode	Koeoja D, taso 1 - panorama	T.Ikonen
49	49	Kajaani	Kauppakatu 9	15.8.2007	08:20	luode	Koeoja D, taso 1 - yksityiskohtia maassa olleista laudoista (DSY6b)	T.Ikonen
50	50	Kajaani	Kauppakatu 9	15.8.2007	08:20	luode	Koeoja D, taso 1 - yksityiskohtia maassa olleista laudoista (DSY6b)	T.Ikonen
51	51	Kajaani	Kauppakatu 9	15.8.2007	08:20	lounas	Koeoja D, taso 1 - yleiskuva	T.Ikonen
52	52	Kajaani	Kauppakatu 9	15.8.2007	08:20	lounas	Koeoja D, taso 1 - yleiskuva	T.Ikonen
53	53	Kajaani	Kauppakatu 9	15.8.2007	08:30	koillinen	Koeoja D, taso 1 - ilmakuva	T.Ikonen
54	54	Kajaani	Kauppakatu 9	15.8.2007	08:30	koillinen	Koeoja D - ilmakuva. Taustalla viheralueella koeoja C	T.Ikonen
55	55	Kajaani	Kauppakatu 9	15.8.2007	08:30	koillinen	Tontti 1-5-15, ilmakuva. Etualalla koeoja A, keskellä koeoja B ja taaimmaisena koeoja C	T.Ikonen
56	56	Kajaani	Kauppakatu 9	15.8.2007	14:12	luode	Koeoja D, luodeprofiili. Lauta- ja pystypaalurakenne (DSY6) profiilissa	M. Hyttinen
57	57	Kajaani	Kauppakatu 9	15.8.2007	14:12	luode	Koeoja D, luodeprofiili. Lauta- ja pystypaalurakenne (DSY6) profiilissa	M. Hyttinen

KAJAANI 2007, Kauppakatu 9 (Kk-07), Digitaaliset kuvat

Ala_nro	Kuva_nro	Kunta	Kohde	Pvm	Klo	Suunta	Kuva-aihe	Kuvaaja
58	58	Kajaani	Kauppakatu 9	15.8.2007	14:12	luode	Koeoja D, taso 1, luodeprofiili. DSY6 ja DSY6b	M. Hyttinen
59	59	Kajaani	Kauppakatu 9	15.8.2007	14:30	pohjoinen	Koeoja D, luodeprofiili, etelälounaispäätty DSY6 ja DSY11	M. Hyttinen
60	60	Kajaani	Kauppakatu 9	15.8.2007	14:31	luode	Koeoja D, luodeprofiili, etelälounaispäätty DSY6 ja DSY 11	M. Hyttinen
61	61	Kajaani	Kauppakatu 9	16.8.2007	09:55	luode	Koeoja D, yksityiskohta - profiilin takaa paljastui uusi lautaseinä (samaa rakennetta DSY6:n kanssa)	T.Ikonen
62	62	Kajaani	Kauppakatu 9	16.8.2007	13:22	kaakko	Koeoja E, kaakkoisprofiili - lautaseinä DSY6	M. Hyttinen
63	63	Kajaani	Kauppakatu 9	16.8.2007	13:22	kaakko	Koeoja E, kaakkoisprofiili - lautaseinä DSY6	M. Hyttinen
64	64	Kajaani	Kauppakatu 9	16.8.2007	13:25	kaakko	Koeoja E, kaakkoisprofiili - lautaseinä DSY6	M. Hyttinen
65	65	Kajaani	Kauppakatu 9	16.8.2007	13:26	koillinen	Koeoja E - yleiskuva	M. Hyttinen
66	66	Kajaani	Kauppakatu 9	16.8.2007	13:30	luode	Koeoja E - luoteisprofiilin sekoittuneet kerrokset	M. Hyttinen
67	67	Kajaani	Kauppakatu 9	16.8.2007	13:31	luode	Koeoja E - luoteisprofiilin sekoittuneet kerrokset..	M. Hyttinen
68	68	Kajaani	Kauppakatu 9	16.8.2007	13:50	ylhäältä	Veistettyjä puita koeojasta D. Keskellä DSY6:n pystypaalu, jonka molemmin puolin DSY6:n lautoja	T.Ikonen
69	69	Kajaani	Kauppakatu 9	16.8.2007	15:55	kaakko	Koeoja F - kaakkoispäätty. Rakennusjätettä, jonka alla mahdollinen rakenne FSY5	T.Ikonen
70	70	Kajaani	Kauppakatu 9	16.8.2007	15:55	kaakko	Koeoja F - kaakkoispäätty. Rakennusjätettä, jonka alla mahdollinen rakenne FSY5	T.Ikonen
71	71	Kajaani	Kauppakatu 9	16.8.2007	15:55	itä	Lähikuva koeojasta F - puita. Mahdollinen rakenne FSY5.	T.Ikonen
poistettu	72	Kajaani	Kauppakatu	17.8.2007	11:00	kaakko	Brahenkatu 18, yleiskuva tontista	M.

KAJAANI 2007, Kauppakatu 9 (Kk-07), Digitaaliset kuvat

Ala_nro	Kuva_nro	Kunta	Kohde	Pvm	Klo	Suunta	Kuva-aihe	Kuvaaja
			9					Hyttinen
72	73	Kajaani	Kauppakatu 9	17.8.2007	08:53	koillinen	Koeoja F - ikaakkoispäädyn lautoja ja rakennusjätettä	M. Hyttinen
73	74	Kajaani	Kauppakatu 9	17.8.2007	09:15	pohjoinen	Koeoja F - kaivinkone täyttää koeojaa	M. Hyttinen
74	75	Kajaani	Kauppakatu 9	17.8.2007	09:43	koillinen	Ilmakuva, koeojat B, C, D, E ja F	M. Hyttinen

KAJAANI, BRAHENKATU 18 (KaBra-07) / M. HYTTINEN 2007
TONTIN 1-2-4 PELASTUSKAIVAUSTEN/VALVONNAN
MUSTAVALKOKUVIA




Kuva 125722:2. R1a ja c, yleiskuva, seinähirret ja liuskekivinen uuninpohja. Kuvattu pohjoiseen.
Kuvaaja: M. Hyttinen.




Kuva 125722:4. R1a ja c, yleiskuva, seinähirret ja liuskekivinen uuninpohja. Kuvattu kaakkoon.
Kuvaaja: M. Hyttinen.

KAJAANI, BRAHENKATU 18 (KaBra-07) / M. HYTTINEN 2007
TONTIN 1-2-4 PELASTUSKAIVAUSTEN/VALVONNAN
MUSTAVALKOKUVIA



Kuva 125722:7. R2, kivijalka. Kuvattu koilliseen. Kuvaaja: M. Hyttinen.



Kuva 125722:10. R2, kivijalka. Kuvattu kaakkoon. Kuvaaja: M. Hyttinen.

KAJAANI, BRAHENKATU 18 (KaBra-07) / M. HYTTINEN 2007
TONTIN 1-2-4 PELASTUSKAIVAUSTEN/VALVONNAN
MUSTAVALKOKUVIA




Kuva 125722:51. R6, yleiskuva. Kuvattu kaakkoon. Kuvaaja: M. Hyttinen.




Kuva 125722:50. R6, yks.kohta – ladotut tiilet lankkujen välissä. Kuvattu länsiluoteeseen.
Kuvaaja: M. Hyttinen.

KAJAANI, BRAHENKATU 18 (KaBra-07) / M. HYTTINEN 2007
TONTIN 1-2-4 PELASTUSKAIVAUSTEN/VALVONNAN
MUSTAVALKOKUVIA



Kuva 125722:18. R5, yleiskuva. Kuvattu lounaaseen. Kuvaaja: T. Ikonen.



Kuva 125722:20. R4a, kivijalka, jonka alla R1b:n hirret Kuvattu koilliseen. Kuvaaja: T. Ikonen.

KAJAANI, BRAHENKATU 18 (KaBra-07) / M. HYTTINEN 2007
TONTIN 1-2-4 PELASTUSKAIVAUSTEN/VALVONNAN
MUSTAVALKOKUVIA



Kuva 125722:13. R3, "puukuja/polku", yleiskuva. Kuvattu koilliseen. Kuvaaja: M. Hyttinen.



Kuva 125722:14. Rakenteet R3 ja R4. Kuvattu pohjoiseen. Kuvaaja: M. Hyttinen.

KAJAANI, BRAHENKATU 18 (KaBra-07) / M. HYTTINEN 2007
TONTIN 1-2-4 PELASTUSKAIVAUSTEN/VALVONNAN
MUSTAVALKOKUVIA



Kuva 125722:25. R1b:n hirsitaso ja länsipuolen kivikko eli R4b. Kuvattu pohjoiskoilliseen.
Kuvaaja: M. Hyttinen.



Kuva 125722:31. R1b, länsiseinustan hirret + hirsitaso. Kuvattu etelälounaaseen. Kuvaaja: M. Hyttinen.

KAJAANI, BRAHENKATU 18 (KaBra-07) / M. HYTTINEN 2007
TONTIN 1-2-4 PELASTUSKAIVAUSTEN/VALVONNAN
MUSTAVALKOKUVIA



Kuva 125722:3. R1c, uunin pohja, yks. kohta. Kuvattu itään. Kuvaaja: M. Hyttinen.



Kuva 125722:38. R1a, itäkulma, uunin pohjakivien (R1c) poiston jälkeen. Lattialankkuja?
Kuvattu itään. Kuvaaja: M. Hyttinen.

KAJAANI, KAUPPAKATU 9 (Kk-07) / M. HYTTINEN 2007
TONTIN 1-5-15 KOEKAIVAUSTEN MUSTAVALKOKUVIA



Kuva 125749:10. Koeoja D, yleiskuva, taso 1. Kuvattu koilliseen.
Kuvaaja: M. Hyttinen.



Kuva 125749:14. Koeoja D, yleiskuva, taso 1. Kuvattu etelälounaaseen.
Kuvaaja: M. Hyttinen.

KAJAANI, KAUPPAKATU 9 (Kk-07) / M. HYTTINEN 2007
TONTIN 1-5-15 KOEKAIVAUSTEN MUSTAVALKOKUVIA



Kuva 125749:15. Koeoja D, koillispään luodeprofiili: lankut ja pystypaalut (DSY6). Kuvattu luoteeseen. Kuvaaja: M. Hyttinen.



Kuva 125749:16. Koeoja D, luodeprofiili, keskikohta (DSY6 ja DSY6b) ojasta. Kuvattu luoteeseen. Kuvaaja: M. Hyttinen.




Kuva 125749:3. Koeoja A, R1, taso 1. Kuvattu kaakkoon. Kuvaaja: M. Hyttinen.



Kuva 125749:4. Koeoja A, kaivannon eteläpää, R1. Kuvattu luoteeseen.
Kuvaaja: M. Hyttinen.

KAJAANI, KAUPPAKATU 9 (Kk-07) / M. HYTTINEN 2007
TONTIN 1-5-15 KOEKAIVAUSTEN MUSTAVALKOKUVIA




Kuva 125749:8. Koeoja D, lounaispäädyn kivet ja tiilet (DSY11). Kuvattu koilliseen. Kuvaaja: M. Hyttinen.



Kuva 125749:11. Koeoja D, lounaispäädyn kivet ja tiilet (DSY11), taso 1. Kuvattu luoteeseen. Kuvaaja: M. Hyttinen.

KAJAANI, KAUPPAKATU 9 (Kk-07) / M. HYTTINEN 2007
TONTIN 1-5-15 KOEKAIVAUSTEN MUSTAVALKOKUVIA



Kuva 125749:20. Koeoja D, luodeprofilia: laudoituksen takana ollut toinen lautakerta (DSY6).
Kuvattu länsiluoteeseen. Kuvaaja: M. Hyttinen.



Kuva 125749:17. Koeoja D, luodeprofilii, keskikohta ojasta (DSY6 ja DSY6b). Kuvattu
luoteeseen. Kuvaaja: M. Hyttinen.

KAJAANI 2007, Kauppakatu 9, mustavalkonegatiiviluettelo										
ID	Ala_nro	Negatiivi_nro	Kunta	Kohde	Aihe	Suunta	Kuvaaja	Pvm	Klo	Tyyppi
125749	1	36	Kajaani	Kauppakatu 9	Koeoja A, R1, taso 1	Luode	M. Hyttinen	13.8.2007	10:43:00	mv
125749	2	35	Kajaani	Kauppakatu 9	Koeoja A, R1, taso 1	Kaakko	M. Hyttinen	13.8.2007	10:45:00	mv
125749	3	34	Kajaani	Kauppakatu 9	Koeoja A, R1, taso 1	Kaakko	M. Hyttinen	13.8.2007	10:47:00	mv
125749	4	33	Kajaani	Kauppakatu 9	Koeoja A, kaivannon eteläpää, R1	Luode	M. Hyttinen	13.8.2007	10:48:00	mv
125749	poistettu	32	Kajaani	Kauppakatu 9	Koeoja A, kaivannon eteläpää, R1	Luode	M. Hyttinen	13.8.2007	13:49:00	mv
125749	5	31	Kajaani	Kauppakatu 9	Koeoja A, koillisprofiili	Koillinen	M. Hyttinen	13.8.2007	13:50:00	mv
125749	poistettu	30	Kajaani	Kauppakatu 9	Koeoja A, koillisprofiili	Koillinen	M. Hyttinen	13.8.2007	13:50:00	mv
125749	poistettu	29	Kajaani	Kauppakatu 9	Koeoja A, koillisprofiili	Koillinen	M. Hyttinen	13.8.2007	13:50:00	mv
125749	poistettu	28	Kajaani	Kauppakatu 9	Koeoja A, koillisprofiili	Kaakko	M. Hyttinen	13.8.2007	14:05:00	mv
125749	6	27	Kajaani	Kauppakatu 9	Koeoja A, koillisprofiili	Kaakko	M. Hyttinen	13.8.2007	14:05:00	mv
125749	7	26	Kajaani	Kauppakatu 9	Koeoja B, yleiskuva. 1900-luvun rakennuksen rakenteita ojan kaakkoisprofiilissa	Kaakko	M. Hyttinen	13.8.2007	15:10:00	mv
125749	poistettu	25	Kajaani	Kauppakatu 9	Koeoja C, yleiskuva kaivannosta	Kaakko	A. Rajala	14.8.2007	9:00:00	mv

KAJAANI 2007, Kauppakatu 9, mustavalkonegatiiviluettelo

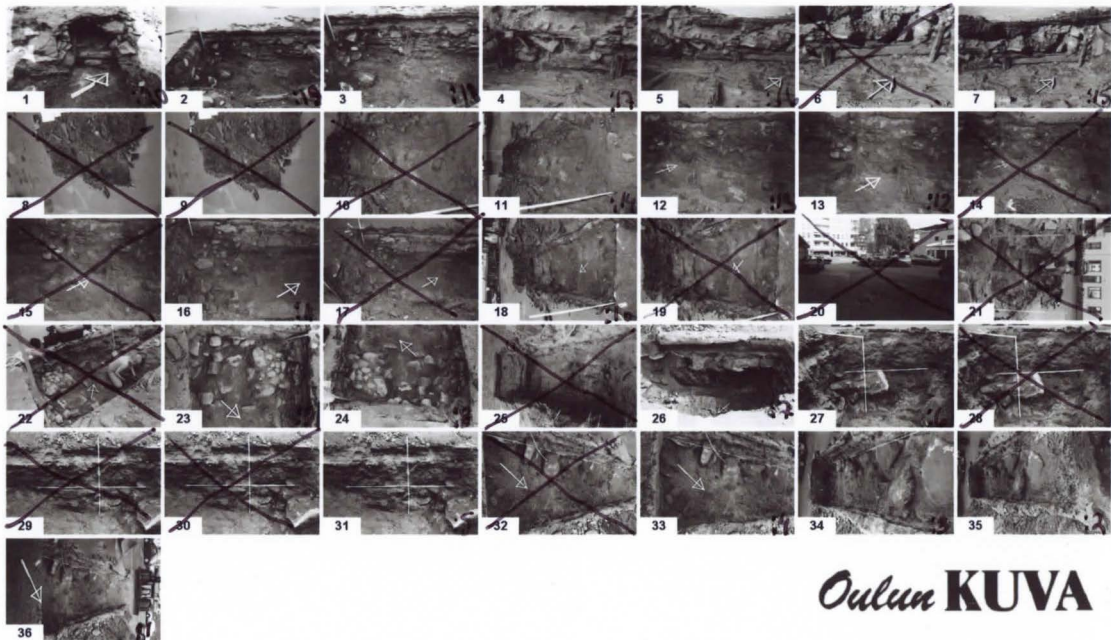
ID	Ala_nro	Negatiivi_nro	Kunta	Kohde	Aihe	Suunta	Kuvaaja	Pvm	Klo	Tyyppi
125749	8	24	Kajaani	Kauppakatu 9	Koeoja D, lounaispäädyn kivet ja tiilet (DSY11)	Koillinen	M. Hyttinen	14.8.2007	15:31:00	mv
125749	9	23	Kajaani	Kauppakatu 9	Koeoja D, lounaispäädyn kivet ja tiilet (DSY11)	Luode	M. Hyttinen	14.8.2007	15:33:00	mv
125749	poistettu	22	Kajaani	Kauppakatu 9	Koeoja D, työkuva. Anu kaivaa.	Pohjoinen	M. Hyttinen	14.8.2007	15:34:00	mv
125749	poistettu	21	Kajaani	Kauppakatu 9	Koeoja D, työkuva.	Lounas	M. Hyttinen	14.8.2007	15:35:00	mv
125749	poistettu	20	Kajaani	Kauppakatu 9	Koeoja D, sijainti tontilla	Itä	M. Hyttinen	14.8.2007	15:40:00	mv
125749	poistettu	19	Kajaani	Kauppakatu 9	Koeoja D, yleiskuva	Koillinen	M. Hyttinen	15.8.2007	8:20:00	mv
125749	10	18	Kajaani	Kauppakatu 9	Koeoja D, yleiskuva, taso 1	Koillinen	M. Hyttinen	15.8.2007	8:21:00	mv
125749	poistettu	17	Kajaani	Kauppakatu 9	Koeoja D, lounaispäädyn kivet ja tiilet (DSY11), taso 1	Luode	M. Hyttinen	15.8.2007	8:22:00	mv
125749	11	16	Kajaani	Kauppakatu 9	Koeoja D, lounaispäädyn kivet ja tiilet (DSY11), taso 1	Luode	M. Hyttinen	15.8.2007	8:22:00	mv
125749	poistettu	15	Kajaani	Kauppakatu 9	Koeoja D, laudat ja kivet (DSY6), taso 1	Luode	M. Hyttinen	15.8.2007	8:25:00	mv
125749	poistettu	14	Kajaani	Kauppakatu 9	Koeoja D, laudat ja kivet (DSY6), taso 1	Luode	M. Hyttinen	15.8.2007	8:25:00	mv
125749	12	13	Kajaani	Kauppakatu 9	Koeoja D, laudoitusta (DSY6) profiilissa	Luode	M. Hyttinen	15.8.2007	8:26:00	mv
125749	13	12	Kajaani	Kauppakatu 9	Koeoja D, laudoitusta tasossa (DSY6b)	Luode	M. Hyttinen	15.8.2007	8:27:00	mv
125749	14	11	Kajaani	Kauppakatu 9	Koeoja D, yleiskuva, taso 1	Etelä-lounas	M. Hyttinen	15.8.2007	8:28:00	mv
125749	poistettu	10	Kajaani	Kauppakatu 9	Koeoja D, yleiskuva, taso 1	Etelä-	M.	15.8.2007	8:29:00	mv

KAJAANI 2007, Kauppakatu 9, mustavalkonegatiiviluettelo										
ID	Ala_nro	Negatiivi_nro	Kunta	Kohde	Aihe	Suunta	Kuvaaja	Pvm	Klo	Tyyppi
				9		lounas	Hyttinen			
125749	poistettu	9	Kajaani	Kauppakatu 9	Koeoja D, "ilmakuva" parvekkeelta	Koillinen	M. Hyttinen	15.8.2007	8:32:00	mv
125749	poistettu	8	Kajaani	Kauppakatu 9	Koeoja D, "ilmakuva" parvekkeelta	Koillinen	M. Hyttinen	15.8.2007	8:32:00	mv
125749	15	7	Kajaani	Kauppakatu 9	Koeoja D, koillispäädyn luodeprofiili: lankut ja pystypaalut (DSY6)	Luode	M. Hyttinen	15.8.2007	14:09:00	mv
125749	poistettu	6	Kajaani	Kauppakatu 9	Koeoja D, koillispäädyn luodeprofiili: lankut ja pystypaalut (DSY6)	Luode	M. Hyttinen	15.8.2007	14:09:00	mv
125749	16	5	Kajaani	Kauppakatu 9	Koeoja D, luodeprofiili, keskikohta (DSY6 ja DSY6b) ojasta	Luode	M. Hyttinen	15.8.2007	14:13:00	mv
125749	17	4	Kajaani	Kauppakatu 9	Koeoja D, luodeprofiili, keskikohta ojasta (DSY6 ja DSY6b)	Luode	M. Hyttinen	15.8.2007	14:14:00	mv
125749	18	3	Kajaani	Kauppakatu 9	Koeoja D, luodeprofiili, etelälounaispäätty ojasta (DSY6 ja DSY11)	Luode	M. Hyttinen	15.8.2007	14:30:00	mv
125749	19	2	Kajaani	Kauppakatu 9	Koeoja D, luodeprofiili, etelälounaispäätty (DSY6 ja DSY11) ojasta	Luode	M. Hyttinen	15.8.2007	14:31:00	mv
125749	20	1	Kajaani	Kauppakatu 9	Koeoja D, luodeprofiilia: laudoituksen takana ollut toinen lautakerta (DSY6)	Länsi-luode	M. Hyttinen	16.8.2007	9:53:00	mv

Notes: Kajaani, Kauppakatu 9 / M. Hyttinen 2007
125749: 1-30

000270

24/08/2007



Oulun KUVA