

**OULU, Madetojan puisto (MP-07)/ M. Hyttinen 2007**

**Digitaaliset kuvat**



Digitaalinen kuva nro 9. R1, rakennuksen peruskiveystä ja muurattua tiiltä (savupiippu?) kaivannon itäprofiilissa. Kuvattu itäkoilliseen. Kuvaaja: Tiia Ikonen, MV/RHO.



Digitaalinen kuva nro 10. Tukimuurikaivannon pohjoiskoillisprofiilia. Profiilin kivet nimettiin R2:ksi (rakennuksen peruskiveystä). Kuvattu pohjoiskoilliseen. Kuvaaja: Marika Hyttinen, MV/RHO.



Digitaalinen kuva nro 15. Tukimuurikaivannon pohjoiskoillisprofiili kokonaisuudessaan (R2). Kuvattu itään. Kuvaaja: Marika Hyttinen, MV/RHO.



Digitaalinen kuva nro 19. R3, hiiltynyt puurakenne kaivannon koillisprofiilissa. Kuvattu koilliseen. Kuvaaja: Tiia Ikonen, MV/RHO.

**OULU, Madetojan puisto (MP-07)/ M. Hyttinen 2007**

**Digitaaliset kuvat**



Digitaalinen kuva nro 21. R5 eli kuopanne tukimuurikaivannon pohjoisprofiilissa. Kuvattu pohjoiseen. Kuvaaja: Tiia Ikonen, MV/RHO.



Digitaalinen kuva nro 23. Lähikuva R5:sta. Kuvattu pohjoiseen. Kuvaaja: Tiia Ikonen, MV/RHO.



Digitaalinen kuva nro 26. R4 eli kiviä ja puuta tukimuurikaivannon pohjoiskoillisprofiilissa. Kuvattu itään. Kuvaaja: Tiia Ikonen, MV/RHO.




Digitaalinen kuva nro 33. Yleiskuva Madetojan puiston työmaasta. Tukimuurikaivanto kulkee keskitasanteen reunassa. Kuvattu itään. Kuvaaja: Tiia Ikonen, MV/RHO.

**OULU, Madetojan puisto (MP-07)/ M. Hyttinen 2007**


**Digitaaliset kuvat**



Digitaalinen kuva nro 34. R6 eli maatuneita hirsii tasossa (rakennuksen nurkka?) tukimuurikaivannon lounaisprofiilissa. Kuvattu lounaaseen. Kuvaaja: Marika Hyttinen, MV/RHO.



Digitaalinen kuva nro 44. R6 kuvattuna luoteeseen. Kuvaaja: Marika Hyttinen, MV/RHO.



Digitaalinen kuva nro 69. Mahdollisesti R6:een kuuluvia puita (puut samansuuntaisia) R6:n läheisyydessä lounaisprofiilissa. Kuvattu lounaaseen. Kuvaaja: Marika Hyttinen, MV/RHO.




Digitaalinen kuva nro 53. R7 eli luodekaakko-suuntaiset puut ja kiviladelmä tasossa. Kuvattu luoteeseen. Kuvaaja: Marika Hyttinen, MV/RHO.

**OULU, Madetojan puisto (MP-07)/ M. Hyttinen 2007**

**Digitaaliset kuvat**



Digitaalinen kuva nro 48. R7:n luodekaakko-suuntaiset puut, lähikuva. Kuvattu länsiluoteeseen. Kuvaaja: Marika Hyttinen, MV/RHO.



Digitaalinen kuva nro 58. R7:n oksaisten puiden kokonaispituus (2,8 m). Kuvattu luoteeseen. Kuvaaja: Marika Hyttinen, MV/RHO.



Digitaalinen kuva nro 54. R7:n kiviladelma, lähikuva. Kuvattu luoteeseen. Kuvaaja: Marika Hyttinen, MV/RHO.



Digitaalinen kuva nro 52. R7 eli luodekaakko-suuntaiset puut ja kiviladelma. Kuvattu ylhäältä etelään. Kuvaaja: Marika Hyttinen, MV/RHO.

**OULU, Madetojan puisto (MP-07)/ M. Hyttinen 2007**  
**Digitaaliset kuvat**



Digitaalinen kuva nro 63. R7b eli koillislounais-suuntaiset lankut R7:n luodekaakkosuuntaisten puiden alla. Kuvattu ylhäältä luoteeseen. Kuvaaaja: Marika Hyttinen, MV/RHO.



Digitaalinen kuva nro 61. R7b eli koillislounais-suuntaiset lankut. Kuvattu etelälounaaseen. Kuvaaaja: Marika Hyttinen, MV/RHO.



Digitaalinen kuva nro 68. Mahdollisesti R7:aan kuuluvaa kiveystä tukimuurikaivannon länsilounaisprofiilissa. Kuvattu lounaaseen. Kuvaaaja: Marika Hyttinen, MV/RHO.



Digitaalinen kuva nro 66. Tukimuurikaivannon päätyprofiili (etelä). Kuvattu etelään. Kuvaaaja: Marika Hyttinen, MV/RHO.