


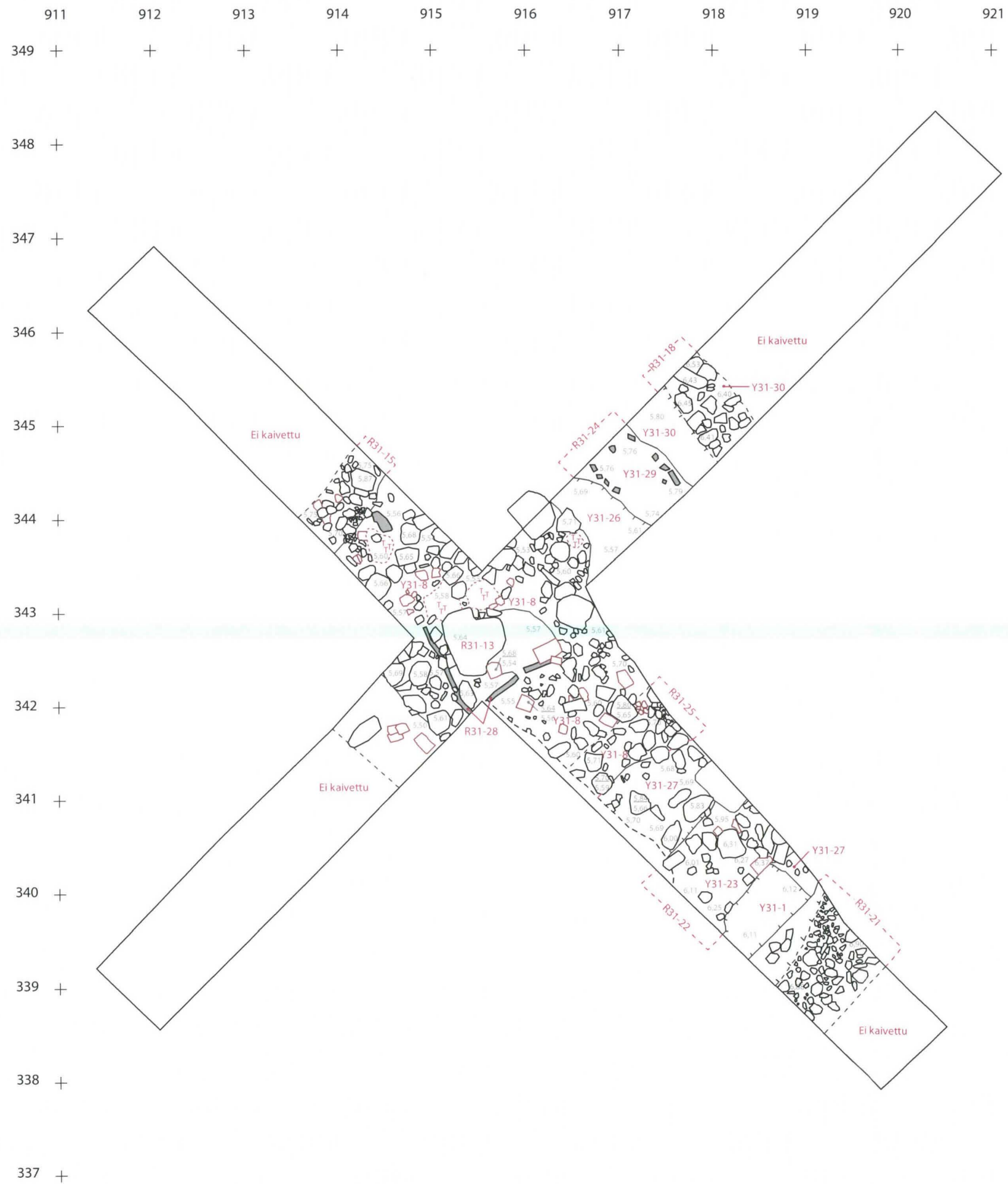
- Y31-0 Pintamaa.
- Y31-1 Vaalean hiekan kerros.
- Y31-2 Tiilen sekainen kerros, jossa on vielä pintaturvetta.
- Y31-3 Vaalean hiekan kerros.
- Y31-4 Tiilen, kalkkikiven ja kiven sekainen todennäköinen romahduskerros.
- Y31-5 Saven, kalkkikiven ja tiilen sekainen hiekkainen kerros.
- Y31-6 Palaneen saven ja soran sekainen kerros.
- Y31-7 Tiilen, palaneen saven, kalkkikiven ja kiven sekainen romahduskerros.
- Y31-8 Tiivis savinen kerros.
- Y31-10 Palaneesta kalkkikivestä, hiekasta ja laastista/kalkkikivimurskasta koostuva palokerros.
- R31-11 Kalkkikivestä ladottu/muurattu (laasti pehmeää) mahdollinen muurin täyttö.
- R31-12 Turpeen sekainen romahduskerros.
- R31-13 Tasainen kivistä muodostuva taso, mahdollinen lattia.
- R31-14 Tiivis pääosin tiilimurskasta koostuva mahdollinen seinärakenne.
- Y31-15 Luonnonkivistä, tiilestä ja kalkkikivestä muodostuva mahdollinen seinälinja.
- R31-17 Pintamaan sekainen sekä tiiltä, kiviä ja kalkkikiveä sisältävä romahduskerros.
- R31-18 Kivistä, tiilestä ja kalkkikivestä muodostuva jyrkkäreunainen valli.
- R31-19 Kalkkikivestä ja palaneesta savesta koostuva mahdollinen seinälinja.

 Tiilimurska

 Tiili



RAASEPORI Slottsmalmen	PROFIILIKARTTA Alue 31, taso 1 MK 1:50
T. Knuutinen & G. Haggrén 2009	Länsi-Uudenmaan Maakuntamuseo
Piirtäminen / digitointi O. Kunnas / M. Holappa	Kartta 13

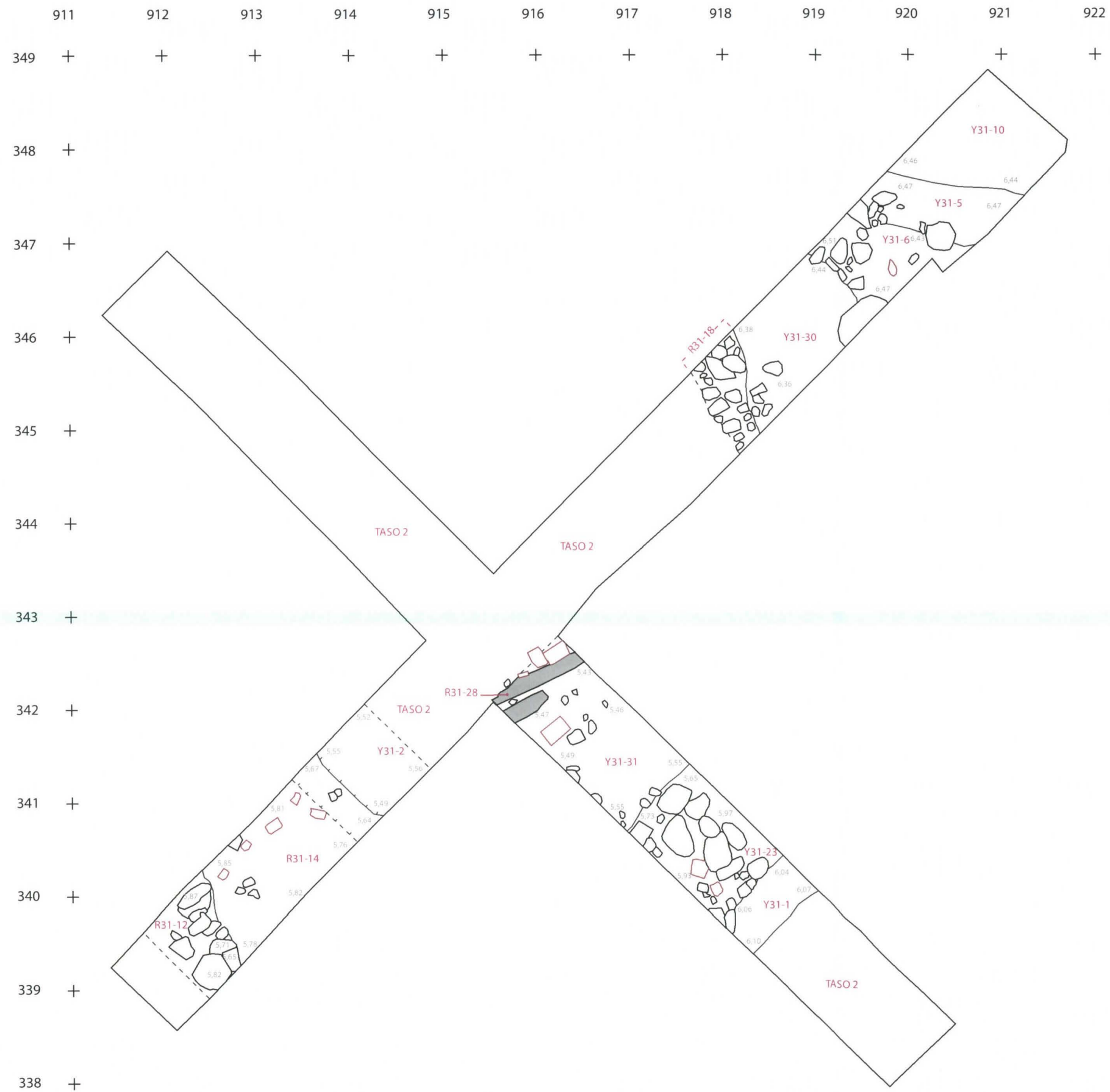


- Y31-1 Vaalean hiekan kerros.
- Y31-8 Tiivis savinen kerros.
- R31-13 Mahdollinen lattia.
- Y31-15 Mahdollinen seinälinja.
- R31-18 Jyrkkäreunainen valli.
- R31-21 Mahdollinen muurin perustus.
- R31-22 Saveen/hiesuun upotettuja suuria kiviä, jotka muodostavat vallin.
- Y31-23 Vaalea kovan saven ja hiesun sekainen kerros.
- R31-24 Kaksi hiiltynyttä puuta joiden välissä harmaaksi palanutta savea.
- R31-25 Mahdollinen maansekainen seinälinja.
- Y31-26 Palaneen hiekan kerros.
- Y31-27 Romahduskerrokseen R31-12 liittyvä maannos.
- Y31-28 Kahden hiiltyneen puun muodostama kehikko.
- Y31-29 Harmaaksi palaneen saven kerros.
- Y31-30 Kova vaalean saven/hiesun kerros.
- Y31-31 Kova ja tiivis maakerros jonka seassa paljon palanutta savea.

-  Tiilimurska
-  Tiili
-  Hiiltynyt puu



RAASEPORI Slottsmalmen	PROFIILIKARTTA Alue 31, taso 2 MK 1:50
T. Knuutinen & G. Haggrén 2009	Länsi-Uudenmaan Maakuntamuseo
Piirtäminen / digitointi O. Kunnas / M. Holappa	Kartta 14

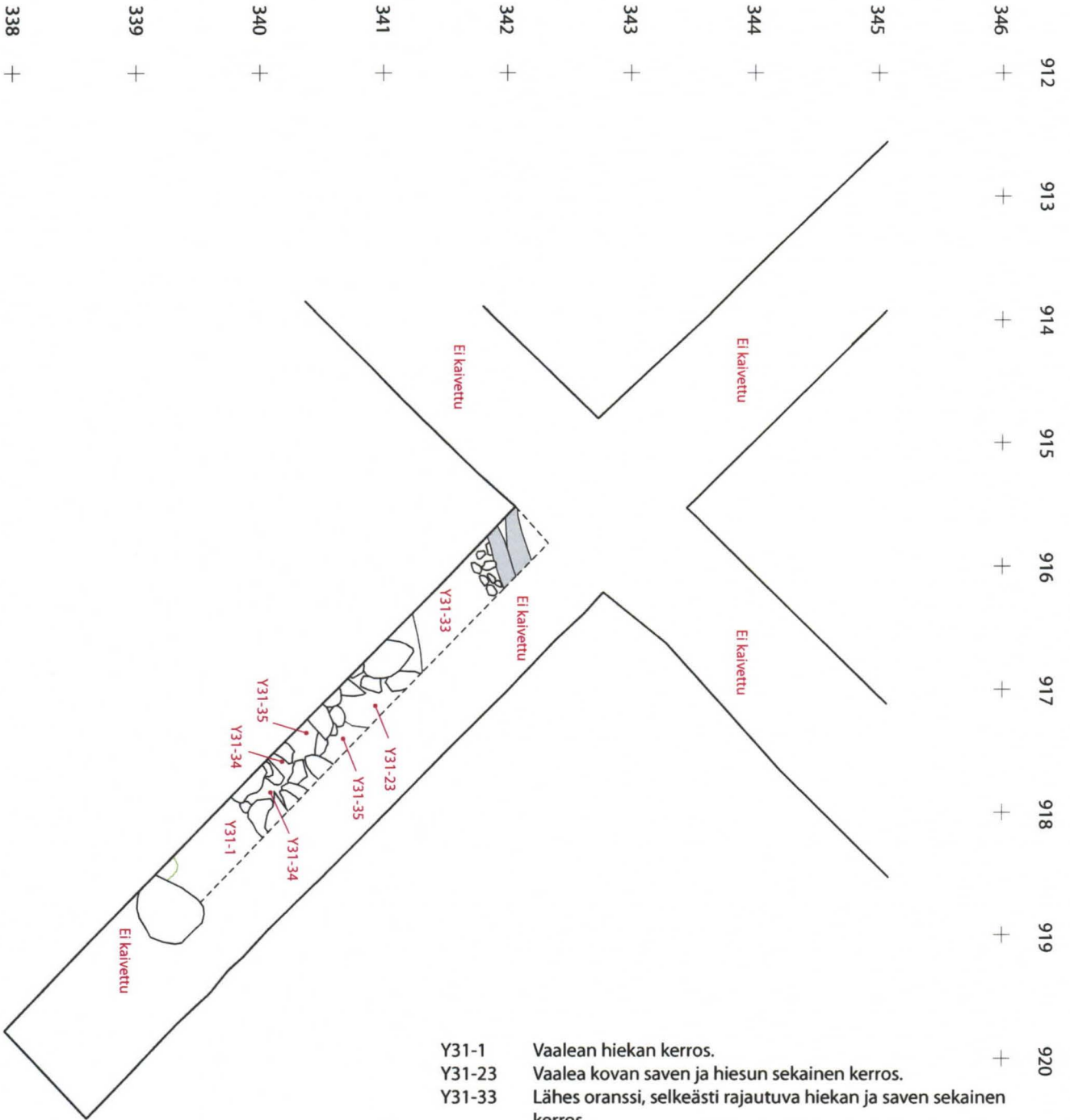


- Y31-1 Vaalean hiekan kerros.
- Y31-2 Tiilen sekainen kerros, jossa on vielä pintaturvetta.
- Y31-5 Saven, kalkkikiven ja tiilen sekainen hiekkainen kerros.
- Y31-6 Palaneen saven ja soran sekainen kerros.
- Y31-10 Palaneesta kalkkikivestä, hiekasta ja laastista/kalkkikivimurskasta koostuva palokerros.
- Y31-12 Turpeen sekainen romahduskerros.
- R31-14 Tiivis pääosin tiilimurskasta koostuva mahdollinen seinärakenne.
- R31-18 Jyrkkäreunainen valli.
- Y31-23 Vaalea kovan saven ja hiesun sekainen kerros.
- Y31-28 Kahden hiiltyneen puun muodostama kehikko.
- Y31-30 Kova vaalean saven/hiesun kerros.
- Y31-31 Kova ja tiivis maakerros jonka seassa paljon palanutta savea.

- Tiilimurska
- Tiili
- Hiiltynyt puu



RAASEPORI Slotsmalmen T. Knuutinen & G. Haggrén 2009	PROFIIKARTTA Alue 31, taso 3 MK 1:50 Länsi-Uudenmaan Maakuntamuseo
Piirtäminen / digitointi O. Kunnas / M. Holappa	Kartta 15



- Y31-1 Vaalean hiekan kerros.
 Y31-23 Vaalea kovan saven ja hiesun sekainen kerros.
 Y31-33 Lähes oranssi, selkeästi rajautuva hiekan ja saven sekainen kerros.
 Y31-34 Tiivis epätasaisesti jakautunut tumman harmaa saven ja hiekan sekainen kerros.
 Y31-35 Osin lähes punainen ja harmaa irtonainen kerros.

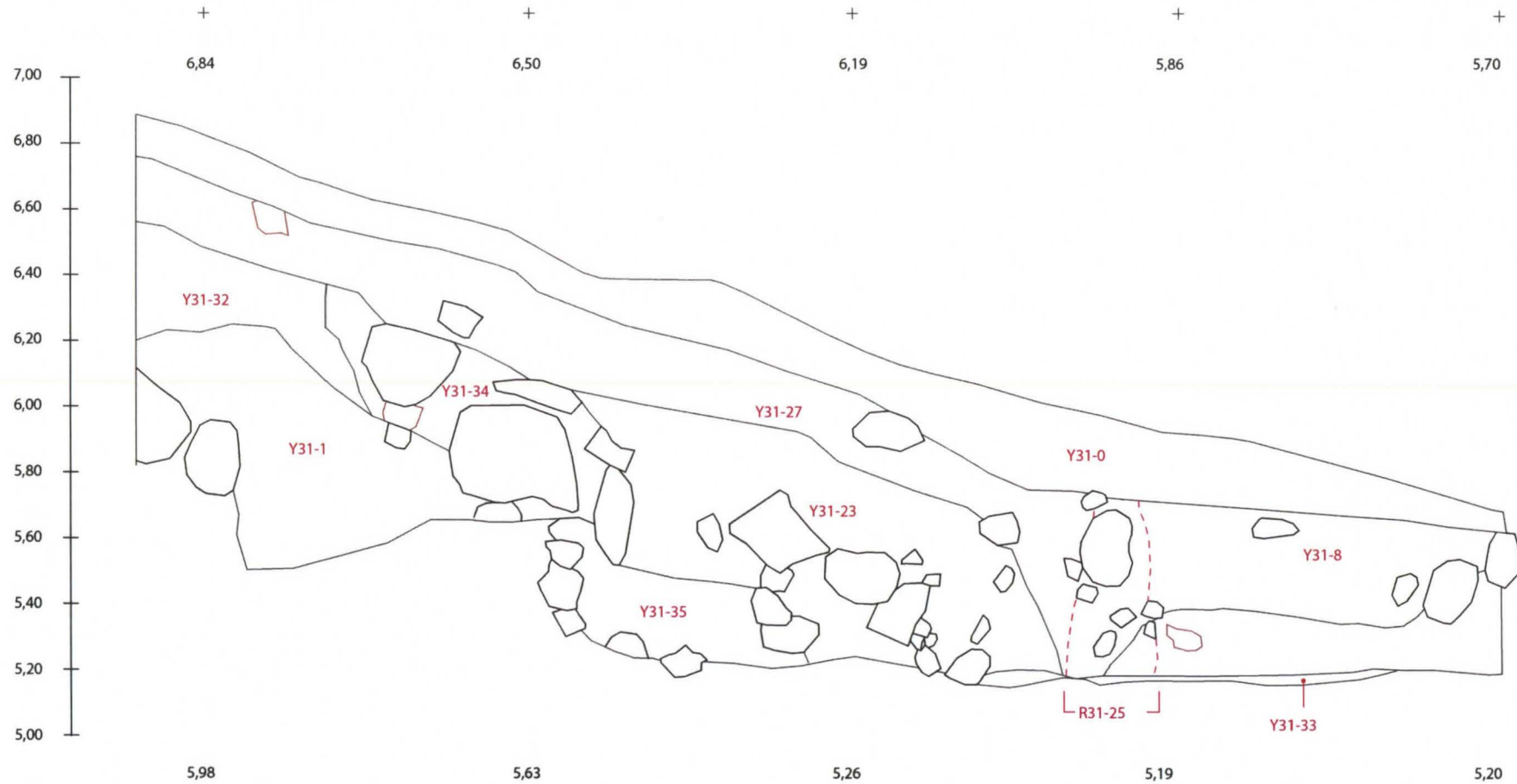
 Hiiltynyt puu



RAASEPORI Slottsmalmen T. Knuutinen & G. Haggrén 2009	PROFIILIKARTTA Alue 31, taso 4 MK 1:50 Länsi-Uudenmaan Maakuntamuseo
Piirtäminen / digitointi O. Kunnas / M. Holappa	Kartta 16

3339.31 / 0918.34

3342.02 / 0915.56



- Y31-0 Pintamaa.
 Y31-1 Vaalean hiekan kerros.
 Y31-8 Tiivis savinen kerros.
 Y31-23 Vaalea kovan saven ja hiesun sekainen kerros.
 R31-25 Mahdollinen maansekainen seinälinja.
 Y31-32 Selvästi rajautuva ruskean hiekan kerros, seassa tiilimurskaa ja laastia.
 Y31-27 Romhdukserrokseen R31-12 liittyvä maannos.
 Y31-33 Lähes oranssi, selkeästi rajautuva hiekan ja saven sekainen kerros.
 Y31-34 Tiivis epätasaisesti jakautunut tumman harmaa saven ja hiekan sekainen kerros.
 Y31-35 Osin lähes punainen ja harmaa irtomainen kerros.

0 1 2 m

RAASEPORI Slottsmalmen T. Knuutinen & G. Haggrén 2009	PROFIIKARTTA Alue 31, S-profiili MK 1:50 Länsi-Uudenmaan Maakuntamuseo
Piirtäminen / digitointi O. Kunnas / M. Holappa	Kartta 17