



## Vantaan Mårtensbyn Lillaksen arkeologiset tutkimukset vuonna 2013

### KARTAT



VANTAA  
KAUPUNGINMUSEO  
VANDA STADSMUSEUM  
VANTAA CITY MUSEUM

**KARTTALUETTELO****Vantaa Mårtensby (Martinkylä) Lillas 2013****Andreas Koivisto**

Koordinaattijärjestelmä VVJ, korkeusjärjestelmä N43

Kartta nro	Alue, dokumentointitaso, profiili	MK	Päivä	Piirtäjä
1	Yleiskartta, alueet, koekuopat ja kartoitetut rakenteet	1:500	8.1.2014	TH, RV
2	Alue 3, dokumentointitaso 6 (v. 2012), Lähtötilanne vuonna 2013, R3-1, R3-41, R3-45, R3-46, Y3-4, Y3-17, Y3-21, Y3-40, Y3-43, Y3-44, Y3-47, Y3-48, Y3-49	1:25	26.7.2012 & 6.5.2013	RV
3	Alue 3, dokumentointitaso 6.5, R3-41, R3-45, R3-46, Ku3-58, Y3-17, Y3-40, Y3-43, Y3-44, Y3-47, Y3-48, Y3-49	1:25	7.5.2013	RV
4	Alue 3, dokumentointitaso 6.5B (R3-45:n pohjataso), R3-41, R3-45, R3-46, Ku3-58, Y3-17, Y3-40, Y3-43, Y3-44, Y3-47, Y3-48, Y3-49	1:25	7.5.2013	RV
5	Alue 3, dokumentointitaso 7, R3-41, R3-46, R3-55, Ku3-58, Y3-17, Y3-40, Y3-43, Y3-44, Y3-47, Y3-49, Y3-51, Y3-52, Y3-53, Y3-54	1:25	8.5.2013	RV
6	Alue 3, dokumentointitaso 8, R3-41, R3-46, R3-55, Ku3-58, Y3-17, Y3-40, Y3-43, Y3-44 (=Y3-57), Y3-47, Y3-49, Y3-51, Y3-56	1:25	10.5.2013	RV
7	Alue 3, dokumentointitaso 8.5, R3-41, R3-46, Ku3-58, Y3-17, Y3-40, Y3-43, Y3-44 (=Y3-57), Y3-47, Y3-49, Y3-51, Y3-56	1:25	8.5.21013	RV
8	Alue 3, dokumentointitaso 9, R3-41, R3-46, R3-59, Ku3-58, Y3-17, Y3-36, Y3-37, Y3-39, Y3-40, Y3-43, Y3-44 (=Y3-57), Y3-47,	1:25	15.5.2013	RV
9	Alue 3, dokumentointitaso 9.5, R3-41, R3-46, Ku3-58, Y3-17, Y3-36, Y3-40, Y3-43, Y3-44 (=Y3-57), Y3-47, Y3-50	1:25	16.5.2013	RV
10	Alue 3, dokumentointitaso 10, R3-41, R3-46, Y3-17, Y3-40, Y3-43, Y3-44 (=Y3-57), Y3-50, Y3-60, Y3-62	1:25	17.5.2013	RV
11	Alue 3, dokumentointitaso 10.5, R3-41, R3-46, Y3-17, Y3-40, Y3-44 (=Y3-57), Y3-50, Y3-60, Y3-61, Y3-62, Y3-67	1:25	20.5.2013	RV
12	Alue 3, dokumentointitaso 11, R3-41, Y3-17, Y3-40, Y3-50, Y3-60, Y3-61, Y3-62, Y3-67	1:25	21.5.2013	RV
13	Alue 3, dokumentointitaso 12, R3-41, Y3-17, Y3-40, Y3-61, Y3-62, Y3-67	1:25	22.5.2013	RV
14	Alue 3, dokumentointitaso 13, R3-41, Y3-17, Y3-40, Y3-61, Y3-63, Y3-64, Y3-67	1:25	23.5.2013	RV
15	Alue 3, dokumentointitaso 13.5, R3-41, Y3-17, Y3-40, Y3-61, Y3-64, Y3-67	1:25	24.5.2013	RV
16	Alue 3, dokumentointitaso 14, R3-41, R3-66, Y3-17, Y3-40, Y3-64, Y3-65, Y3-67	1:25	27.5.2013	RV
17	Alue 3, dokumentointitaso 15, R3-41, R3-66, Y3-17, Y3-40, Y3-65, Y3-67	1:25	28.5.2013	RV
18	Alue 3, dokumentointitaso 15.5, R3-41, R3-66, Y3-17, Y3-40, Y3-65, Y3-67	1:25	28.5.2013	RV

19	Alue 3, dokumentointitaso 16, R3-41, R3-66, Y3-17, Y3-40, Y3-68, Y3-69	1:25	29.5.2013	RV
20	Alue 3, dokumentointitaso 16.5, R3-41, R3-66, Y3-17, Y3-40, Y3-68, Y3-70	1:25	30.5.2013	RV
21	Alue 3, dokumentointitaso 17, R3-41, R3-66, Y3-17, Y3-40	1:25	30.5.2013	RV
22	Alue 3, W-profiili, R3-41, R3-46, R3-66, Y3-0, Y3-2, Y3-3, Y3-4, Y3-15, Y3-18, Y3-19, Y3-32, Y3-33, Y3-40, Y3-44, Y3-47, Y3-49, Y3-60, Y3-61, Y3-62, Y3-63, Y3-64, Y3-65, Y3-67, Y3-68, Y3-69, Y3-70	1:25	25.7.2012, 31.5.2013	KA, RV Puht.piirt. RV
23	Alue 3, N-profiili, R3-66, Y3-0, Y3-3, Y3-17, Y3-18, Y3-33, Y3-43, Y3-47, Y3-53, Y3-60, Y3-61, Y3-67	1:25	31.5.2013	EH; Puht.piirt. RV
24	Alue 3, R3-66:n S- ja E-profiilit, R3-66, Y3-17, Y3-67, Y3-68, Y3-69	1:25	31.5.2013	KA, AD; Puht.piirt. RV
25	Alue 6 laajennus, dokumentointitaso 4 (v. 2012), R6-44, R6-48, Y6-17, Y6-41, Y6-42, Y6-43, Y6-45, Y6-46, Y6-47	1:25	19.7.2012, 6.5.2013	TH; Puht.piirt. TH, RV
26	Alueet 6 ja 6 laajennus, dokumentointitaso 6, R6-23, R6-32, Ku6-68, Y6-17B, Y6-18, Y6-21, Y6-34, Y6-54, Y6-58, Y6-59	1:25	7.-8.5.2013	TH; Puht.piirt. RV
27	Alueet 6 ja 6 laajennus, dokumentointitaso 6.5, R6-32, Y6-17B, Y6-58	1:25	10.5.2013	TH; Puht.piirt. RV
28	Alueet 6 ja 6 laajennus, dokumentointitaso 7, R6-32, Ku6-20, Y6-14, Y6-21, Y6-58, Y6-61, Y6-62, Y6-63, Y6-64, Y6-66	1:25	15.5.2013	TH; Puht.piirt. RV
29	Alueet 6 ja 6 laajennus, dokumentointitaso 7.5, R6-32, Ku6-20, Ku6-68, Y6-58, Y6-82	1:25	17.5.2013	KN; Puht.piirt. RV
30	Alueet 6 ja 6 laajennus, dokumentointitaso 8, R6-32, R3-72, Ku6-68, Y6-21, Y6-58, Y6-63B, Y6-69, Y6-70, Y6-71, Y6-82	1:25	21.5.2013	TH; Puht.piirt. RV
31	Alueet 6 ja 6 laajennus, dokumentointitaso 9, R6-32, Ku6-68, Y6-21, Y6-58, Y6-74, Y6-82	1:25	21.5.2013	TH; Puht.piirt. RV
32	Alueet 6 ja 6 laajennus, dokumentointitaso 10, R6-32, Ku6-68, Ku6-78, Y6-21, Y6-58, Y6-75, Y6-76, Y6-77, Y6-82	1:25	24.5.2013	KN; Puht.piirt. RV
33	Alueet 6 ja 6 laajennus, dokumentointitaso 11, R6-32, Ku6-78, Y6-21, Y6-58, Y6-76, Y6-77, Y6-82, Y6-83	1:25	28.5.2013	TH; Puht.piirt. RV
34	Alueet 6 ja 6 laajennus, dokumentointitaso 12, R6-32, R6-85, Y6-21, Y6-58, Y6-82, Y6-84, Y6-86, Y6-90, Y6-91	1:25	29.5.2013	TH; Puht.piirt. RV
35	Alueet 6 ja 6 laajennus, dokumentointitaso 13, R6-32, R6-85, Y6-21, Y6-58, Y6-82, Y6-91, Y6-92, Y6-93	1:25	29.5.2013	TH; Puht.piirt. RV
36	Alueet 6 ja 6 laajennus, dokumentointitaso 14, R6-32, R6-85, Y6-21, Y6-58, Y6-82, Y6-91, Y6-92, Y6-94	1:25	30.5.2013	KN; Puht.piirt. RV
37	Alueet 6 ja 6 laajennus, N-profiili, R6-32, Ku6-94, Y6-0, Y6-1, Y6-2, Y6-2b, Y6-17, Y6-17b, Y6-45, Y6-46, Y6-58, Y6-62, Y6-64, Y6-70, Y6-74, Y6-82, Y6-84, Y6-90, Y6-91, Y6-93, Y6-95	1:25	26.7.2012, 31.5.2013	HP, KN; Puht.piirt. RV
38	Alueet 6 ja 6 laajennus, R6-32:n E-profiili, R6-32, R6-85, Y6-58, Y6-64, Y6-70, Y6-74, Y6-86, Y6-91, Y6-	1:20	31.5.2013	SP; puht.piirt.

	92, Y6-93			RV
39	Alue 6, dokumentointitaso 8, Ku6-80, Y6-8, Y6-50, Y6-87, Y6-88, Y6-89	1:25	29.5.2013	KA; puht.piirt. RV
40	Alue 6, dokumentointitaso 9, Ku6-80, Y6-8, Y6-50, Y6-88, Y6-89	1:25	29.5.2013	KA; puht.piirt. RV
41	Alue 6, Ku6-80:n E-profiili, R6-10, Ku6-80, Y6-8, Y6-50, Y6-89	1:20	30.5.2013	KA; puht.piirt. RV
42	Alue 9, dokumentointitaso 1, R9-2, Y9-1	1:25	14.5.2013	RV
43	Alue 9, dokumentointitaso 2, R9-2, Y9-1, Y9-3	1:25	16.5.2013	EH; puht.piirt. RV
44	Alue 9, dokumentointitaso 2.5, R9-2, Y9-3	1:25	17.5.2013	KA; puht.piirt. RV
45	Alue 9, dokumentointitaso 3, R9-2, R9-5, Y9-4	1:25	20.5.2013	SP, AP; Puht.piirt. RV
46	Alue 9, dokumentointitaso 4, R9-2, R9-5, Y9-6	1:25	27.5.2013	SP; Puht.piirt. RV
47	Alue 9, S- ja N-profiilit, R9-5, Y9-0, Y9-1, Y9-3, Y9-4	1:20	28.5.2013	EH; puht.piirt. RV
48	Koekuopat 57 ja 58, E- ja NE-profiilit	1:20	28.5. ja 30. 5.2013	SP, AD; Puht.piirt. RV
49	Alue 3, rakennekartta 1, R3-45, R3-46	1:25	4.11.2013	RV
50	Alue 3, rakennekartta 2, R3-66	1:25	4.11.2013	RV
51	Alue 6, rakennekartta 3, R6-32, R6-72	1:25	5.11.2013	TH; Puht.piirt. RV
52	Alue 6, rakennekartta 4, R6-32, R6-85	1:25	5.11.2013	TH; Puht.piirt. RV

RV = Riikka Väisänen

TH = Tuuli Heinonen

KA = Kaisa Autere

SP = Sisko Pajari

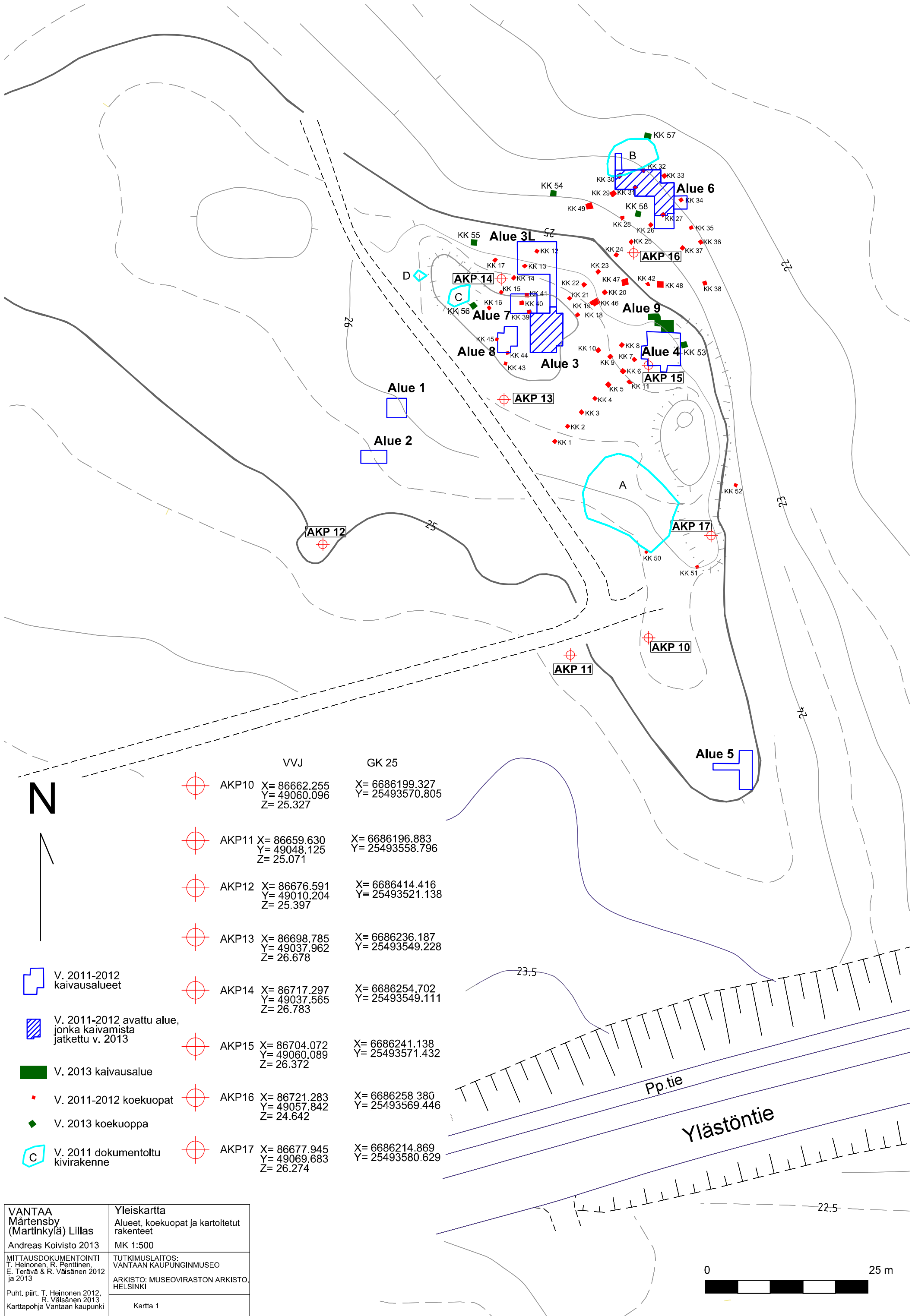
KN = Karoliina Niska

EH= Emma Hartikka

AP = Alekski Pienimäki

HP = Heini Pulli

AD = Annukka Debenjak



- V. 2011-2012 kaivausalueet
- V. 2011-2012 avattu alue, jonka kaivamista jatkettu v. 2013
- V. 2013 kaivausalue
- V. 2011-2012 koekuopat
- V. 2013 koekuoppa
- V. 2011 dokumentoitu kivirakenne

	VVJ	GK 25
	AKP10 X= 86662.255 Y= 49060.096 Z= 25.327	X= 6686199.327 Y= 25493570.805
	AKP11 X= 86659.630 Y= 49048.125 Z= 25.071	X= 6686196.883 Y= 25493558.796
	AKP12 X= 86676.591 Y= 49010.204 Z= 25.397	X= 6686414.416 Y= 25493521.138
	AKP13 X= 86698.785 Y= 49037.962 Z= 26.678	X= 6686236.187 Y= 25493549.228
	AKP14 X= 86717.297 Y= 49037.565 Z= 26.783	X= 6686254.702 Y= 25493549.111
	AKP15 X= 86704.072 Y= 49060.089 Z= 26.372	X= 6686241.138 Y= 25493571.432
	AKP16 X= 86721.283 Y= 49057.842 Z= 24.642	X= 6686258.380 Y= 25493569.446
	AKP17 X= 86677.945 Y= 49069.683 Z= 26.274	X= 6686214.869 Y= 25493580.629

VANTAA Mårtensby (Martinkylä) Lillas Andreas Koivisto 2013	Yleiskartta Alueet, koekuopat ja kartoitetut rakenteet MK 1:500
MITTAUSDOKUMENTOINTI T. Heinonen, R. Penttinen, E. Terävä & R. Väisänen 2012 ja 2013	TUTKIMUSLAITOS: VANTAAN KAUPUNGINMUSEO ARKISTO: MUSEOVIIRASTON ARKISTO, HELSINKI
Puht. piirt. T. Heinonen 2012, R. Väisänen 2013 Karttopohja Vantaan kaupunki	Kartta 1

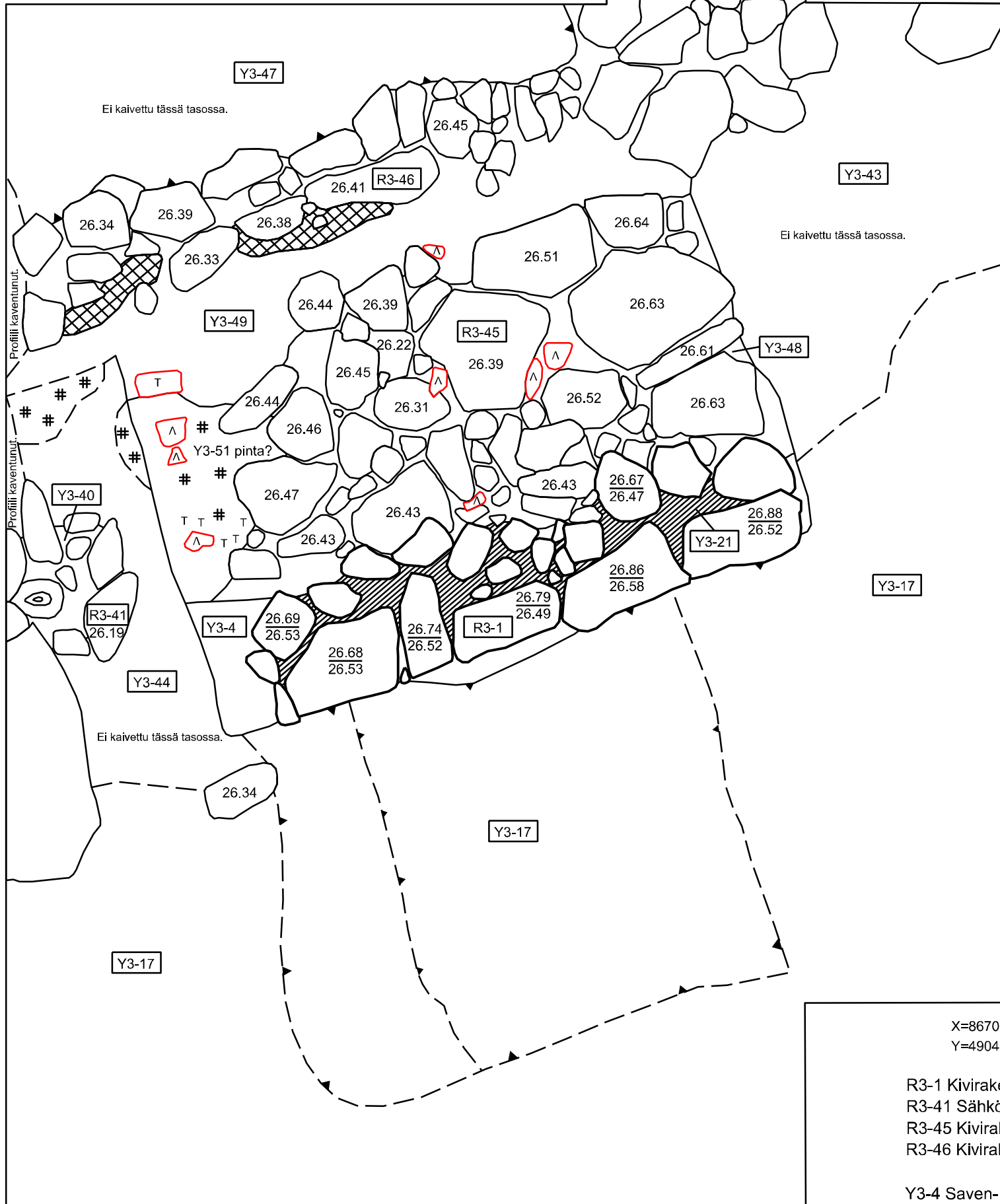


X=86712  
Y=49042

X=86713  
Y=49045

X=86713  
Y=49046

X=86712  
Y=49047



X=86706  
Y=49042

X=86706  
Y=49046

X=86707  
Y=49047

R3-1 Kivirakenne (uuni)  
R3-41 Sähköpylväs kiviperustuksineen  
R3-45 Kivirakenne (uuni)  
R3-46 Kivirakenne (seinän perustus)

Y3-4 Saven- ja siltinsekainen hiekka  
Y3-17 Kellertävä siltti (pohjamaa)  
Y3-21 Savensekainen hiekka  
Y3-40 Mullansekainen hiekka  
Y3-43 Hiekkansekainen savi  
Y3-44 Saven- ja hiekkansekainen siltti  
Y3-47 Savi  
Y3-48 Savensekainen siltti  
Y3-49 Siltti



Kivi



Tiili / hajonnut tiili



Puu



Hiili



Y3-21 Savensekainen hiekka



Laasti



Korkeusero

1 m



VANTAA  
Mårtensby (Martinkylä)  
Lillas  
Andreas Koivisto 2013

MITTAUSDOKUMENTOINTI

Riikka Väisänen 2012 ja 2013

Puht.piirt. Riikka Väisänen 2013

Alue 3  
Dok.taso 6 (Lähtötilanne v. 2013)  
R3-1, R3-41, R3-45, R3-46  
Y3-4, Y3-17, Y3-21, Y3-40, Y3-43, Y3-44  
Y3-47, Y3-48, Y3-49  
Mk 1:25

Tutkimuslaitos: Vantaan kaupunginmuseo  
Arkisto: Museoviraston arkisto, Helsinki

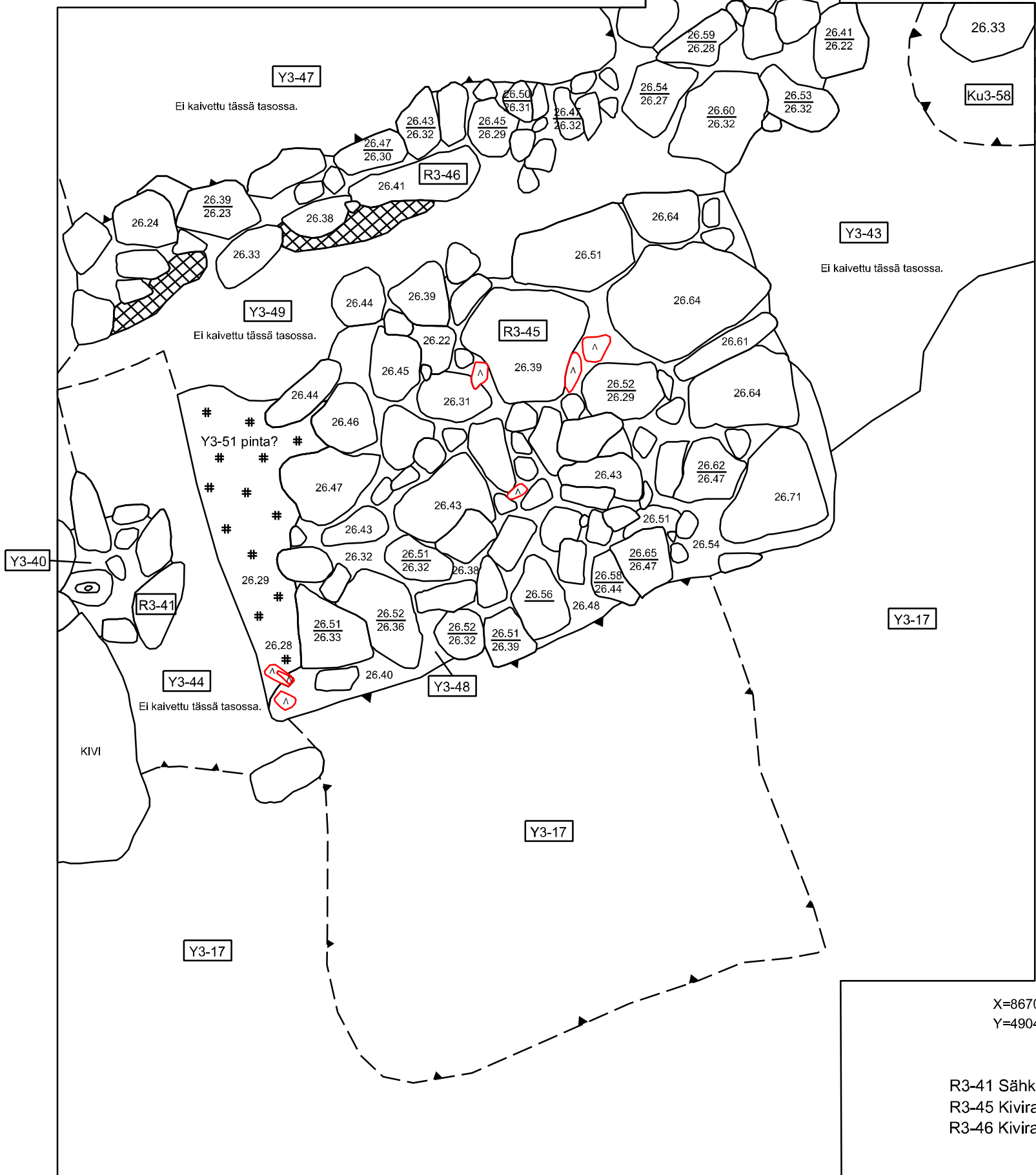
Kartta 2

X=86713  
Y=49045

X=86713  
Y=49046

X=86712  
Y=49042

X=86712  
Y=49047



X=86706  
Y=49042

X=86706  
Y=49046

X=86707  
Y=49047

R3-41 Sähköpölväs kiviperustuksineen  
R3-45 Kivirakenne (uuni)  
R3-46 Kivirakenne (seinän perustus)

Y3-17 Kellertävä siltti (pohjamaa)  
Y3-40 Mullansekainen hiekka  
Y3-43 Hiekkansekainen savi  
Y3-44 Saven- ja hiekkansekainen siltti  
Y3-47 Savi  
Y3-48 Savensekainen siltti  
Y3-49 Siltti  
Ku3-58 Kuoppa

-  Kivi
-  Tiili / hajonnut tiili
-  Puu
-  Korkeusero
-  Hilli
-  Laasti




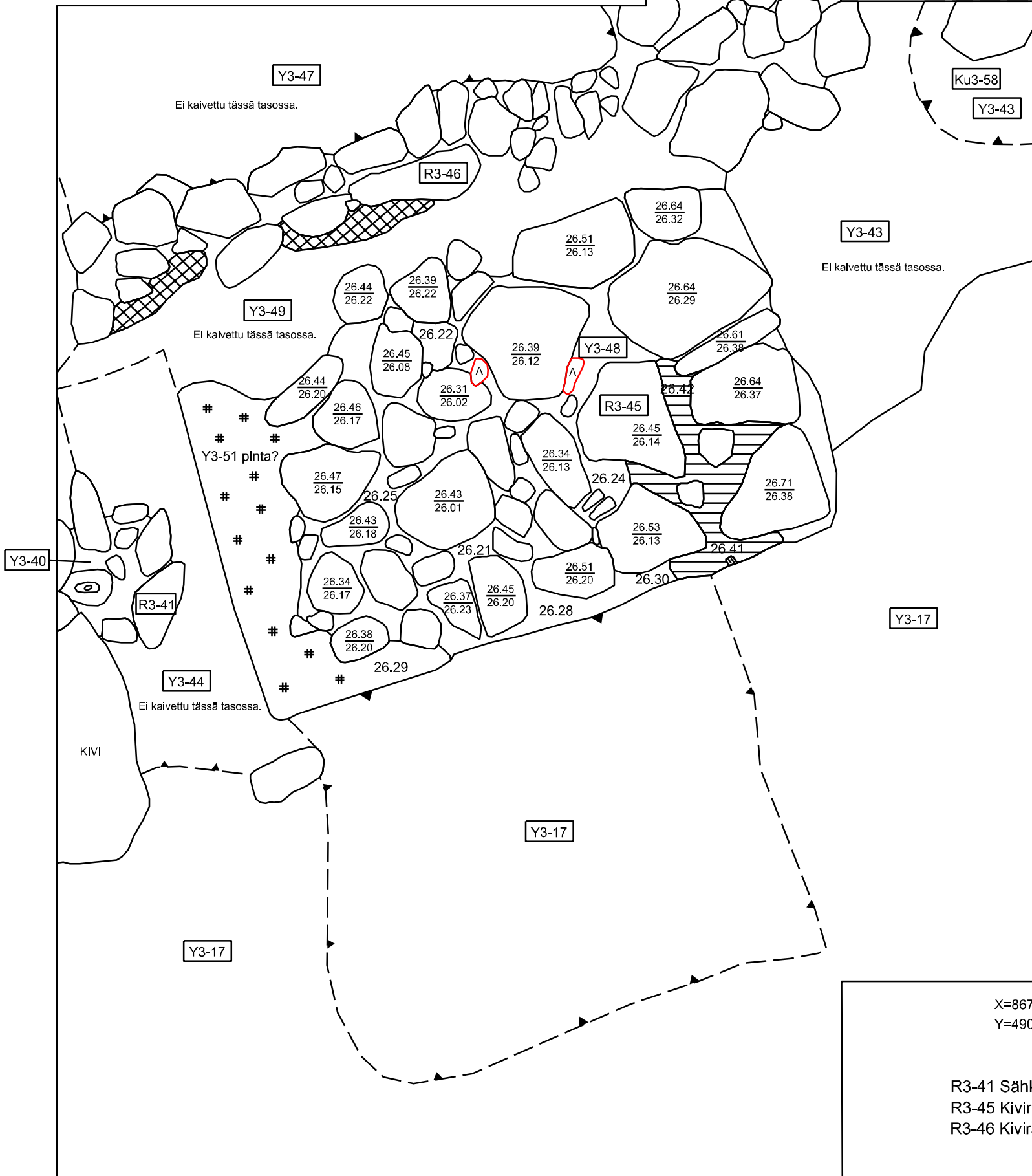
<b>VANTAA</b> Mårtensby (Martinkylä) Lillas Andreas Koivisto 2013	<b>Alue 3</b> Dokumentointitaso 6.5 R3-41, R3-45, R3-46, Ku3-58 Y3-17, Y3-40, Y3-43, Y3-44, Y3-47, Y3-48 Y3-49 Mk 1:25
MITTAUSDOKUMENTOINTI Riikka Väisänen 2013 Puht.piirt. Riikka Väisänen 2013	Tutkimuslaitos: Vantaan kaupunginmuseo Arkisto: Museoviraston arkisto, Helsinki
<b>Kartta 3</b>	

X=86713  
Y=49045

X=86713  
Y=49046

X=86712  
Y=49042

X=86712  
Y=49047



X=86707  
Y=49047

R3-41 Sähköpylväs kiviperustuksineen  
R3-45 Kivirakenne (uuni)  
R3-46 Kivirakenne (seinän perustus)

Y3-17 Kellertävä siltti (pohjamaa)  
Y3-40 Mullansekainen hiekka  
Y3-43 Hiekkansekainen savi  
Y3-44 Saven- ja hiekkansekainen siltti  
Y3-47 Savi  
Y3-48 Savensekainen siltti  
Y3-49 Siltti  
Ku3-58 Kuoppa

X=86706  
Y=49042

X=86706  
Y=49046

-  Kivi
-  Tiili / hajonnut tiili
-  Puu
-  Korkeusero
-  Hiili
-  Laasti
-  Savi

1 m



<b>VANTAA</b> <b>Mårtensby (Martinkylä)</b> <b>Lillas</b> Andreas Koivisto 2013	<b>Alue 3</b> Dok.taso 6.5B (R3-45:n pohjataso) R3-41, R3-45, R3-46, Ku3-58 Y3-17, Y3-40, Y3-43, Y3-44, Y3-47, Y3-48 Y3-49 Mk 1:25
MITTAUSDOKUMENTOINTI Riikka Väisänen 2013 Puht.piirt. Riikka Väisänen 2013	Tutkimuslaitos: Vantaan kaupunginmuseo Arkisto: Museoviraston arkisto, Helsinki
<b>Kartta 4</b>	



X=86713 Y=49045 X=86713 Y=49046

X=86712 Y=49042

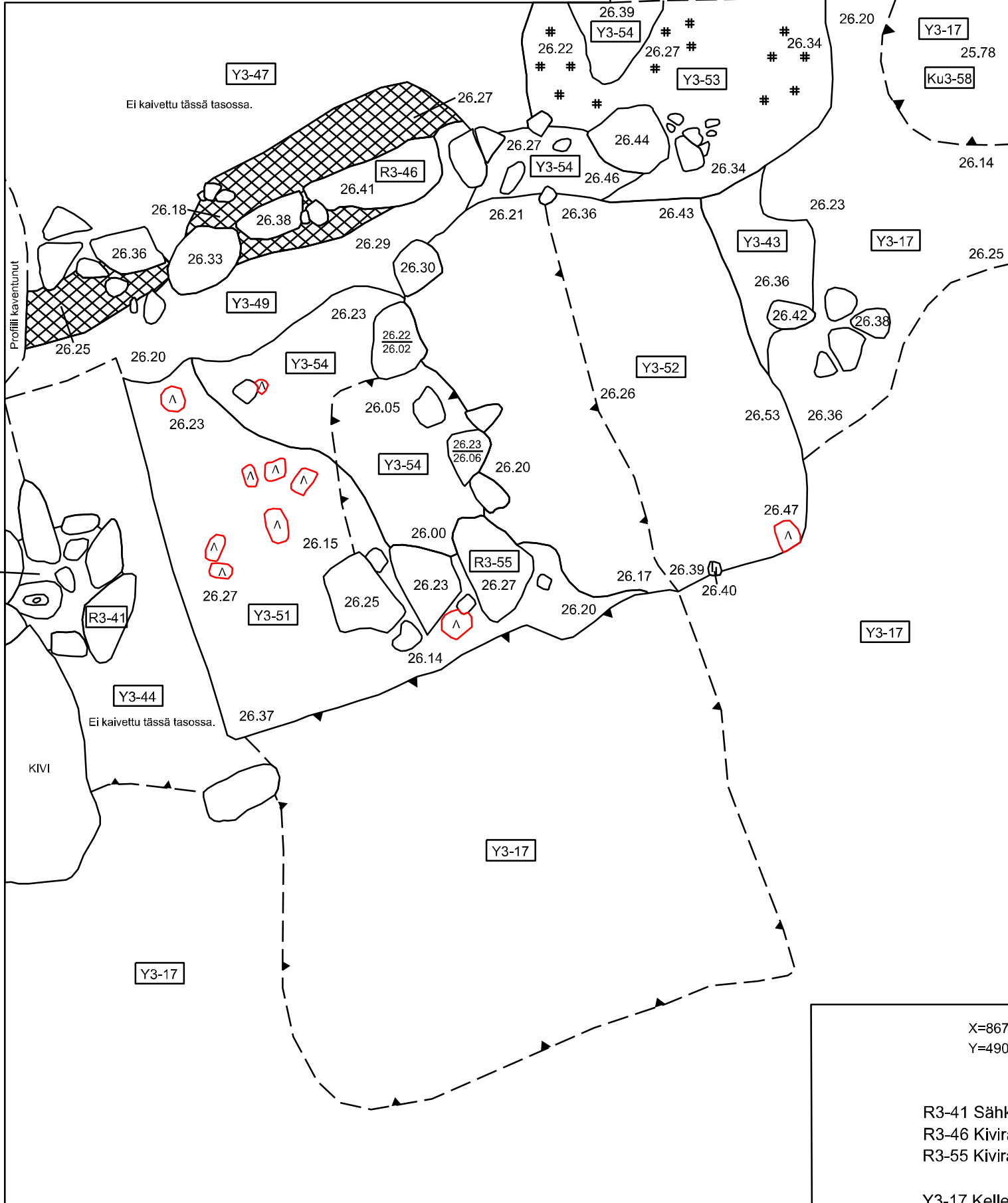
X=86712 Y=49047

Yksikköä Y3-54 oli tällä alueella enemmänkin, mutta se kaivettiin Y3-33:na seinälinjaan R3-46 liittyen. Huomattiin vasta jälkikäteen, että se oli eri yksikköä.

Ei kaivettu vuonna 2013.

Ei kaivettu tässä tasossa.

Ei kaivettu tässä tasossa.





X=86706 Y=49042

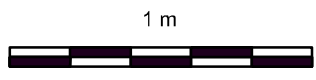
X=86706 Y=49046

X=86707 Y=49047

R3-41 Sähköpylväs kiviperustuksineen  
R3-46 Kivirakenne (seinän perustus)  
R3-55 Kivirakenne

Y3-17 Kellertävä siltti (pohjamaa)  
Y3-40 Mullansekainen hiekka  
Y3-43 Hiekkansekainen savi  
Y3-44 Saven- ja hiekkansekainen siltti  
Y3-47 Savi  
Y3-49 Siltti  
Y3-51 Nokinen savensekainen hiekka  
Y3-52 Savi  
Y3-53 Nokinen karkea hiekka  
Y3-54 Saven- ja siltinsekainen hiekka  
Ku3-58 Kuoppa

-  Kivi
-  Tiili / hajonnut tiili
-  Puu
-  Korkeusero
-  Hiili
-  Laasti



<b>VANTAA</b> <b>Mårtensby (Martinkylä)</b> <b>Lillas</b> <b>Andreas Koivisto 2013</b>	<b>Alue 3</b> Dokumentointitaso 7 R3-41, R3-46, R3-55, Ku3-58 Y3-17, Y3-40, Y3-43, Y3-44, Y3-47, Y3-49 Y3-51, Y3-52, Y3-53, Y3-54 Mk 1:25
	Tutkimuslaitos: Vantaan kaupunginmuseo Arkisto: Museoviraston arkisto, Helsinki
Riiikka Väisänen 2013 Puht.piirt. Riiikka Väisänen 2013	<b>Kartta 5</b>

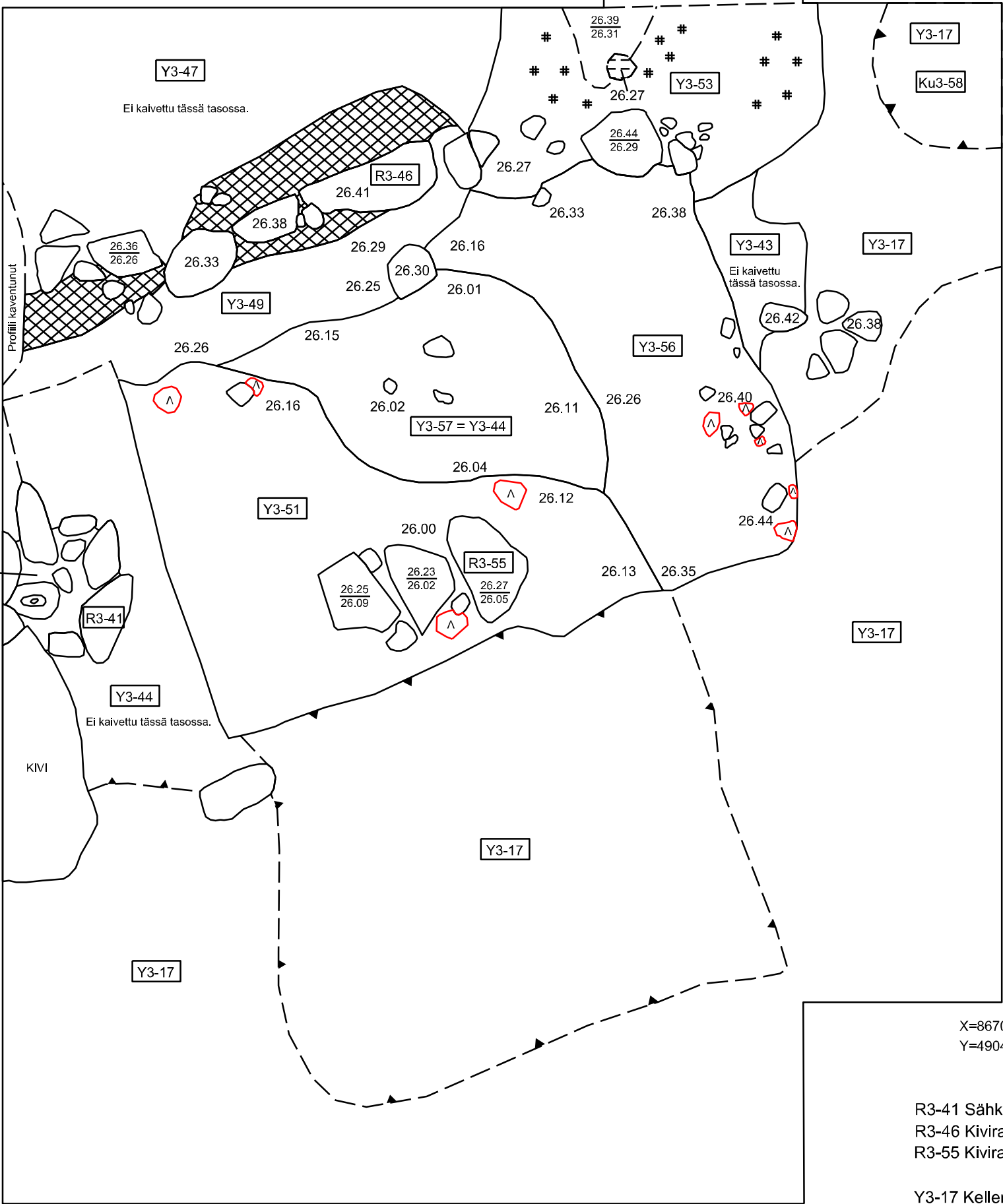
X=86713  
Y=49045

X=86713  
Y=49046

X=86712  
Y=49042

X=86712  
Y=49047

Ei kaivettu vuonna 2013.



X=86706  
Y=49042

X=86706  
Y=49046

X=86707  
Y=49047

R3-41 Sähköpölväs kiviperustukseen  
R3-46 Kivirakenne (seinän perustus)  
R3-55 Kivirakenne

Y3-17 Kellertävä silti (pohjamaa)  
Y3-40 Mullansekainen hiekka  
Y3-43 Hiekkansekainen savi  
Y3-44 Saven- ja hiekkansekainen siltti (=Y3-57)  
Y3-47 Savi  
Y3-49 Siltti  
Y3-51 Nokinen savensekainen hiekka  
Y3-56 Savensekainen siltti  
Y3-58 Kuoppa

-  Kivi
-  Tiili / hajonnut tiili
-  Puu
-  Korkeusero
-  Hiili
-  Laasti
-  Puusilppu

1 m

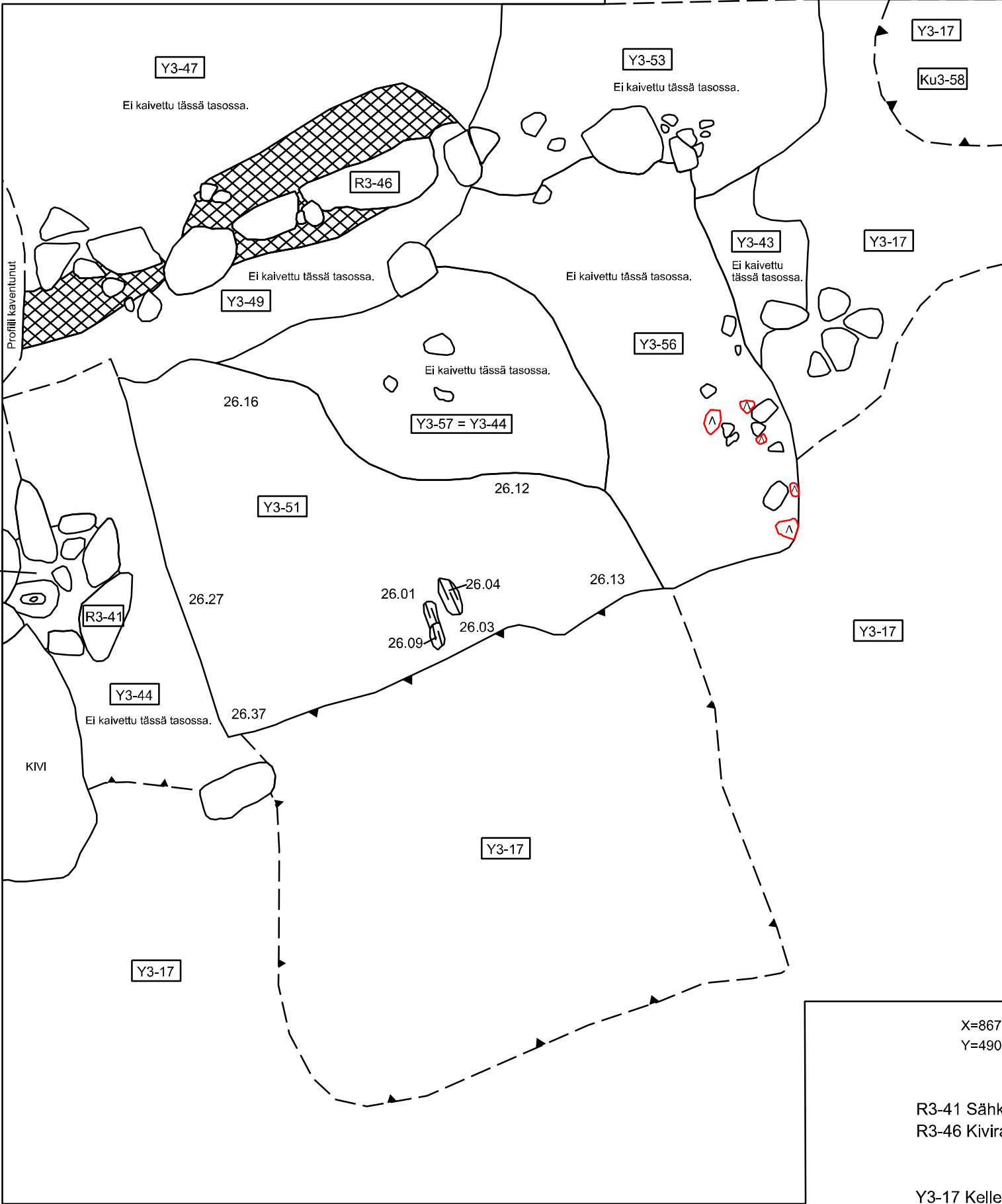
<b>VANTAA</b> Mårtensby (Martinkylä) Lillas Andreas Koivisto 2013	<b>Alue 3</b> Dokumentointitaso 8 R3-41, R3-46, R3-55, Ku3-58 Y3-17, Y3-40, Y3-43, Y3-44 (=Y3-57), Y3-47 Y3-49, Y3-51, Y3-56 Mk 1:25
MITTAUSDOKUMENTOINTI Riikka Väisänen 2013 Puht.piirt. Riikka Väisänen 2013	Tutkimuslaitos: Vantaan kaupunginmuseo Arkisto: Museoviraston arkisto, Helsinki
<b>Kartta 6</b>	

X=86713  
Y=49045

X=86713  
Y=49046

X=86712  
Y=49042

X=86712  
Y=49047



X=86706  
Y=49042

X=86706  
Y=49046

X=86707  
Y=49047

R3-41 Sähköpölväs kiviperustuksineen  
R3-46 Kivirakenne (seinän perustus)

Y3-17 Kellertävä siltti (pohjamaa)  
Y3-40 Mullansekainen hiekka  
Y3-43 Hiekkansekainen savi  
Y3-44 Saven- ja hiekkansekainen siltti (=Y3-57)  
Y3-47 Savi  
Y3-49 Siltti  
Y3-51 Nokinen savensekainen hiekka  
Y3-56 Savensekainen siltti  
Y3-58 Kuoppa

-  Kivi
-  Tiili / hajonnut tiili
-  Puu
-  Korkeusero
-  Laasti

1 m



<b>VANTAA</b> Mårtensby (Martinkylä) Lillas Andreas Koivisto 2013	<b>Alue 3</b> Dokumentointitaso 8,5 R3-41, R3-46, Ku3-58 Y3-17, Y3-40, Y3-43, Y3-44 (=Y3-57), Y3-47 Y3-49, Y3-51, Y3-56 MK 1:25
MITTAUSDOKUMENTOINTI Riikka Väisänen 2013 Puht.piirt. Riikka Väisänen 2013	Tutkimuslaitos: Vantaan kaupunginmuseo Arkisto: Museoviraston arkisto, Helsinki
<b>Kartta 7</b>	

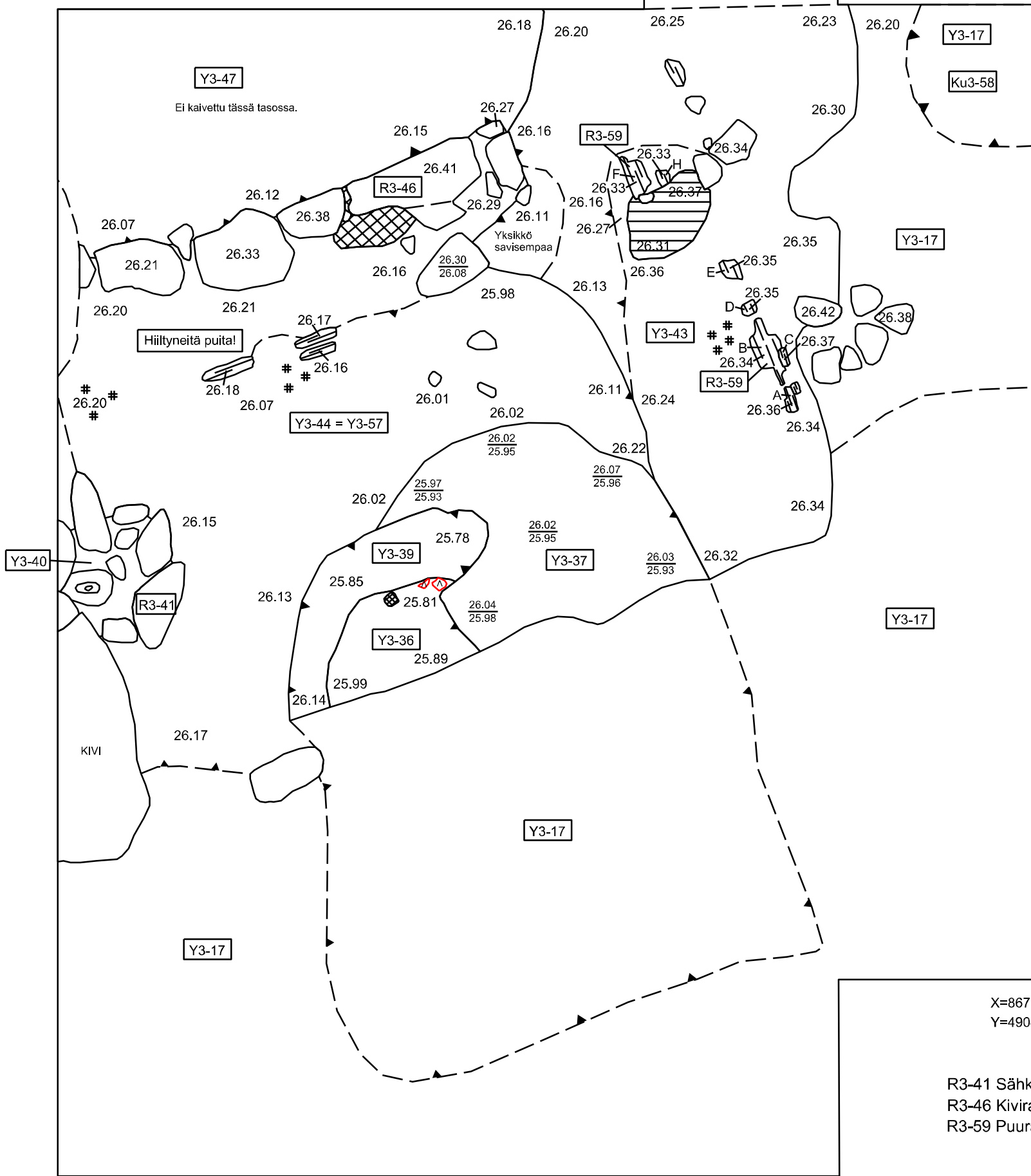
X=86713  
Y=49045

X=86713  
Y=49046

X=86712  
Y=49042

X=86712  
Y=49047

Ei kaivettu vuonna 2013.



X=86706  
Y=49042

X=86706  
Y=49046

X=86707  
Y=49047

R3-41 Sähköpölväs kiviperustuksineen  
R3-46 Kivirakenne (seinän perustus)  
R3-59 Puurakenne (seinän perustus?)

Y3-17 Kellertävä siltti (pohjamaa)  
Y3-36 Tiilimurskankainen hiekka  
Y3-37 Savensekainen siltti  
Y3-39 Nokinen siltinsekainen hiekka  
Y3-40 Mullansekainen hiekka  
Y3-43 Hiekkansekainen savi  
Y3-44 Saven- ja hiekkansekainen siltti (=Y3-57)  
Y3-47 Savi  
Ku3-58 Kuoppa

-  Kivi
-  Tiili / hajonnut tiili
-  Puu
-  Korkeusero
-  Hiili
-  Laasti
-  Savi

1 m



VANTAA  
Mårtensby (Martinkylä)  
Lillas  
Andreas Koivisto 2013

MITTAUSDOKUMENTOINTI

Riikka Väisänen 2013

Puht.piirt. Riikka Väisänen 2013

Alue 3  
Dokumentointitaso 9  
R3-41, R3-46, R3-59, Ku3-58  
Y3-17, Y3-36, Y3-37, Y3-39, Y3-40, Y3-43,  
Y3-44 (=Y3-57), Y3-47  
Mk 1:25

Tutkimuslaitos: Vantaan kaupunginmuseo  
Arkisto: Museoviraston arkisto, Helsinki

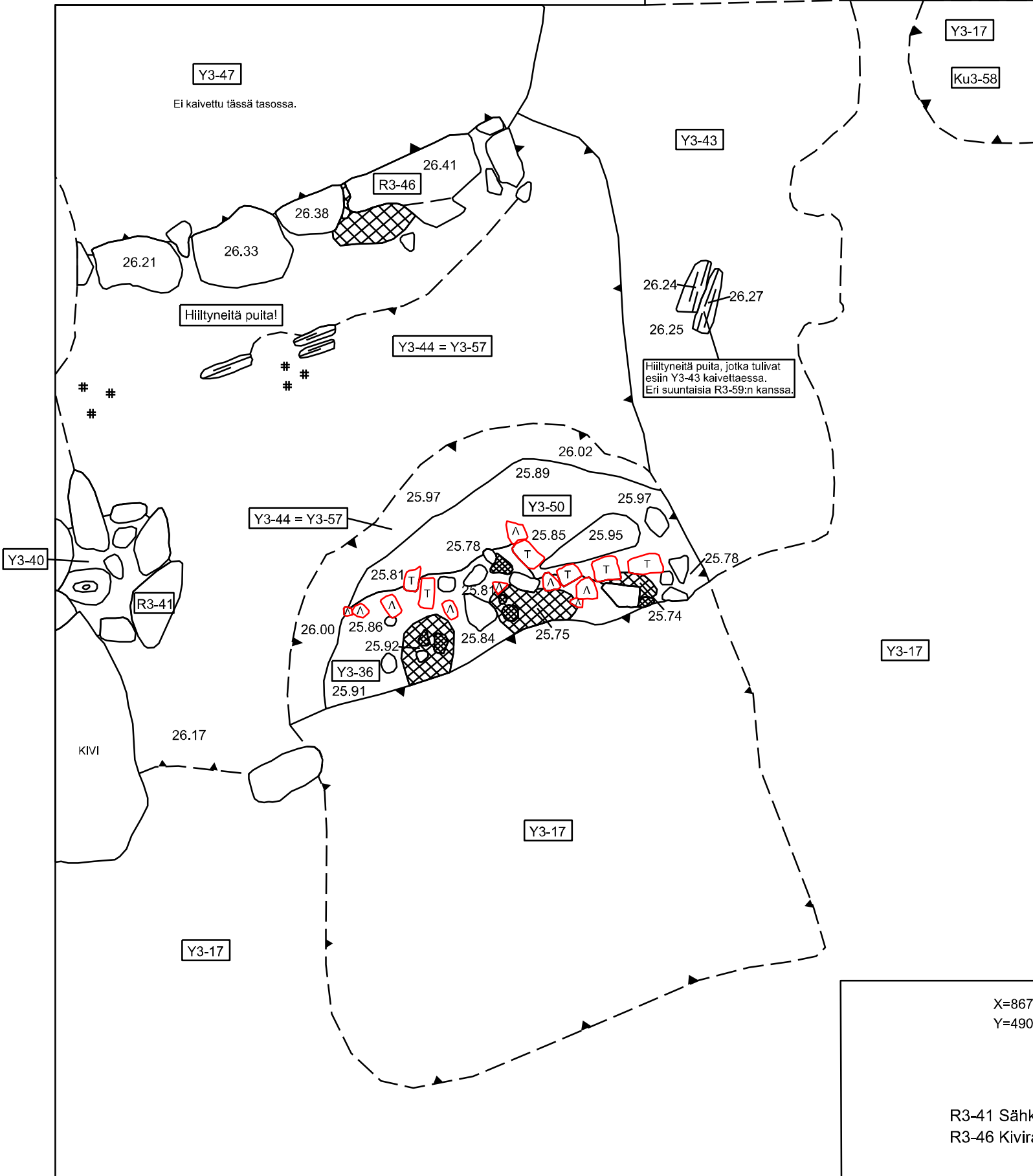
Kartta 8

X=86713  
Y=49045

X=86713  
Y=49046

X=86712  
Y=49042

X=86712  
Y=49047



X=86706  
Y=49042

X=86706  
Y=49046

X=86707  
Y=49047

R3-41 Sähköpylväs kiviperustuksineen  
R3-46 Kivirakenne (seinän perustus)

Y3-17 Kellertävä siltti (pohjamaa)  
Y3-36 Tiilimurskankesäinen hiekka  
Y3-40 Mullankesäinen hiekka  
Y3-43 Hiekankesäinen savi  
Y3-44 Saven- ja hiekankesäinen siltti (=Y3-57)  
Y3-47 Savi  
Y3-50 Saven- ja noenskesäinen hiekka  
Ku3-58 Kuoppa

-  Kivi
-  Tiili / hajonnut tiili
-  Puu
-  Korkeusero
-  Hiili
-  Laasti
-  Savi

1 m



<b>VANTAA</b> Mårtensby (Martinkylä) Lillas Andreas Koivisto 2013	<b>Alue 3</b> Dokumentointitaso 9.5 R3-41, R3-46, Ku3-58 Y3-17, Y3-36, Y3-40, Y3-43, Y3-44 (=Y3-57), Y3-47, Y3-50 Mk 1:25
MITTAUSDOKUMENTOINTI Riikka Väisänen 2013 Puht.piirt. Riikka Väisänen 2013	Tutkimuslaitos: Vantaan kaupunginmuseo Arkisto: Museoviraston arkisto, Helsinki
<b>Kartta 9</b>	

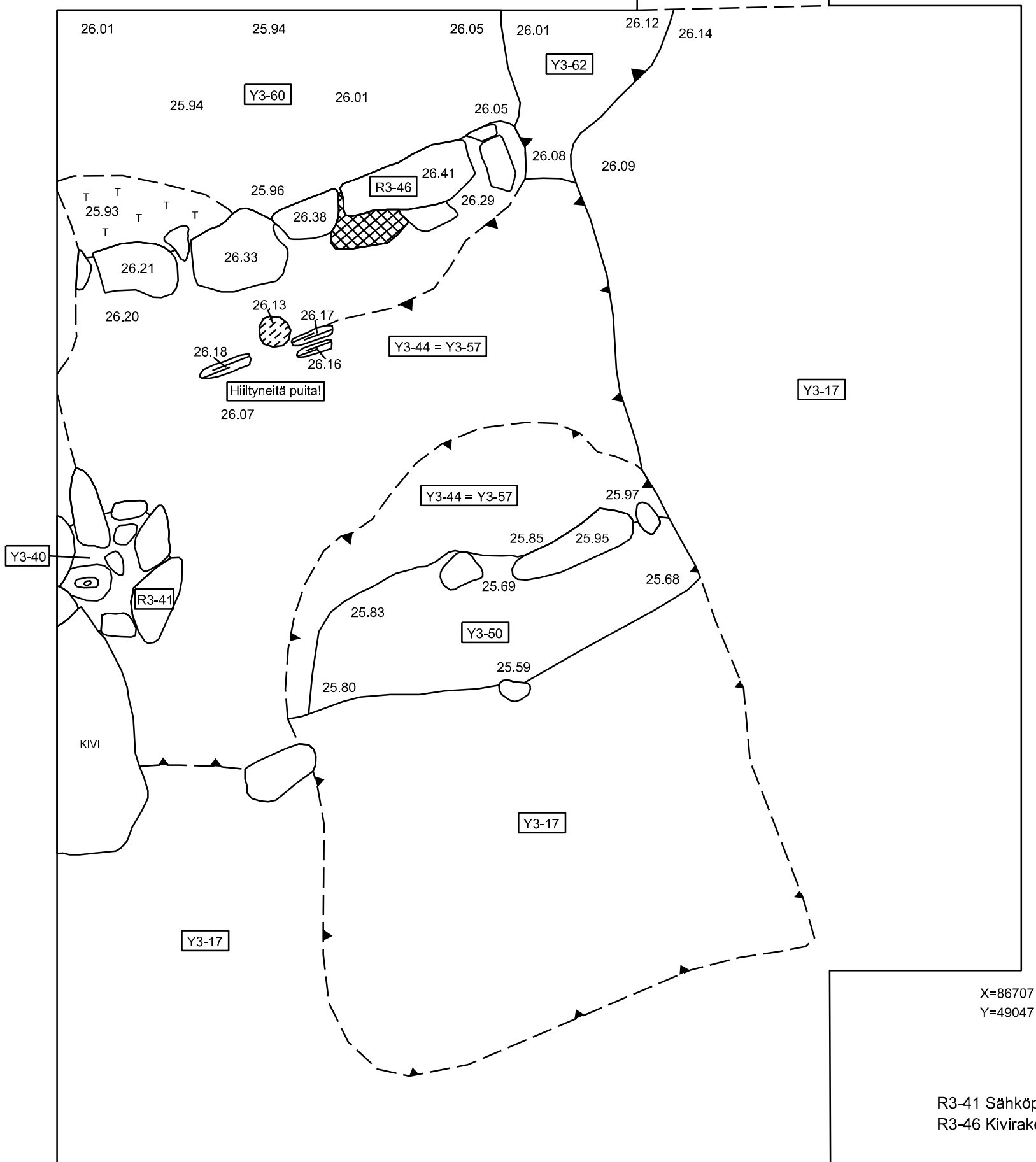
X=86713  
Y=49045

X=86713  
Y=49046

X=86712  
Y=49042

X=86712  
Y=49047

Ei kaivettu vuonna 2013.









X=86707  
Y=49047

X=86706  
Y=49042

X=86706  
Y=49046

R3-41 Sähköpylväs kiviperustuksineen  
R3-46 Kivirakenne (seinän perustus)

Y3-17 Kellertävä siltti (pohjamaa)  
Y3-40 Mullansekainen hiekka  
Y3-44 Saven- ja hiekansekainen siltti (=Y3-57)  
Y3-50 Saven- ja noensekainen hiekka  
Y3-60 Tiilimurskan- ja savensekainen hiekka  
Y3-62 Hiekansekainen savi

-  Kivi
-  Tiilimurska
-  Puu
-  Korkeusero
-  Maatunutta puusilppua (mahd. paalunsija?)
-  Laasti

1 m



VANTAA  
Mårtensby (Martinkylä)  
Lillas  
Andreas Koivisto 2013

MITTAUSDOKUMENTOINTI

Riikka Väisänen 2013

Puht.piirt. Riikka Väisänen 2013

Alue 3  
Dokumentointitaso 10  
R3-41, R3-46  
Y3-17, Y3-40, Y3-44 (=Y3-57), Y3-50  
Y3-60, Y3-62  
Mk 1:25

Tutkimuslaitos: Vantaan kaupunginmuseo  
Arkisto: Museoviraston arkisto, Helsinki

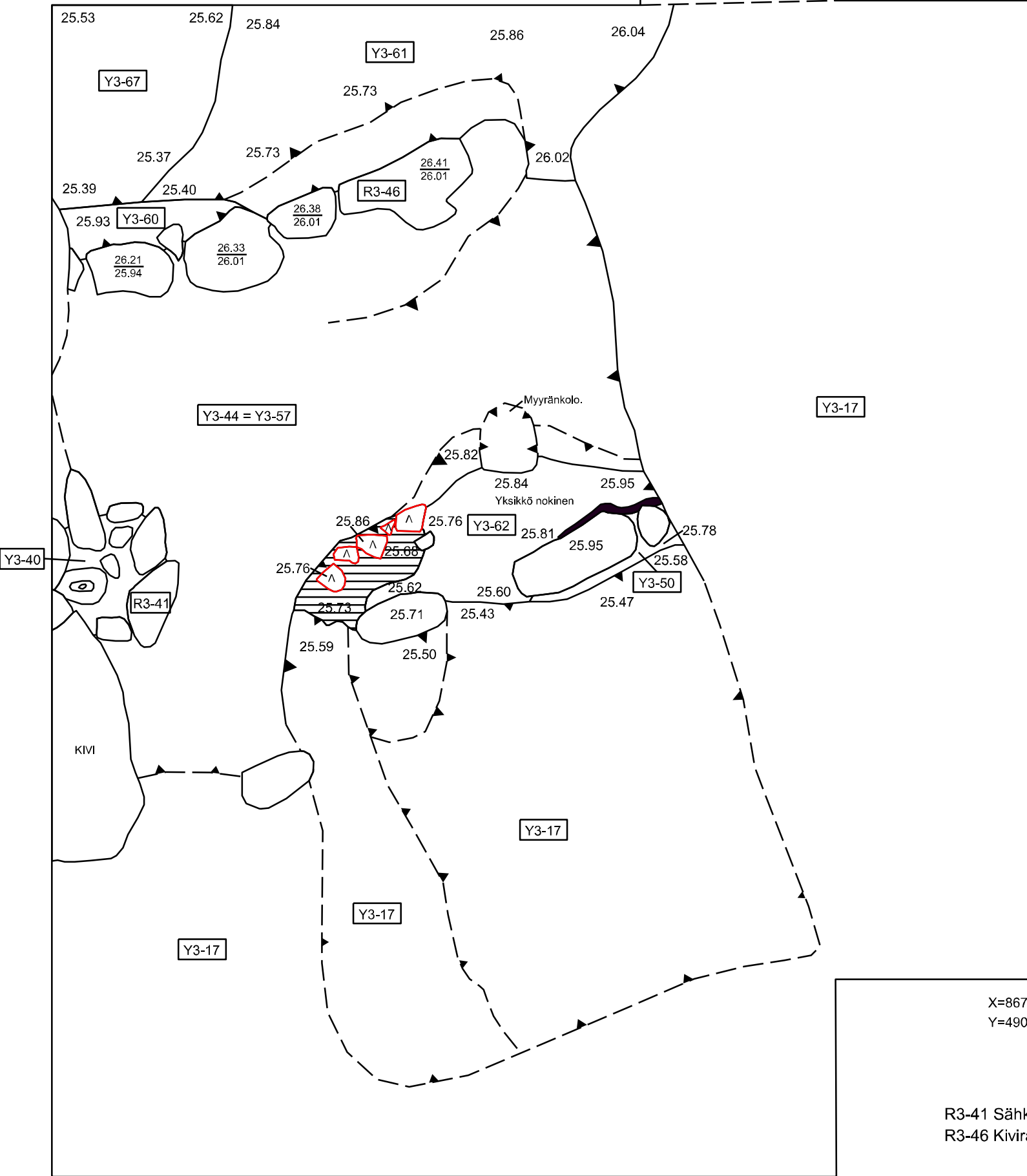
Kartta 10

X=86713  
Y=49045

X=86713  
Y=49046

X=86712  
Y=49042

X=86712  
Y=49047



X=86706  
Y=49042

X=86706  
Y=49046

X=86707  
Y=49047

R3-41 Sähköpylväs kiviperustuksineen  
R3-46 Kivirakenne (seinän perustus)

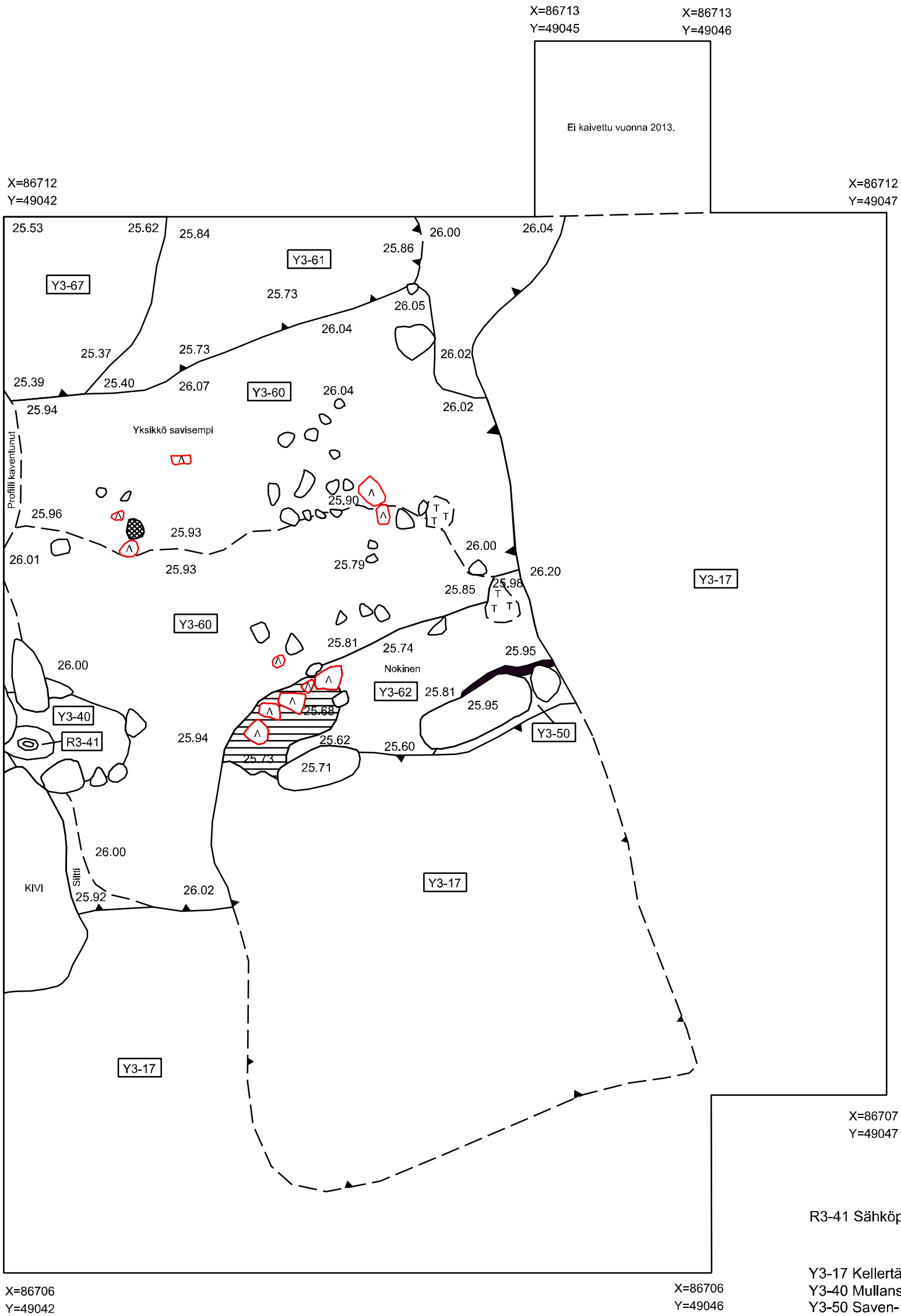
Y3-17 Kellertävä siltti (pohjamaa)  
Y3-40 Mullansekainen hiekka  
Y3-44 Saven- ja hiekansekainen siltti (=Y3-57)  
Y3-50 Saven- ja noensekainen hiekka  
Y3-60 Tiilimurskan- ja savensekainen hiekka  
Y3-61 Siltti  
Y3-62 Hiekansekainen savi  
Y3-67 Savi

-  Kivi
-  Tiili / hajonnut tiili
-  Puu
-  Korkeusero
-  Savi
-  Hilli/noki

1 m



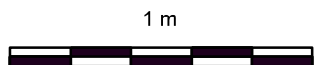
<b>VANTAA</b> Mårtensby (Martinkylä) Lillas Andreas Koivisto 2013	Alue 3 Dokumentointitaso 10.5 R3-41, R3-46 Y3-17, Y3-40, Y3-44 (=Y3-57), Y3-50 Y3-60, Y3-61, Y3-62, Y3-67 Mk 1:25
MITTAUSDOKUMENTOINTI Riikka Väisänen 2013	Tutkimuslaitos: Vantaan kaupunginmuseo Arkisto: Museoviraston arkisto, Helsinki
Puht.piirt. Riikka Väisänen 2013	<b>Kartta 11</b>



R3-41 Sähköpylväs kiviperustuksineen

Y3-17 Kellertävä siltti (pohjamaa)  
 Y3-40 Mullansekainen hiekka  
 Y3-50 Saven- ja noensekainen hiekka  
 Y3-60 Tiilimurskan- ja savensekainen hiekka  
 Y3-61 Siltti  
 Y3-62 Hiekkansekainen savi  
 Y3-67 Savi

-  Kivi
-  Tiilimurskajonnut tiili
-  Tiilimurskajonnut tiili
-  Puu
-  Korkeusero
-  Savi
-  Hiili/noki
-  Laasti



<b>VANTAA</b> <b>Mårtensby (Martinkylä)</b> <b>Lillas</b> <b>Andreas Koivisto 2013</b>	<b>Alue 3</b> Dokumentointitaso 11 R3-41 Y3-17, Y3-40, Y3-50, Y3-60, Y3-61, Y3-62, Y3-67 Mk 1:25
MITTAUSDOKUMENTOINTI Riikka Väisänen 2013 Puht.piirt. Riikka Väisänen 2013	Tutkimuslaitos: Vantaan kaupunginmuseo Arkisto: Museoviraston arkisto, Helsinki
<b>Kartta 12</b>	

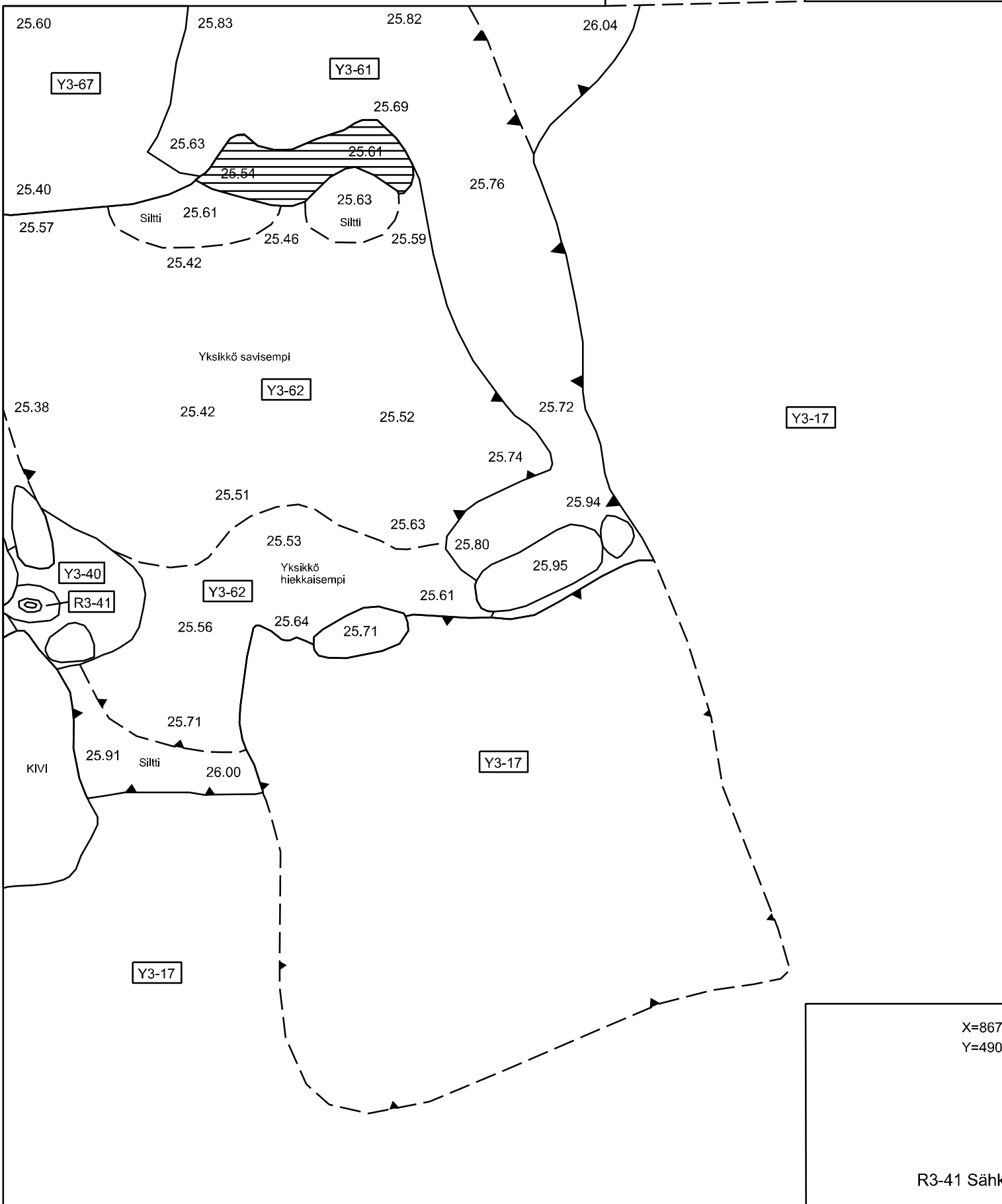


X=86713  
Y=49045

X=86713  
Y=49046

X=86712  
Y=49042

X=86712  
Y=49047



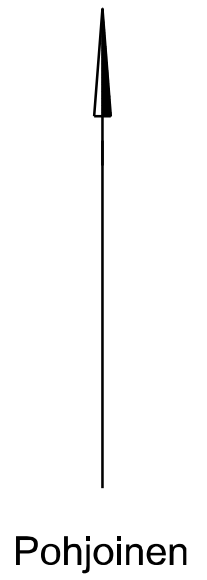
X=86706  
Y=49042

X=86706  
Y=49046

X=86707  
Y=49047

R3-41 Sähköpölväs kiviperustuksineen

Y3-17 Kellertävä siltti (pohjamaa)  
Y3-40 Mullansekainen hiekka  
Y3-61 Siltti  
Y3-62 Hiekkansekainen savi  
Y3-67 Savi



1 m



-  Kivi
-  Puu
-  Korkeusero
-  Savi

<b>VANTAA</b> Mårtensby (Martinkylä) Lillas Andreas Koivisto 2013	Alue 3 Dokumentointitaso 12 R3-41 Y3-17, Y3-40, Y3-61, Y3-62, Y3-67 Mk 1:25
MITTAUSDOKUMENTOINTI Riikka Väisänen 2013 Puht,piirt. Riikka Väisänen 2013	Tutkimuslaitos: Vantaan kaupunginmuseo Arkisto: Museoviraston arkisto, Helsinki
<b>Kartta 13</b>	

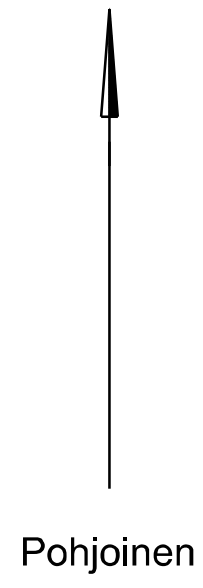
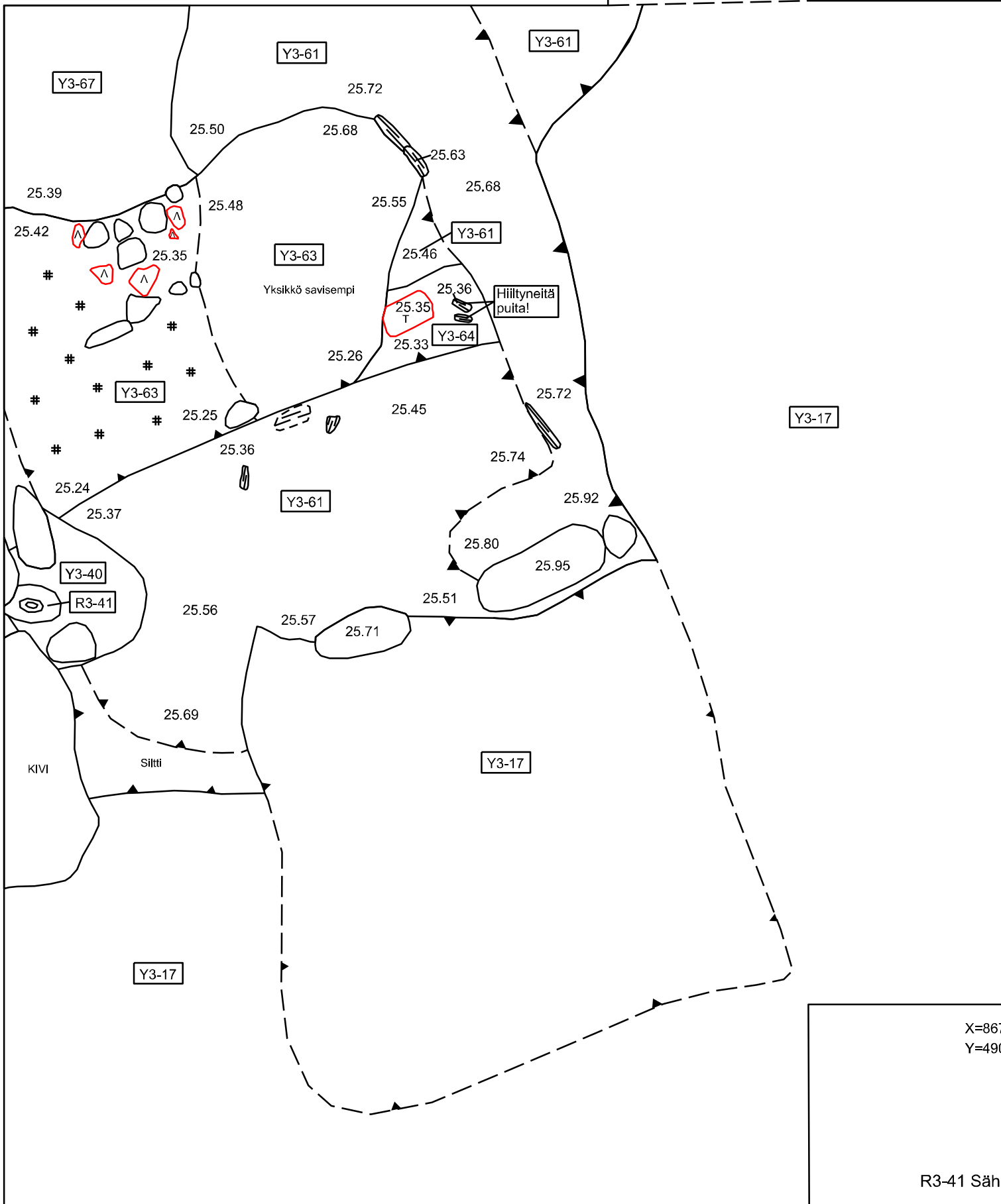
X=86713  
Y=49045

X=86713  
Y=49046

X=86712  
Y=49042

X=86712  
Y=49047

Ei kaivettu vuonna 2013.



X=86706  
Y=49042

X=86706  
Y=49046

X=86707  
Y=49047

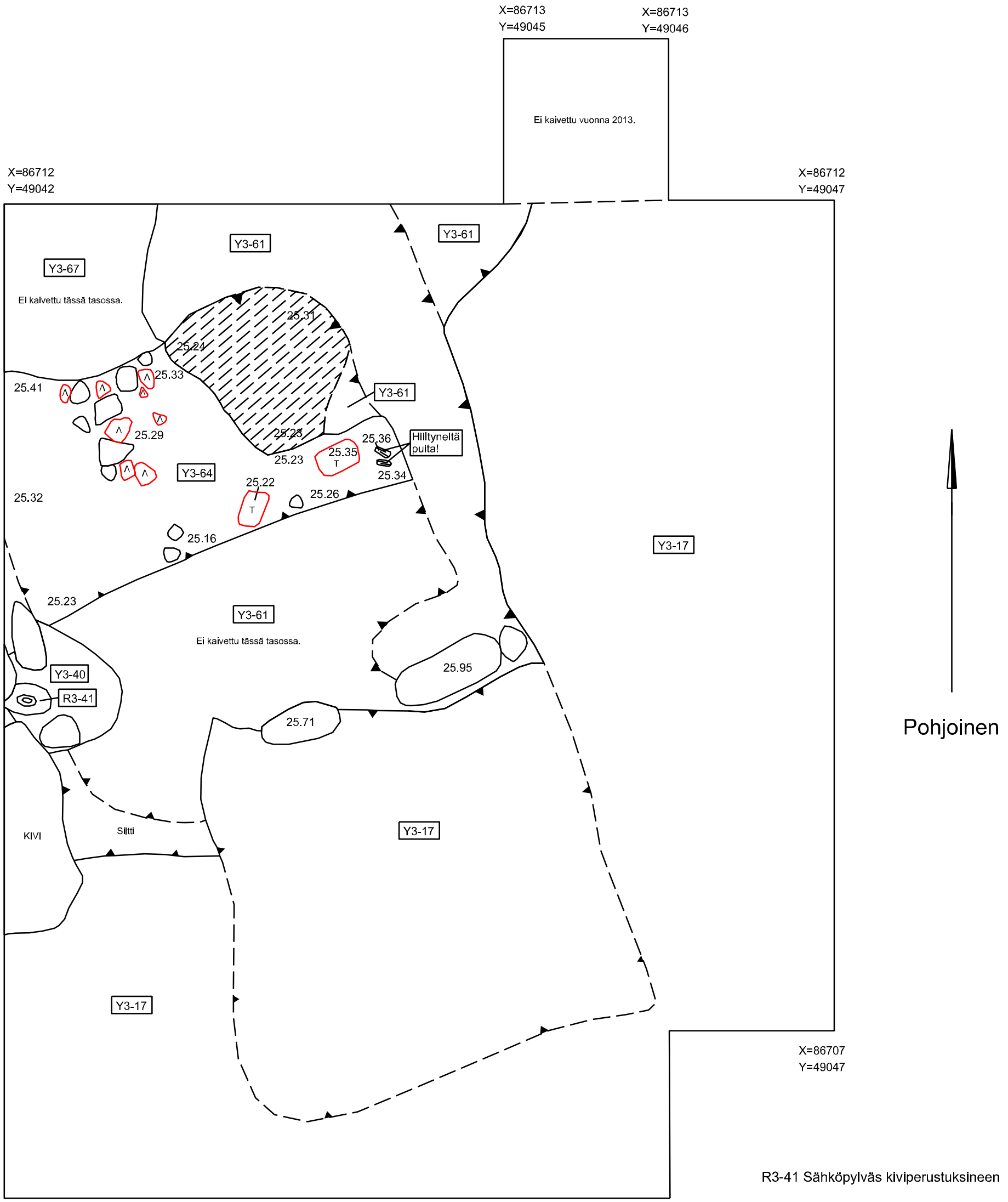
R3-41 Sähköpylväs kiviperustuksineen

- Y3-17 Kellertävä siltti (pohjamaa)
- Y3-40 Mullansekainen hiekka
- Y3-61 Siltti
- Y3-63 Nokinen savi
- Y3-64 Nokinen savensekainen hiekka
- Y3-67 Savi

-  Kivi
-  Tiili / hajonnut tiili
-  Puu
-  Korkeusero
-  Hilli



<b>VANTAA</b> Mårtensby (Martinkylä) Lillas Andreas Koivisto 2013	<b>Alue 3</b> Dokumentointitaso 13 R3-41 Y3-17, Y3-40, Y3-61, Y3-63, Y3-64, Y3-67 Mk 1:25
MITTAUSDOKUMENTOINTI Riikka Väisänen 2013 Puht.piirt. Riikka Väisänen 2013	Tutkimuslaitos: Vantaan kaupunginmuseo Arkisto: Museoviraston arkisto, Helsinki
<b>Kartta 14</b>	








X=86706  
Y=49042

X=86706  
Y=49046

X=86707  
Y=49047

R3-41 Sähköpylväs kiviperustuksineen

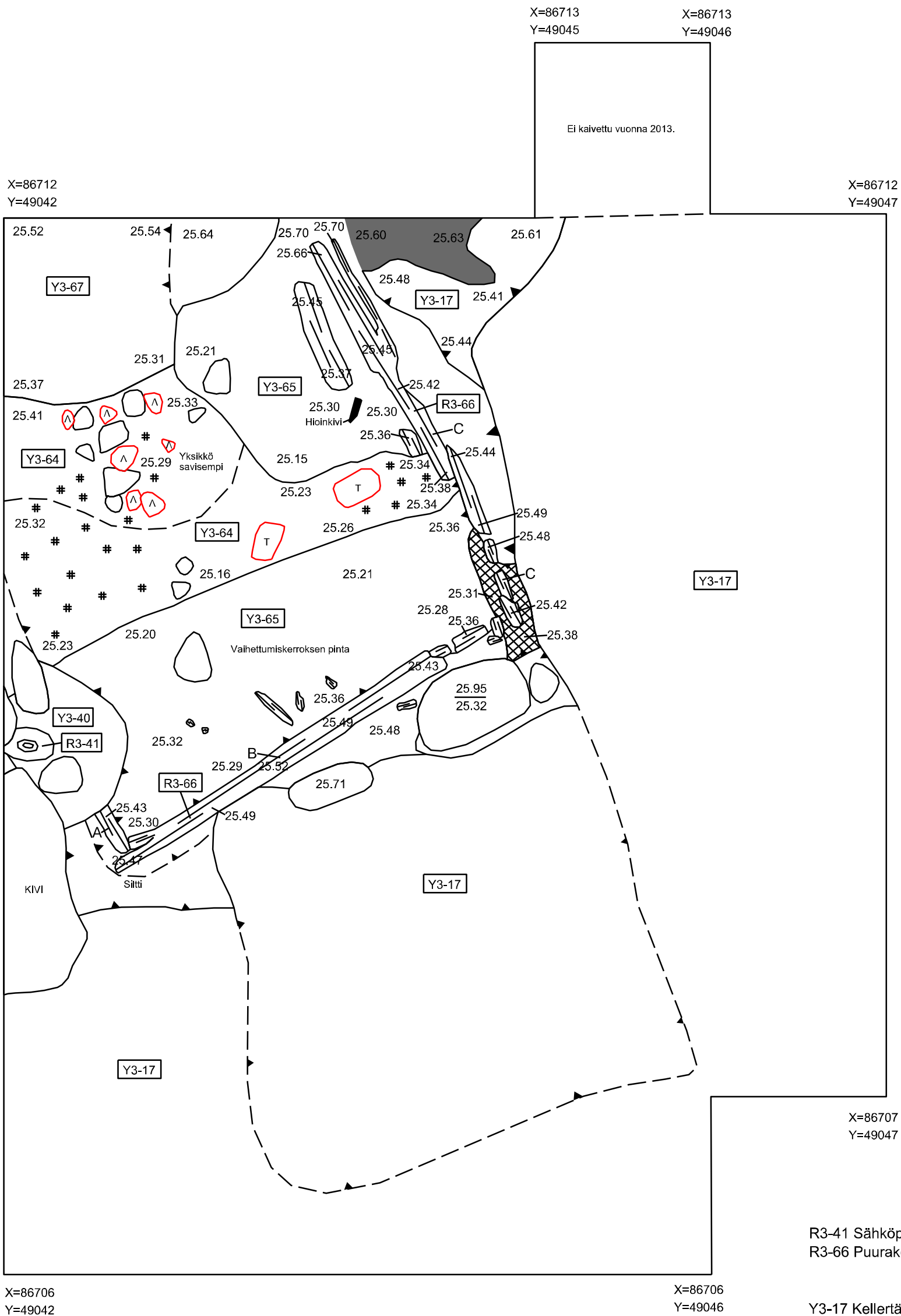
Y3-17 Kellertävä siltti (pohjamaa)  
Y3-40 Mullansekainen hiekka  
Y3-61 Siltti  
Y3-64 Nokinen savensekainen hiekka  
Y3-67 Savi

-  Kivi
-  Tiili / hajonnut tiili
-  Puu
-  Korkeusero
-  Silttiä, jossa sekä seassa että pinnalla savea (Y3-61 ja Y3-67 sekaisin?)

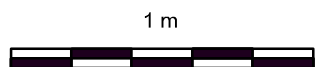
1 m



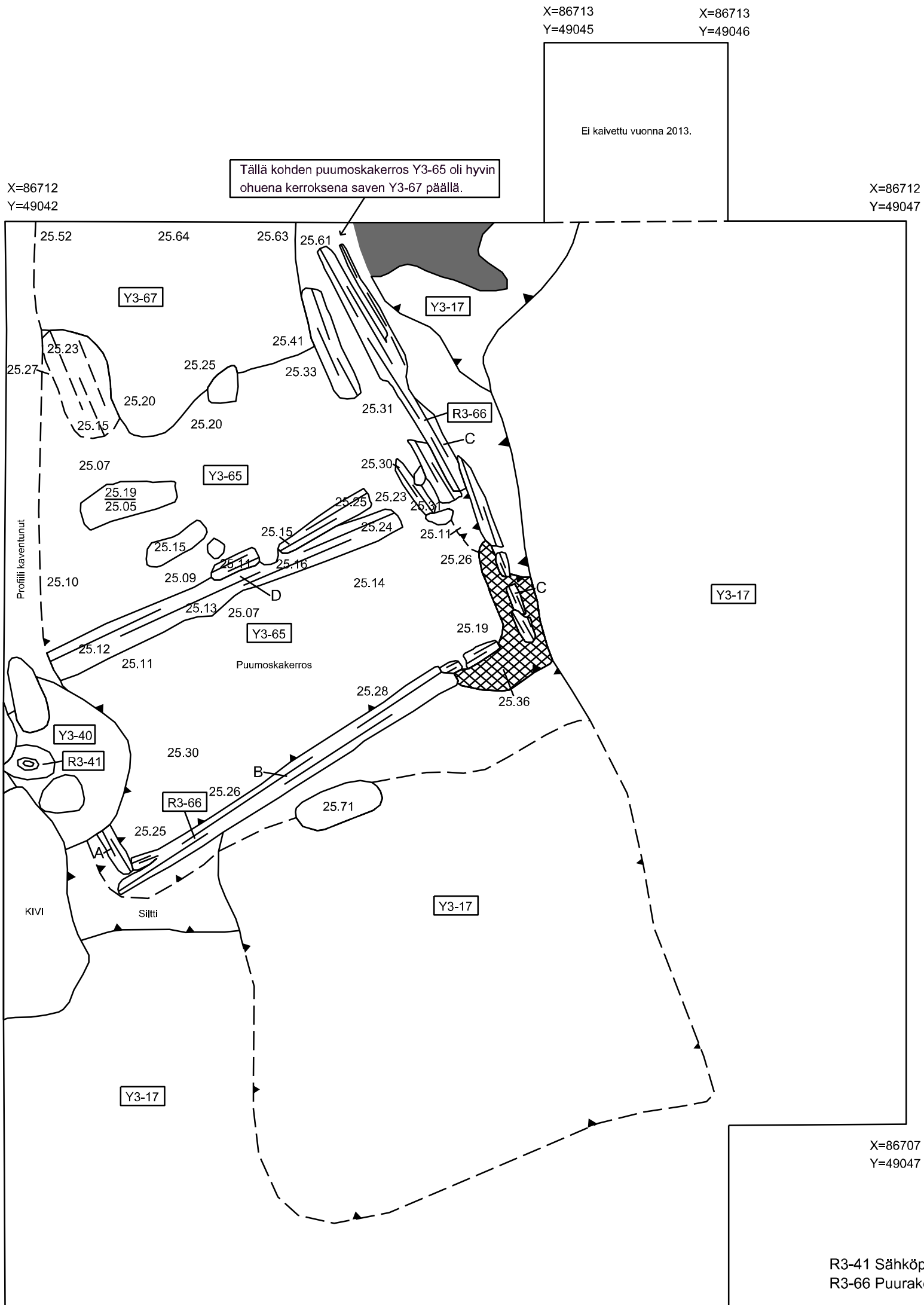
<b>VANTAA</b> <b>Mårtensby (Martinkylä)</b> <b>Lillas</b> <b>Andreas Koivisto 2013</b>	<b>Alue 3</b> Dokumentointitaso 13.5 R3-41 Y3-17, Y3-40, Y3-61, Y3-64, Y3-67 Mk 1:25
MITTAUSDOKUMENTOINTI  Riikka Väisänen 2013  Puht.piirt. Riikka Väisänen 2013	Tutkimuslaitos: Vantaan kaupunginmuseo Arkisto: Museoviraston arkisto, Helsinki
<b>Kartta 15</b>	







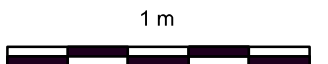
- Kivi
- Tiili / hajonnut tiili
- Puu
- Korkeusero
- Nokimaa
- Hiili
- Kallio



<b>VANTAA</b> <b>Mårtensby (Martinkylä)</b> <b>Lillas</b> Andreas Koivisto 2013	Alue 3 Dokumentointitaso 14 R3-41, R3-66 Y3-17, Y3-40, Y3-64, Y3-65, Y3-67 Mk 1:25
	Tutkimuslaitos: Vantaan kaupunginmuseo Arkisto: Museoviraston arkisto, Helsinki
	<b>Kartta 16</b>



-  Kivi
-  Puu
-  Korkeusero
-  Nokimaa
-  Kallio



<b>VANTAA</b> <b>Mårtensby (Martinkylä)</b> <b>Lillas</b> <b>Andreas Koivisto 2013</b>	<b>Alue 3</b> Dokumentointitaso 15 R3-41, R3-66 Y3-17, Y3-40, Y3-65, Y3-67 Mk 1:25
MITTAUSDOKUMENTOINTI Riikka Väisänen 2013 Puht.piirt. Riikka Väisänen 2013	Tutkimuslaitos: Vantaan kaupunginmuseo Arkisto: Museoviraston arkisto, Helsinki
<b>Kartta 17</b>	

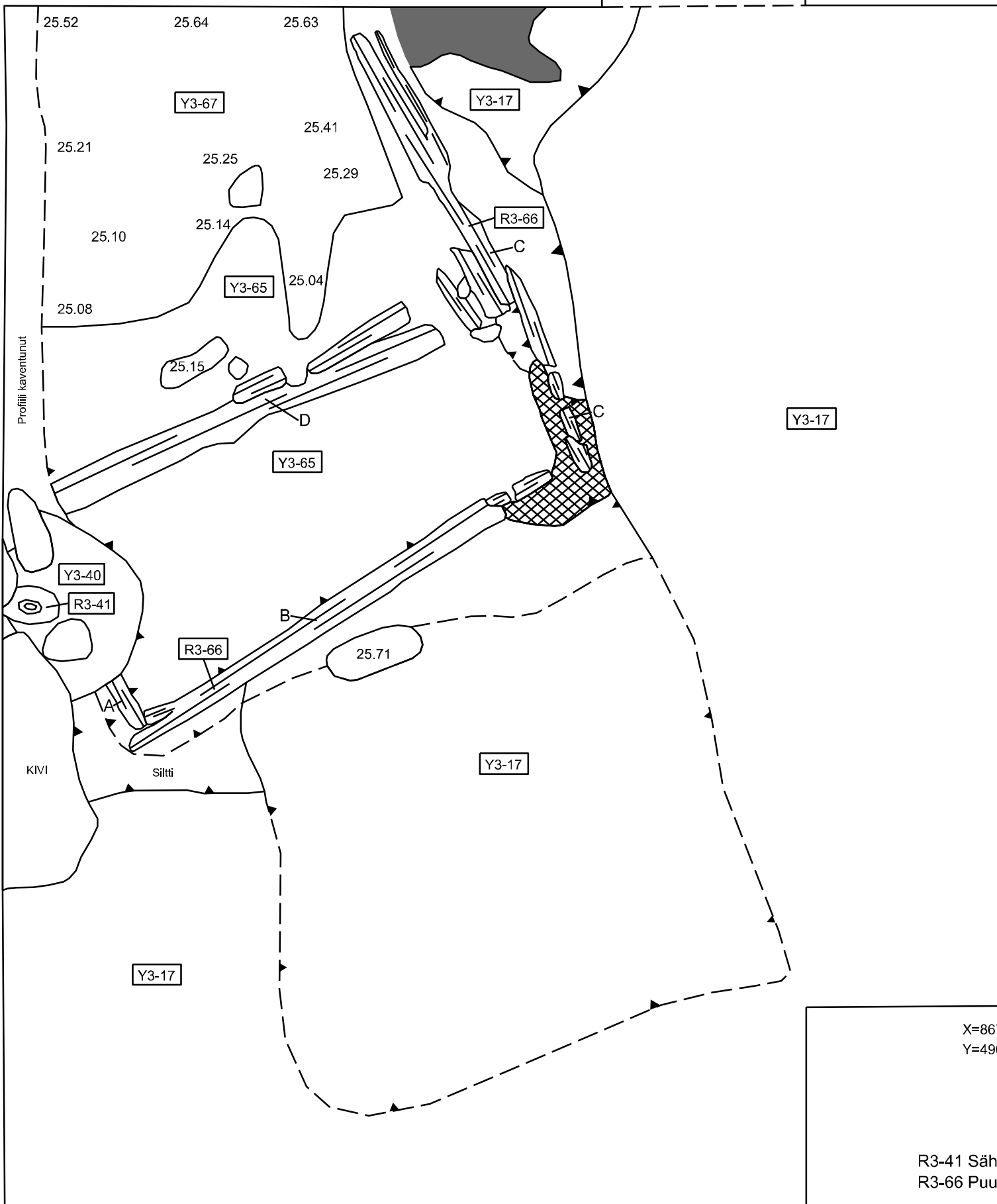
X=86713  
Y=49045

X=86713  
Y=49046

X=86712  
Y=49042

X=86712  
Y=49047

Ei kaivettu vuonna 2013.








X=86706  
Y=49042

X=86706  
Y=49046

X=86707  
Y=49047

R3-41 Sähköpylväs kiviperustuksineen  
R3-66 Puurakenne (hirsikehikko)

Y3-17 Kellertävä siltti (pohjamaa)  
Y3-40 Mullansekainen hiekka  
Y3-65 Puun- ja savensekainen siltti  
Y3-67 Savi

-  Kivi
-  Puu
-  Korkeusero
-  Nokimaa
-  Kallio

1 m

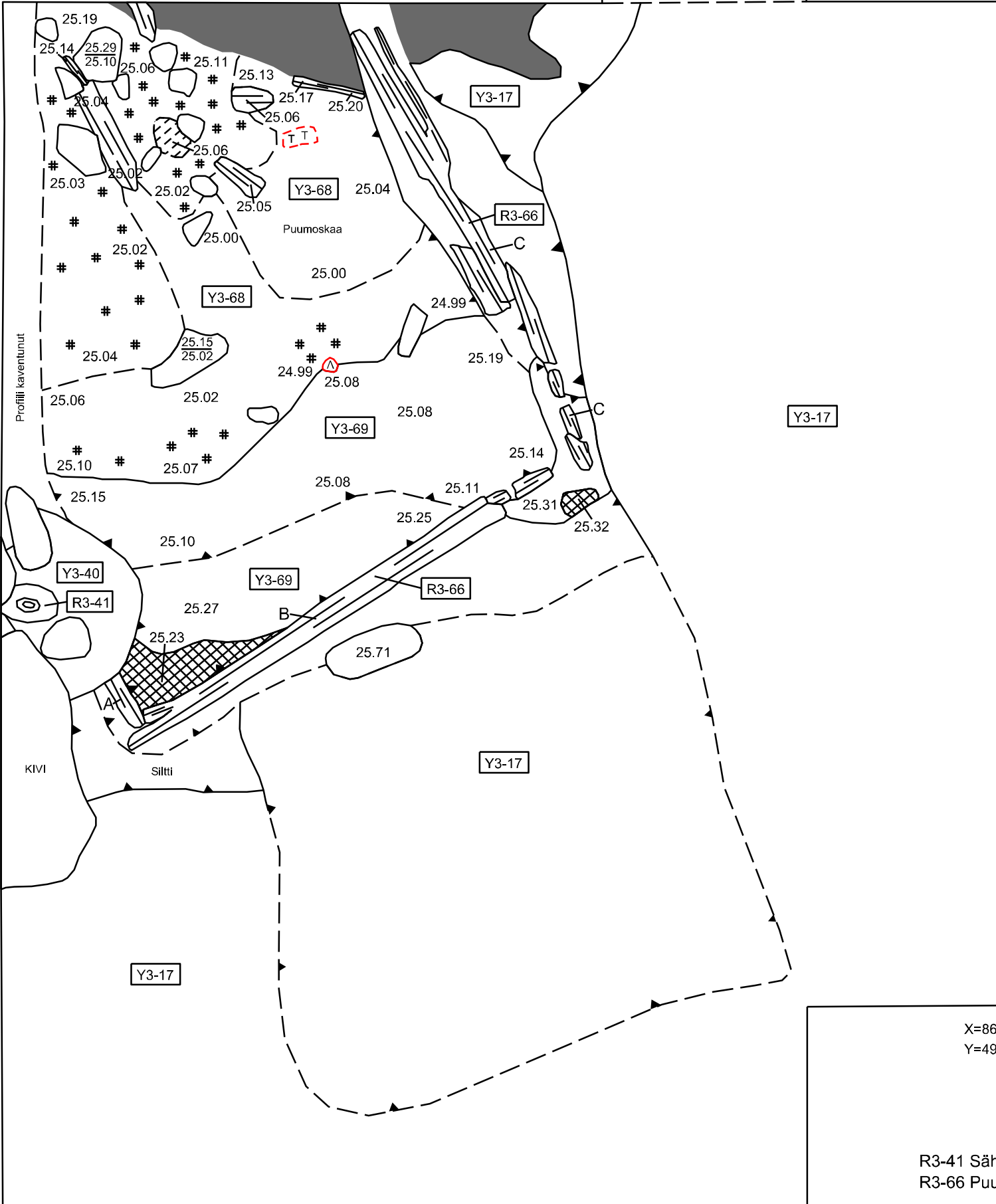
<b>VANTAA</b> Mårtensby (Martinkylä) Lillas Andreas Koivisto 2013	<b>Alue 3</b> Dokumentointitaso 15.5 R3-41, R3-66 Y3-17, Y3-40, Y3-65, Y3-67 Mk 1:25
MITTAUSDOKUMENTOINTI Riikka Väisänen 2013 Puht.piirt. Riikka Väisänen 2013	Tutkimuslaitos: Vantaan kaupungin museo Arkisto: Museoviraston arkisto, Helsinki
<b>Kartta 18</b>	

X=86713  
Y=49045

Ei kaivettu vuonna 2013.

X=86712  
Y=49042

X=86712  
Y=49047



Pohjoinen

X=86707  
Y=49047

R3-41 Sähköpylväs kiviperustuksineen  
R3-66 Puurakenne (hirsikehikko)

X=86706  
Y=49042

X=86706  
Y=49046

Y3-17 Kellertävä siltti (pohjamaa)  
Y3-40 Mullansekainen hiekka  
Y3-68 Nokinen puumoskasekainen siltti  
Y3-69 Siltti

- Kivi
- Puu
- Korkeusero
- Tumma likamaa
- Kallio
- Maatunutta puuta
- Tiili / hajonnut tiili
- Tiilimurska
- Hiili



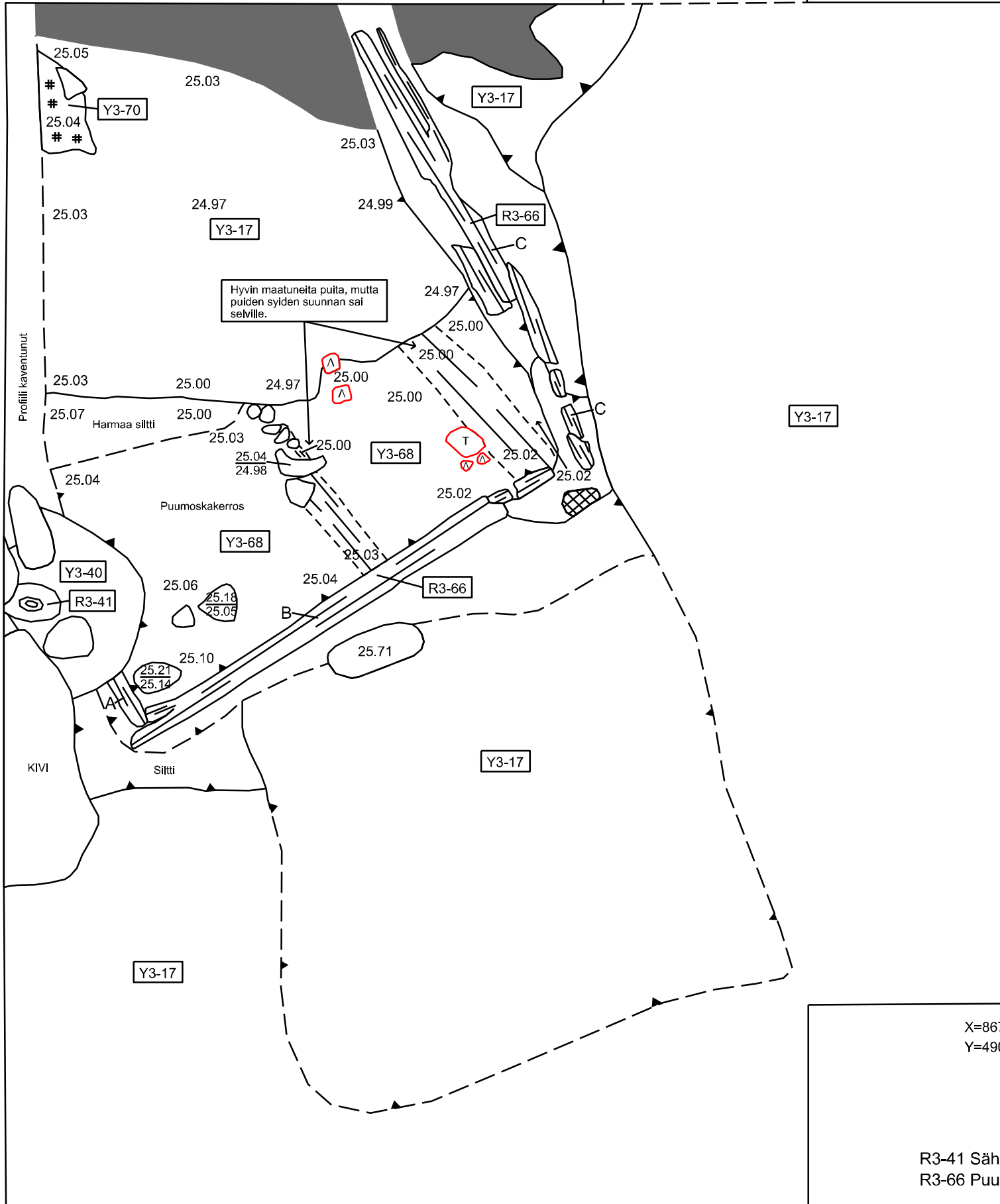
<b>VANTAA</b> <b>Mårtensby (Martinkylä)</b> <b>Lillas</b> Andreas Koivisto 2013	<b>Alue 3</b> Dokumentointitaso 16 R3-41, R3-66 Y3-17, Y3-40, Y3-68, Y3-69 Mk 1:25
MITTAUSDOKUMENTOINTI Riikka Väisänen 2013 Puht.piirt. Riikka Väisänen 2013	Tutkimuslaitos: Vantaan kaupunginmuseo Arkisto: Museoviraston arkisto, Helsinki
<b>Kartta 19</b>	

X=86712  
Y=49042

X=86713  
Y=49045

X=86713  
Y=49046

X=86712  
Y=49047










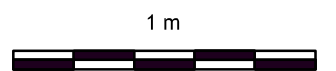
X=86706  
Y=49042

X=86706  
Y=49046

R3-41 Sähköpylväs kiviperustuksineen  
R3-66 Puurakenne (hirsikehikko)

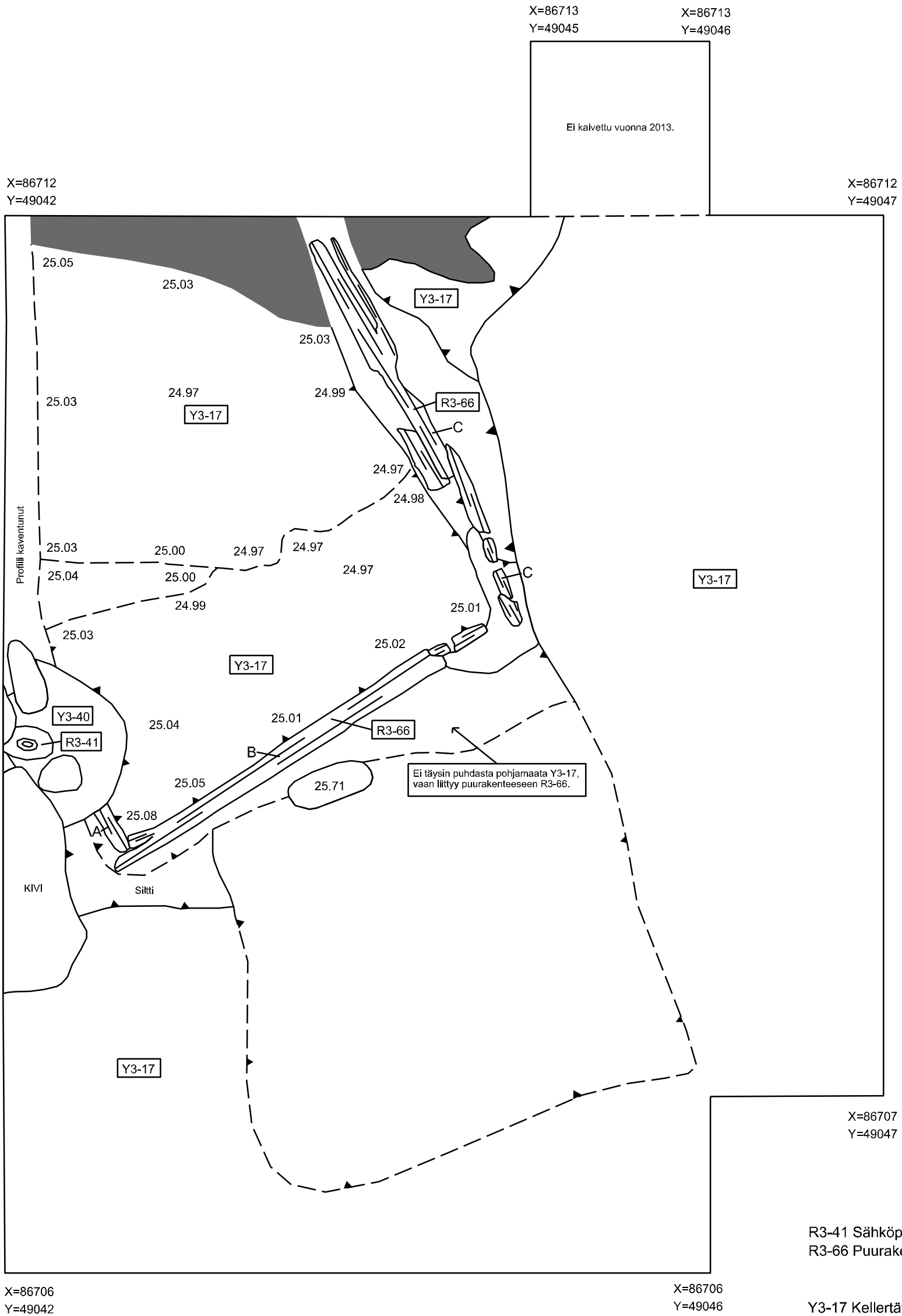
Y3-17 Kellertävä siltti (pohjamaa)  
Y3-40 Mullansekainen hiekka  
Y3-68 Nokinen puumoskansekainen siltti  
Y3-70 Palanut karkea hiekka

-  Kivi
-  Tiili / hajonnut tiili
-  Puu
-  Korkeusero
-  Kallio
-  Tumma likamaa
-  Hiili



<b>VANTAA</b> Mårtensby (Martinkylä) Lillas Andreas Koivisto 2013	<b>Alue 3</b> Dokumentointitaso 16.5 R3-41, R3-66 Y3-17, Y3-40, Y3-68, Y3-70 Mk 1:25
MITTAUSDOKUMENTOINTI Riikka Väisänen 2013 Puht.piirt. Riikka Väisänen 2013	Tutkimuslaitos: Vantaan kaupungin museo Arkisto: Museoviraston arkisto, Helsinki
<b>Kartta 20</b>	



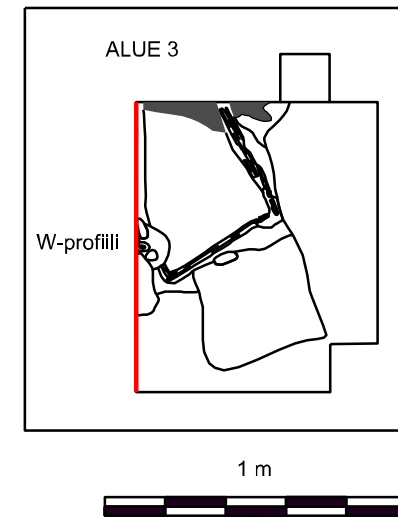
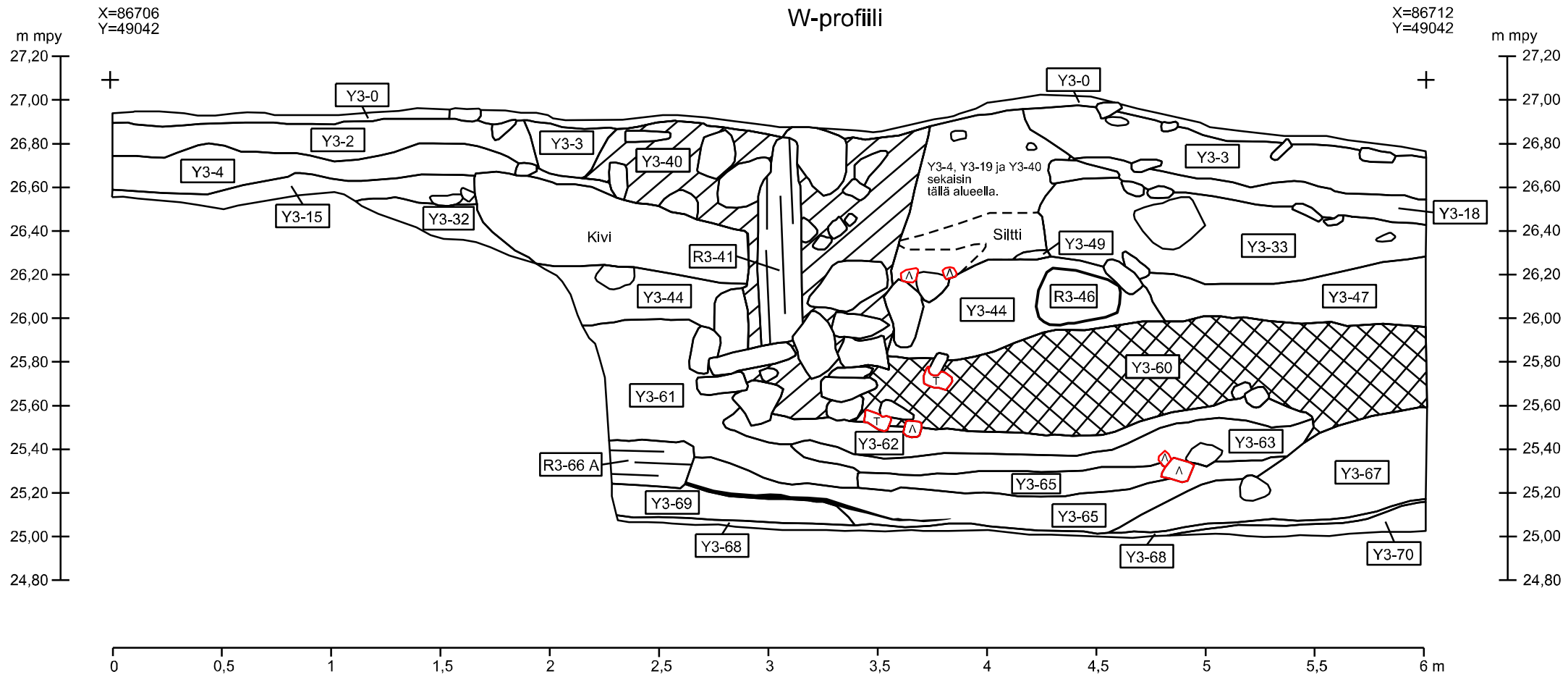


R3-41 Sähköpölväs kiviperustuksineen  
R3-66 Puurakenne (hirsikehikko)

Y3-17 Kellertävä silti (pohjamaa)  
Y3-40 Mullansekainen hiekka  
Y3-68 Nokinen puumoskansekainen siltti  
Y3-70 Palanut karkea hiekka

-  Kivi
-  Puu
-  Korkeusero
-  Kallio

<b>VANTAA</b> <b>Mårtensby (Martinkylä)</b> <b>Lillas</b> <b>Andreas Koivisto 2013</b>	<b>Alue 3</b> Dokumentointitaso 17 R3-41, R3-66 Y3-17, Y3-40 Mk 1:25
MITTAUSDOKUMENTOINTI Riikka Väisänen 2013 Puht.piirt. Riikka Väisänen 2013	Tulkimuslaitos: Vantaan kaupunginmuseo Arkisto: Museoviraston arkisto, Helsinki
<b>Kartta 21</b>	



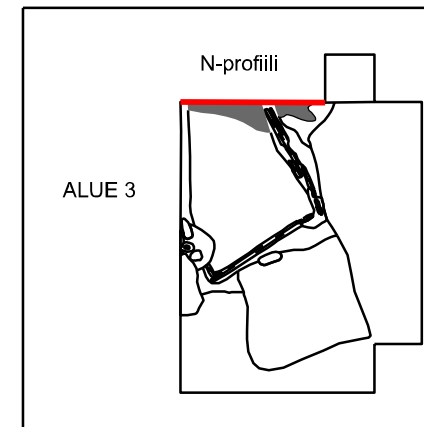
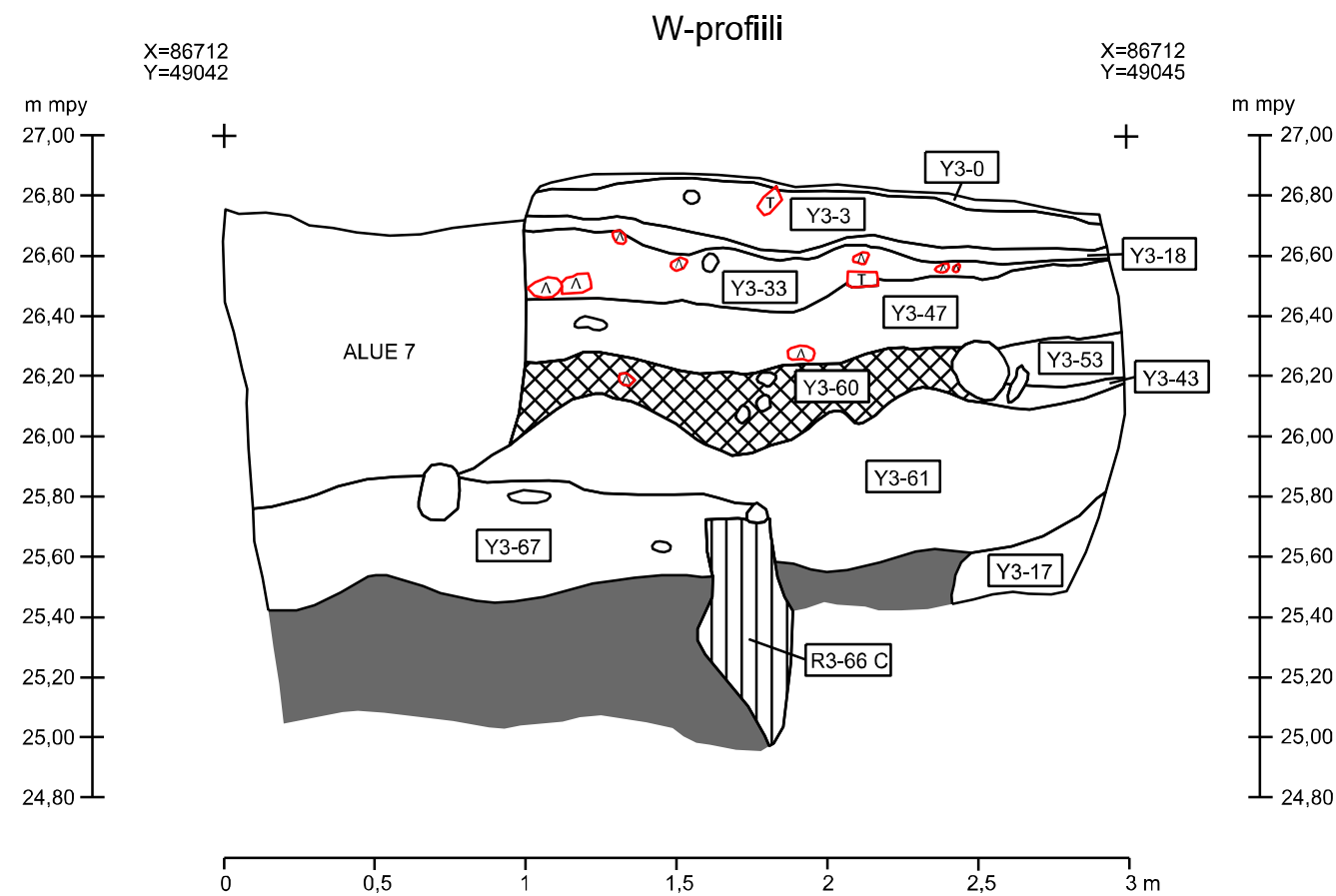
R3-41 Sähköpylväs kiviperustuksineen  
 R3-46 Kivirakenne (seinän perustus)  
 R3-66 Puurakenne (hirsikehikko)

Y3-0 Pintamulta  
 Y3-2 Savensekainen hiekka  
 Y3-3 Tiilimurskan- ja savensekainen hiekka  
 Y3-4 Saven- ja siltinsekainen hiekka  
 Y3-15 Siltin- ja savensekainen hiekka  
 Y3-18 Savensekainen hiekka  
 Y3-19 Karkea hiekka  
 Y3-32 Saven- ja hiekansekainen siltti  
 Y3-33 Hiekan- ja siltinsekainen savi  
 Y3-40 Mullansekainen hiekka  
 Y3-44 Saven- ja hiekansekainen siltti






Y3-47 Savi  
 Y3-49 Siltti  
 Y3-60 Tiilimurskan- ja savensekainen hiekka  
 Y3-61 Siltti  
 Y3-62 Hiekansekainen savi  
 Y3-63 Nokinen savi  
 Y3-64 Nokinen savensekainen hiekka  
 Y3-65 Puun- ja savensekainen siltti  
 Y3-67 Savi  
 Y3-68 Nokinen puumoskansekainen siltti  
 Y3-69 Siltti  
 Y3-70 Palanut karkea hiekka


-  Kivi
-  Puu
-  Maatunut puu
-  Tiili / Hajonnut tiili
-  Y3-40
-  Pientä kiveä ja tiilimurskaa  
Y3-60

<p><b>VANTAA</b>  <b>Mårtensby (Martinkylä)</b>  <b>Lillas</b>  <b>Andreas Koivisto 2013</b></p> <p>MITTAUSDOKUMENTOINTI</p> <p>Kaisa Autere 2012, Riikka Väisänen 2013</p> <p>Puht.piirt. Riikka Väisänen 2013</p>	<p><b>Alue 3</b>  <b>W-profiili</b>          R3-41, R3-46, R3-66          Y3-0, Y3-2, Y3-3, Y3-4, Y3-15, Y3-18, Y3-19, Y3-32,          Y3-33, Y3-40, Y3-44, Y3-47, Y3-49, Y3-60, Y3-61, Y3-62,          Y3-63, Y3-64, Y3-65, Y3-67, Y3-68, Y3-69, Y3-70          Mk 1:25</p> <p>Tutkimuslaitos: Vantaan kaupunginmuseo          Arkisto: Museoviraston arkisto, Helsinki</p>
<b>Kartta 22</b>	

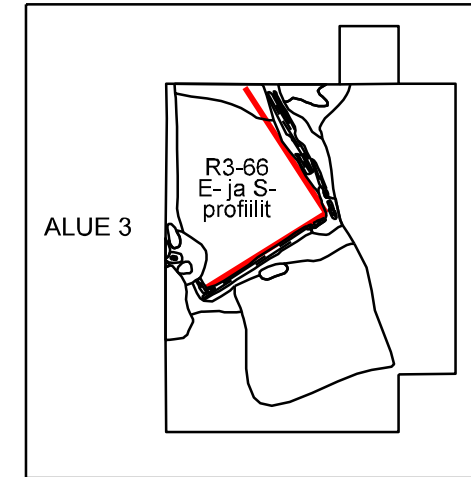
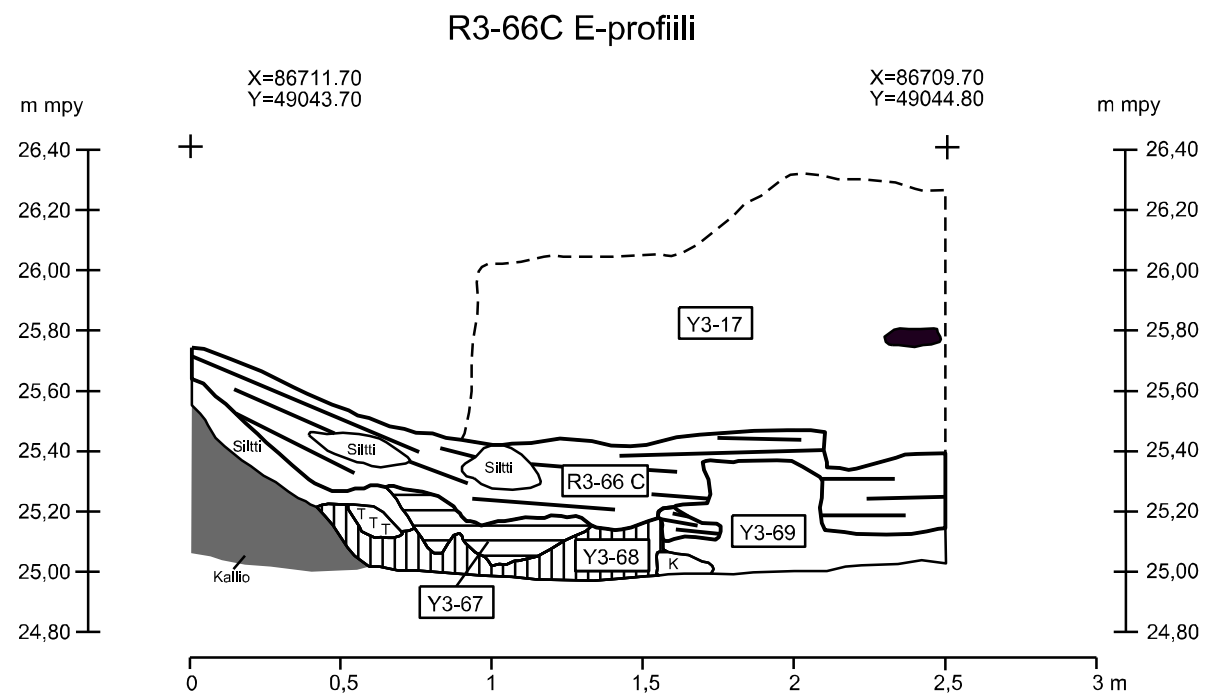
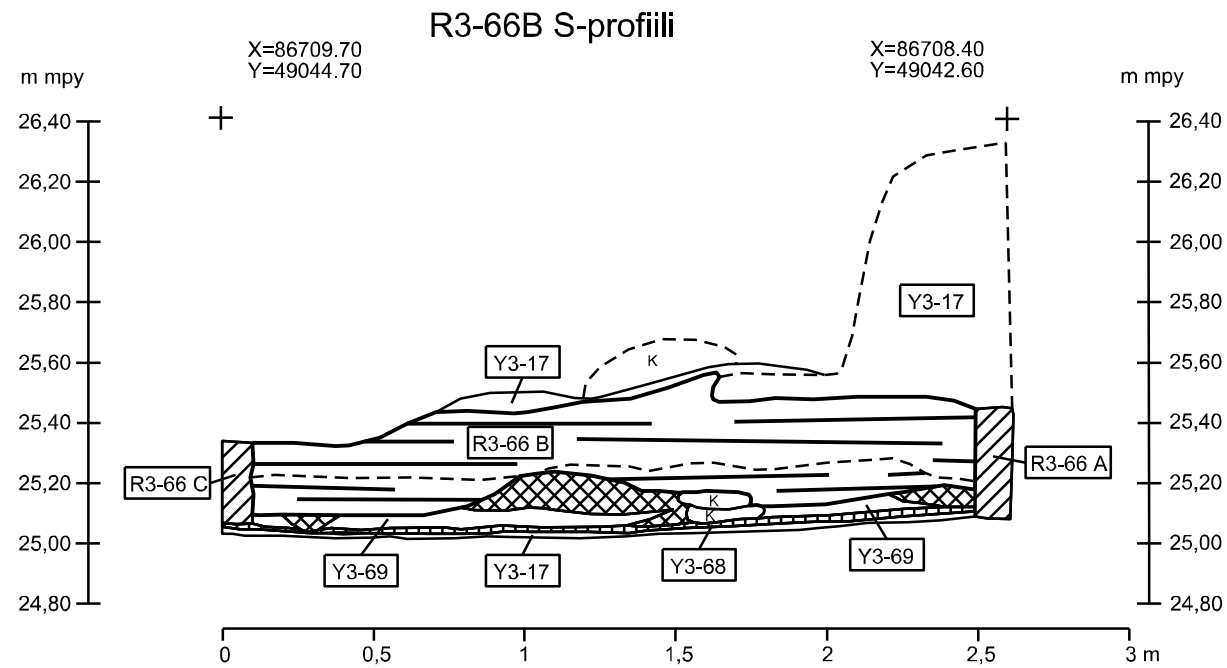


- R3-66 Puurakenne (hirsikehikko)
- Y3-0 Pintamulta
- Y3-3 Tiilimurskan- ja savensekainen hiekka
- Y3-18 Savensekainen hiekka
- Y3-33 Hiekan- ja siltinsekainen savi
- Y3-43 Hiekkansekainen savi
- Y3-47 Savi
- Y3-53 Nokinen karkea hiekka
- Y3-60 Tiilimurskan- ja savensekainen hiekka
- Y3-61 Siltti
- Y3-67 Savi

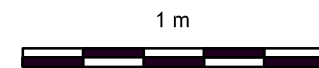
-  Kivi
-  Tiili / Hajonnut tiili
-  Puurakenne R3-66
-  Kallio
-  Pientä kiveä ja tiilimurskaa (Y3-60)



<p><b>VANTAA</b>  <b>Mårtensby (Martinkylä)</b>  <b>Lillas</b>  <b>Andreas Koivisto 2013</b></p> <p><small>MITTAUSDOKUMENTOINTI</small></p> <p><small>Emma Hartikka 2013</small></p> <p><small>Puht.piirt. Riikka Väisänen 2013</small></p>	<p><b>Alue 3</b>  <b>N-profiili</b>  <b>R3-66</b>  Y3-0, Y3-3, Y3-17, Y3-18, Y3-33, Y3-43,  Y3-47, Y3-53, Y3-60, Y3-61, Y3-67  <b>Mk 1:25</b></p> <p><small>Tutkimuslaitos: Vantaan kaupunginmuseum  Arkisto: Museoviraston arkisto, Helsinki</small></p>
<p><b>Kartta 23</b></p>	

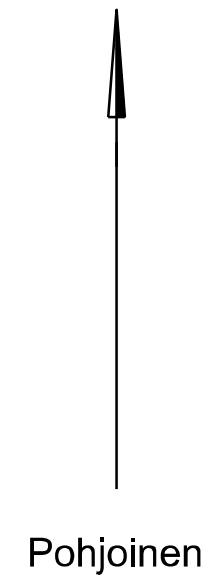
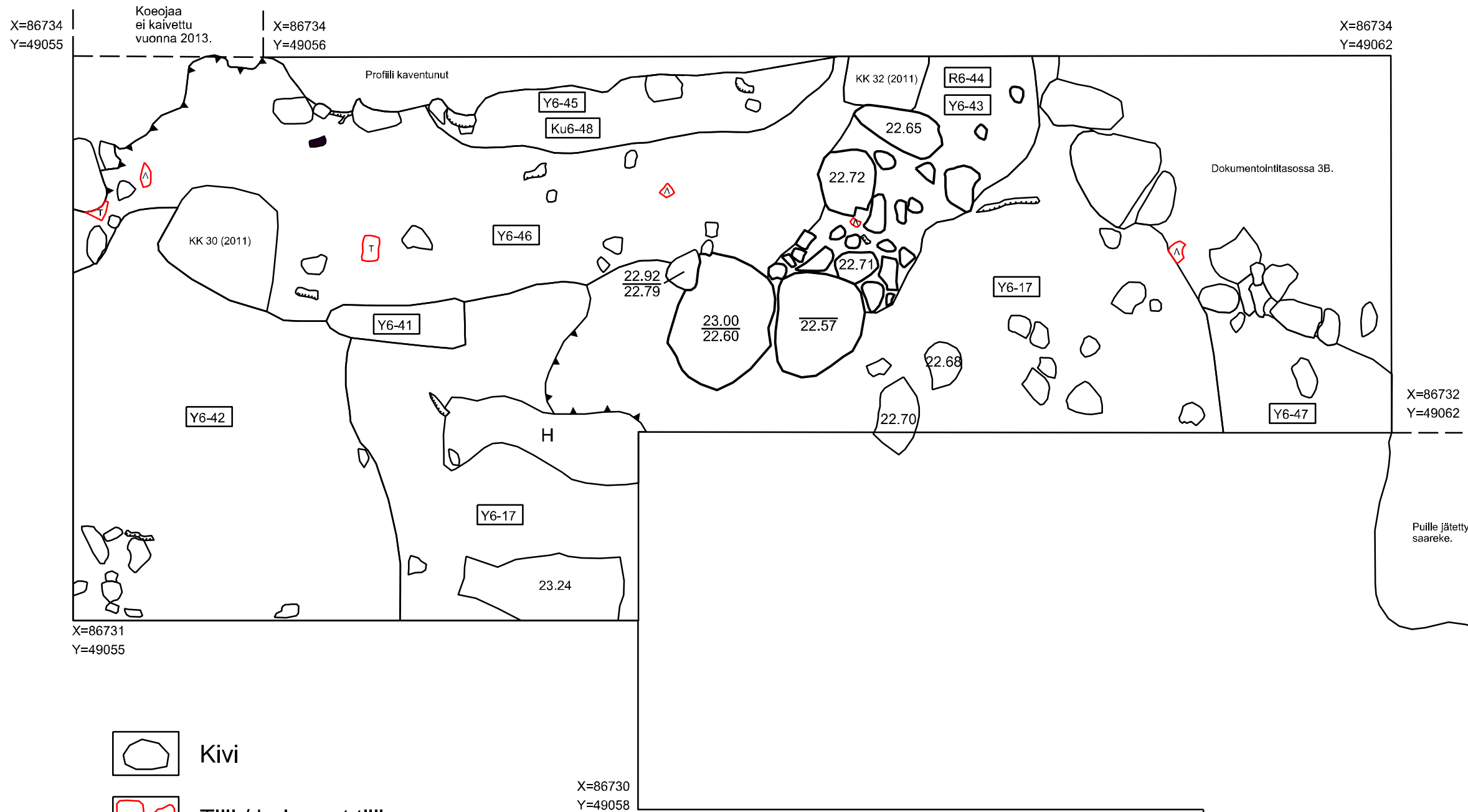


-  Kivi
-  Puu
-  Maatunut puu (silppua)
-  Hirsikehikon R3-66 itä- ja länsireunat
-  Y3-68 Nokinen puumoskansekainen siltti
-  Y3-67 Savi
-  Tiilimurska
-  Kallio
-  Likamaa (siltinsekainen savi)



R3-66 Puurakenne (hirsikehikko)  
 Y3-17 Siltti (pohjamaa)  
 Y3-67 Savi  
 Y3-68 Nokinen puumoskansekainen siltti  
 Y3-69 Siltti

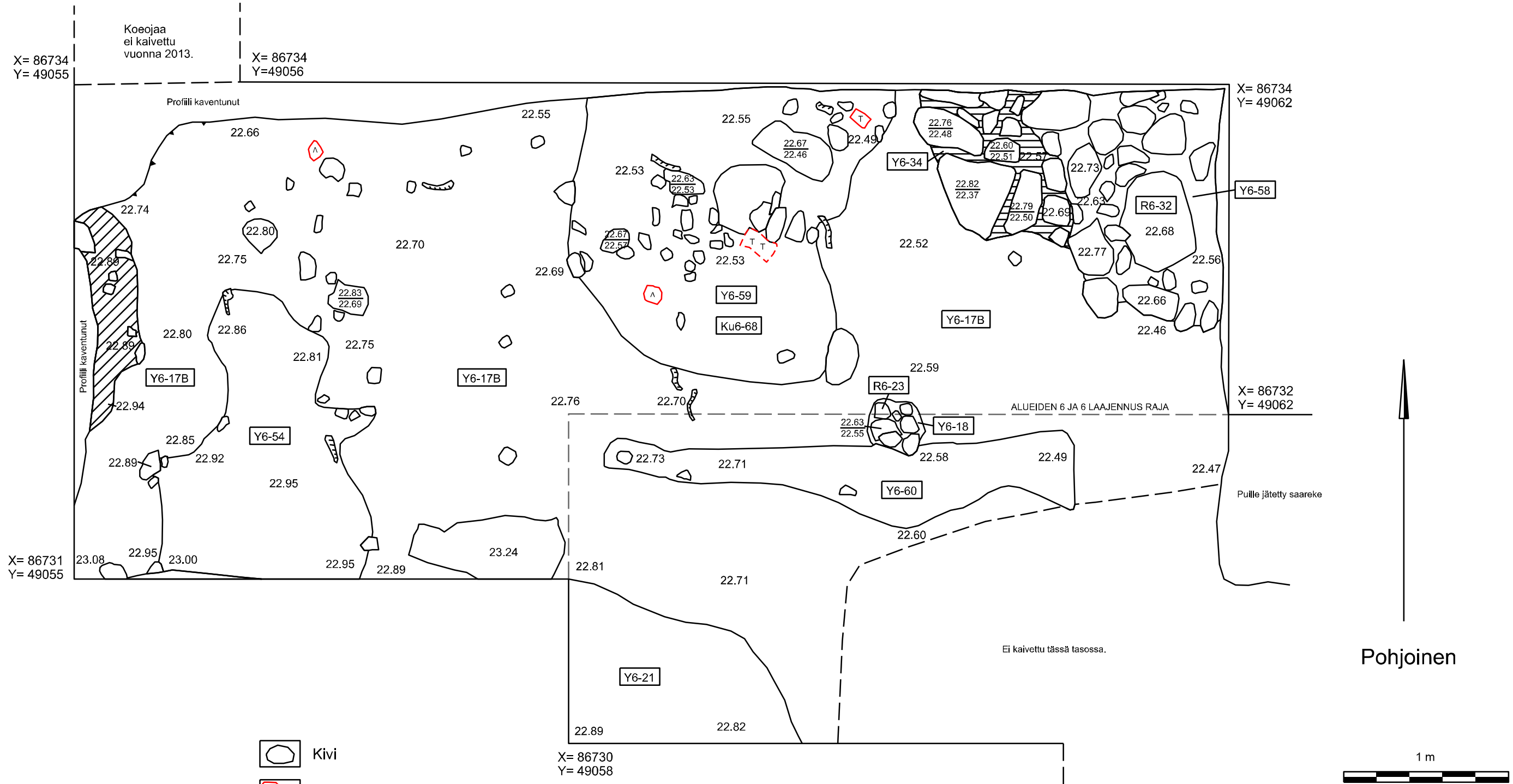
VANTAA Mårtensby (Martinkylä) Lillas Andreas Koivisto 2013	Alue 3 R3-66 S- ja E-profiilit R3-66 Y3-17, Y3-67, Y3-68, Y3-69 Mk 1:25
MITTAUSDOKUMENTOINTI Kaisa Autere ja Annukka Debenjak 2013	Tutkimuslaitos: Vantaan kaupungin museo Arkisto: Museoviraston arkisto, Helsinki
Puht.piirt. Riikka Väisänen 2013	<b>Kartta 24</b>



-  Kivi
-  Tiili / hajonnut tiili
-  Juuri
-  Korkeusero
-  Hiili
-  Hiekkalinssi

- R6-44 Kivirakenne
- Ku6-48 Kuoppa
- Y6-17 Siltinsekainen hieno hiekka
- Y6-41 Hiekkansekainen savi
- Y6-42 Siltin- ja laastinsekainen hiekka
- Y6-43 Hiekkansekainen siltti
- Y6-45 Tiilimurskan sekainen hiekka
- Y6-46 Hiekkansekainen siltti
- Y6-47 Hiekkansekainen siltti

<b>VANTAA</b> <b>Mårtensby (Martinkylä)</b> <b>Lillas</b> Andreas Koivisto 2013 MITTAUSDOKUMENTOINTI Tuuli Heinonen 2013 Puht.piirt. T. Heinonen & R. Väisänen 2013	<b>Alueet 6 Laajennus</b> Dokumentointitaso 4 (2012) R6-44, R6-48 Y6-17, Y6-41, Y6-42, Y6-43, Y6-45, Y6-46, Y6-47 Mk 1:25
	Tutkimuslaitos: Vantaan kaupunginmuseo Arkisto: Museoviraston arkisto, Helsinki
<b>Kartta 25</b>	



Koeojaa ei kaivettu vuonna 2013.

X= 86734  
Y= 49055

X= 86734  
Y=49056

X= 86734  
Y= 49062


X= 86732  
Y= 49062

X= 86731  
Y= 49055

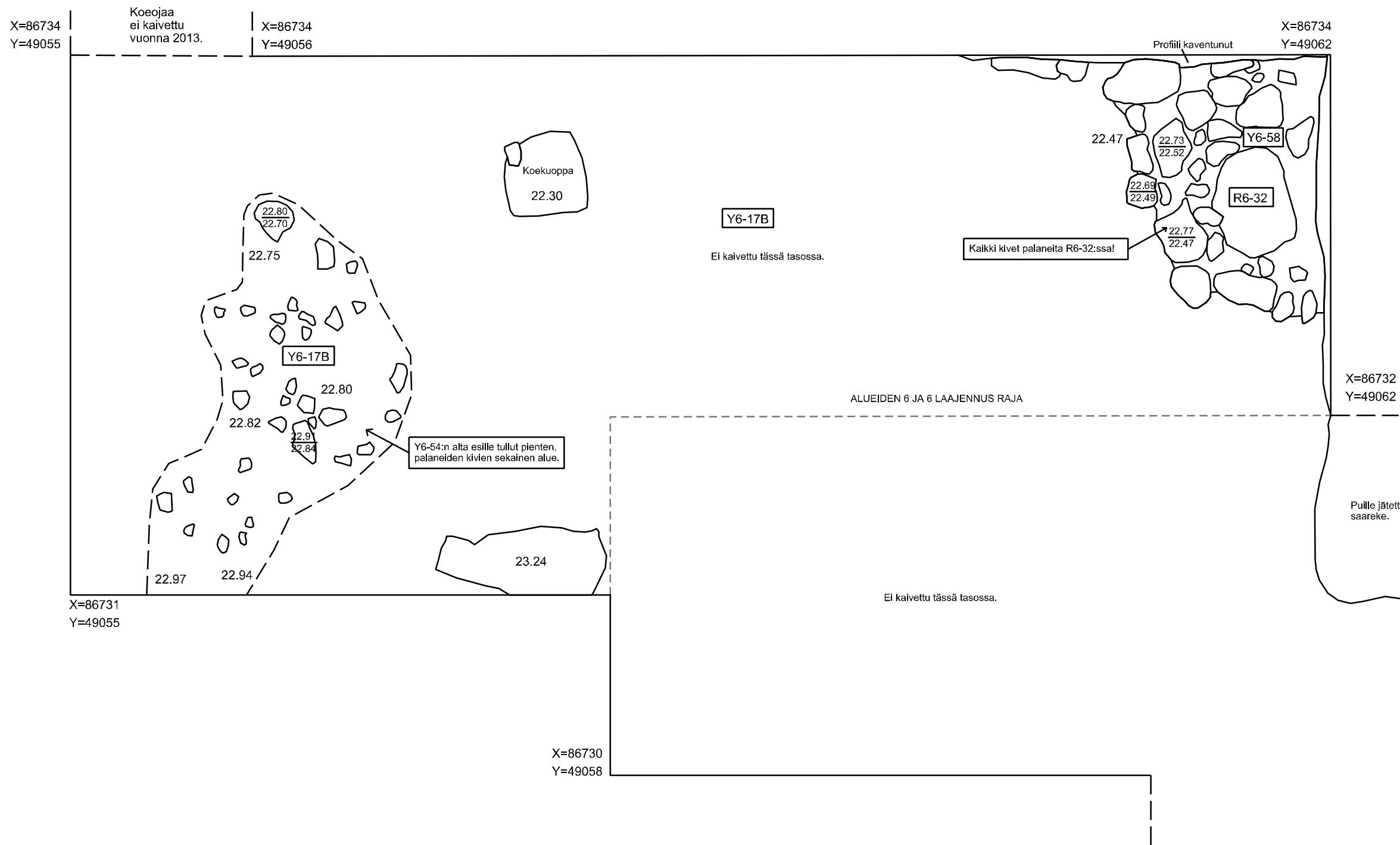
X= 86730  
Y= 49058

-  Kivi
-  Tiili / hajonnut tiili
-  Juuri
-  Korkeusero
-  Savi
-  Y6-34 Hiekkansekainen siltti

- R6-23 Kivirakenne
- R6-32 Kivirakenne
- Y6-17B Hiekkan- ja savensekainen siltti
- Y6-18 Hiekka
- Y6-21 Likainen savensekainen siltti
- Y6-34 Hiekkansekainen siltti
- Y6-54 Kirjava hiekkan- ja siltinsekainen savi
- Y6-58 Saven- ja hiekkansekainen siltti
- Y6-59 Hiekkan- ja hiltinsekainen siltti
- Ku6-68 Jätekuoppa



<b>VANTAA</b> <b>Mårtensby (Martinkylä)</b> <b>Lillas</b> Andreas Koivisto 2013		Alueet 6 ja 6 Laajennus Dokumentointitaso 6 R6-23, R6-32, Ku6-68 Y6-17B, Y6-18, Y6-21, Y6-34, Y6-54, Y6-58, Y6-59 Mk 1:25
MITTAUSDOKUMENTOINTI  Tuuli Heinonen 2013 Puht.piirt. Riikka Väisänen 2013		Tutkimuslaitos: Vantaan kaupunginmuseo Arkisto: Museoviraston arkisto, Helsinki
<b>Kartta 26</b>		



X=86734  
Y=49055

Koeejaa  
ei kaivettu  
vuonna 2013.

X=86734  
Y=49056

X=86734  
Y=49062

Profiili kaventunut

Koekuoppa  
22.30

Y6-17B

Ei kaivettu tässä tasossa.

Kaikki kivet palaneita R6-32:ssa!

Y6-58

R6-32

Y6-17B

22.80

22.75

22.82

22.9  
22.84

Y6-54:n alta esille tullut pienten,  
palaneiden kivien sekainen alue.

23.24

ALUEIDEN 6 JA 6 LAAJENNUS RAJA


X=86732  
Y=49062

Puille jätetty  
saareke.

X=86731  
Y=49055

Ei kaivettu tässä tasossa.

X=86730  
Y=49058



Pohjoinen

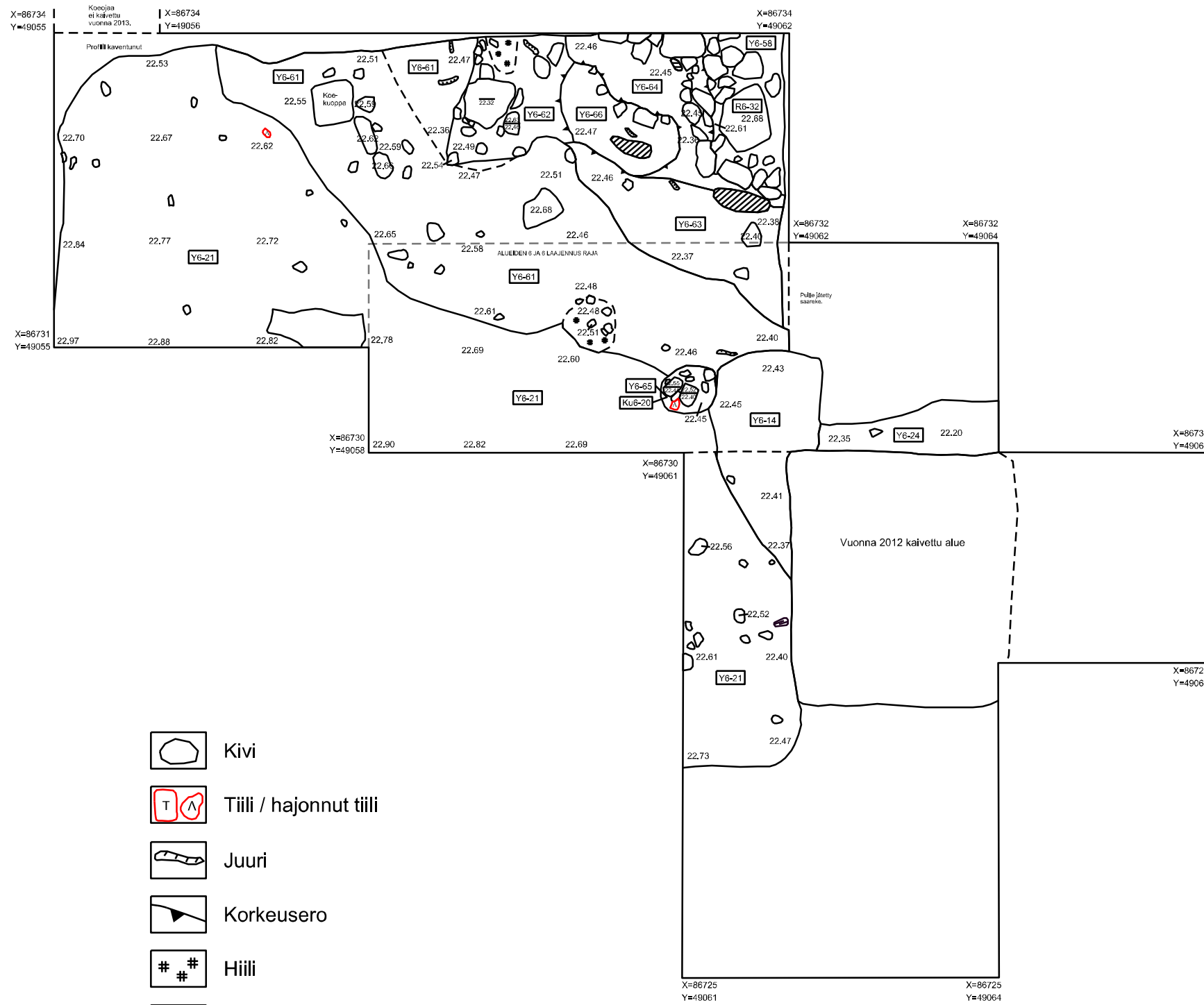
1 m




 Kivi

R6-32 Kivirakenne  
Y6-17B Hiekan- ja savensekainen siltti  
Y6-58 Saven- ja hiekkansekainen siltti

<b>VANTAA</b> <b>Mårtensby (Martinkylä)</b> <b>Lillas</b> <b>Andreas Koivisto 2013</b>		<b>Alueet 6 ja 6 Laajennus</b> <b>Dokumentointitaso 6.5</b> R6-32 Y6-17B, Y6-58 Mk 1:25
MITTAUSDOKUMENTOINTI Tuuli Heinonen 2013 Puht.piirt. Riikka Väisänen 2013		Tutkimuslaitos: Vantaan kaupunginmuseumo Arkisto: Museoviraston arkisto, Helsinki
<b>Kartta 27</b>		



-  Kivi
-  Tiili / hajonnut tiili
-  Juuri
-  Korkeusero
-  Hiili
-  Hiekkalinssi
-  Vaalea hiekka

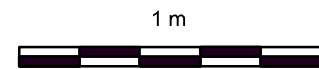
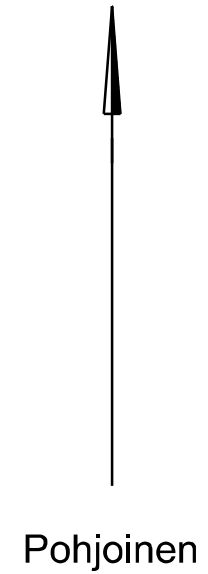
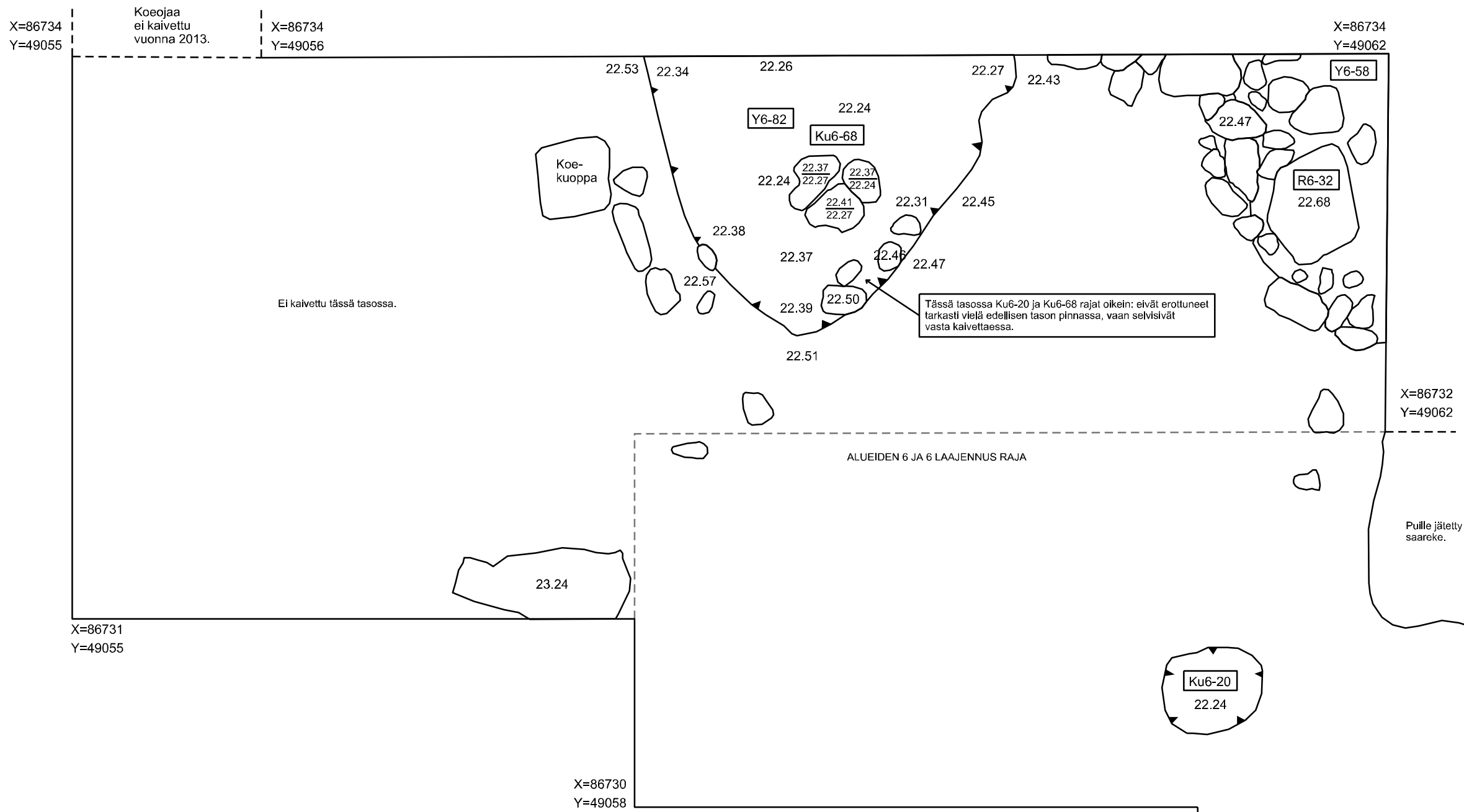


- R6-32 Kivirakenne
- Y6-14 Hiekkansekainen savi
- Y6-21 Likainen savensekainen siltti
- Y6-58 Saven- ja hiekkansekainen siltti
- Y6-61 Saven- ja hiekkansekainen siltti
- Y6-62 Noen- ja hiekkansekainen siltti
- Y6-63 Orgaanisen aineksen sekainen siltti
- Y6-64 Siltti
- Y6-65 Hiekkansekainen siltti (Ku6-20 täyttö)
- Y6-66 Savensekainen siltti
- Ku6-20 Kuoppa



<b>VANTAA</b> <b>Mårtensby (Martinkylä)</b> <b>Lillas</b> Andreas Koivisto 2013	<b>ALUEET 6 ja 6 Laajennus</b> Dokumentointitaso 7 R6-32, Ku6-20 Y6-14, Y6-21, Y6-58, Y6-61, Y6-62, Y6-63, Y6-64, Y6-66 <b>Mk 1:50</b>
MITTAUSDOKUMENTOINTI Tuuli Heinonen 2013	TUTKIMUSLAITOS: VANTAAN KAUPUNGINMUSEO ARKISTO: MUSEOVIKASTON ARKISTO, HELSINKI
Puht. piirt. Riikka Väisänen 2013	<b>Kartta 28</b>





- Kivi
- Korkeusero

- R6-32 Kivirakenne
- Y6-58 Saven- ja hiekansenkainen siltti
- Y6-82 Tiivis siltti / savi
- Ku6-20 Kuoppa
- Ku6-68 Jätetuoppa

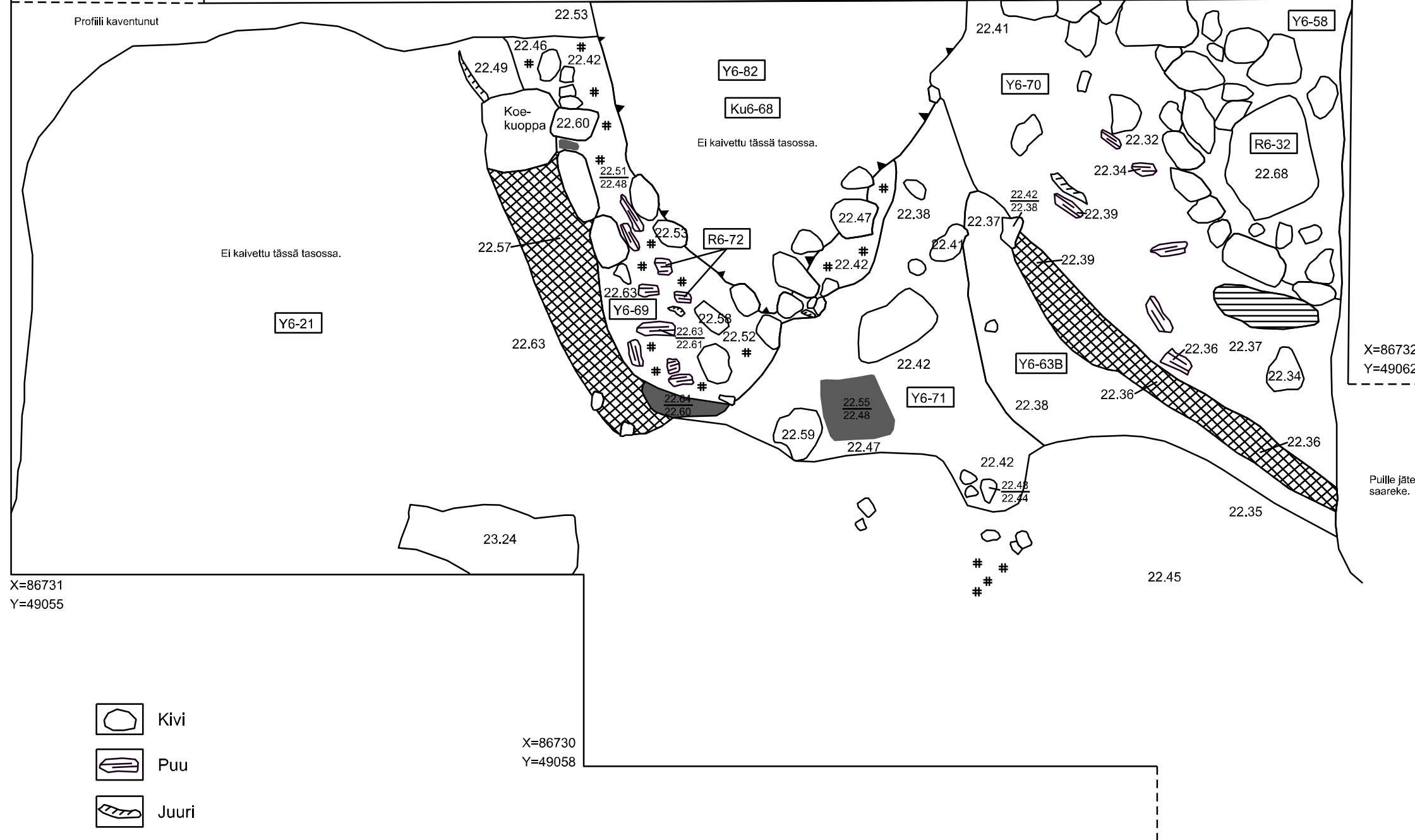
<b>VANTAA</b> Mårtensby (Martinkylä) Lillas Andreas Koivisto 2013	<b>Alueet 6 ja 6 Laajennus</b> Dokumentointitaso 7.5 R6-32, Ku6-20, Ku6-68 Y6-58, Y6-82 Mk 1:25
MITTAUSDOKUMENTOINTI Karoliina Niska 2013 Puht.piirt. Riikka Väisänen 2013	Tutkimuslaitos: Vantaan kaupunginmuseo Arkisto: Museoviraston arkisto, Helsinki
<b>Kartta 29</b>	

X=86734  
Y=49055

Koelajaa  
ei kaivettu  
vuonna 2013.

X=86734  
Y=49056

X=86734  
Y=49062



X=86731  
Y=49055

X=86730  
Y=49058

-  Kivi
-  Puu
-  Juuri
-  Korkeusero
-  Hiili
-  Orgaanista ainesta (tod.näk. maatonutta puuta)
-  Vaalea hiekka / savi
-  Savi

- R6-32 Kivirakenne
- R6-72 Puurakenne
- Y6-21 Likainen savensekainen siltti
- Y6-58 Saven- ja hiekkansekainen siltti
- Y6-63B Saven- ja orgaanisen aineksen sekainen siltti
- Y6-69 Hiilen- ja siltinsekainen savi
- Y6-70 Hiilensekainen siltti
- Y6-71 Siltinsekainen savi
- Y6-82 Tiivis siltti / savi
- Ku6-68 Jätekuoppa

Pohjoinen

1 m

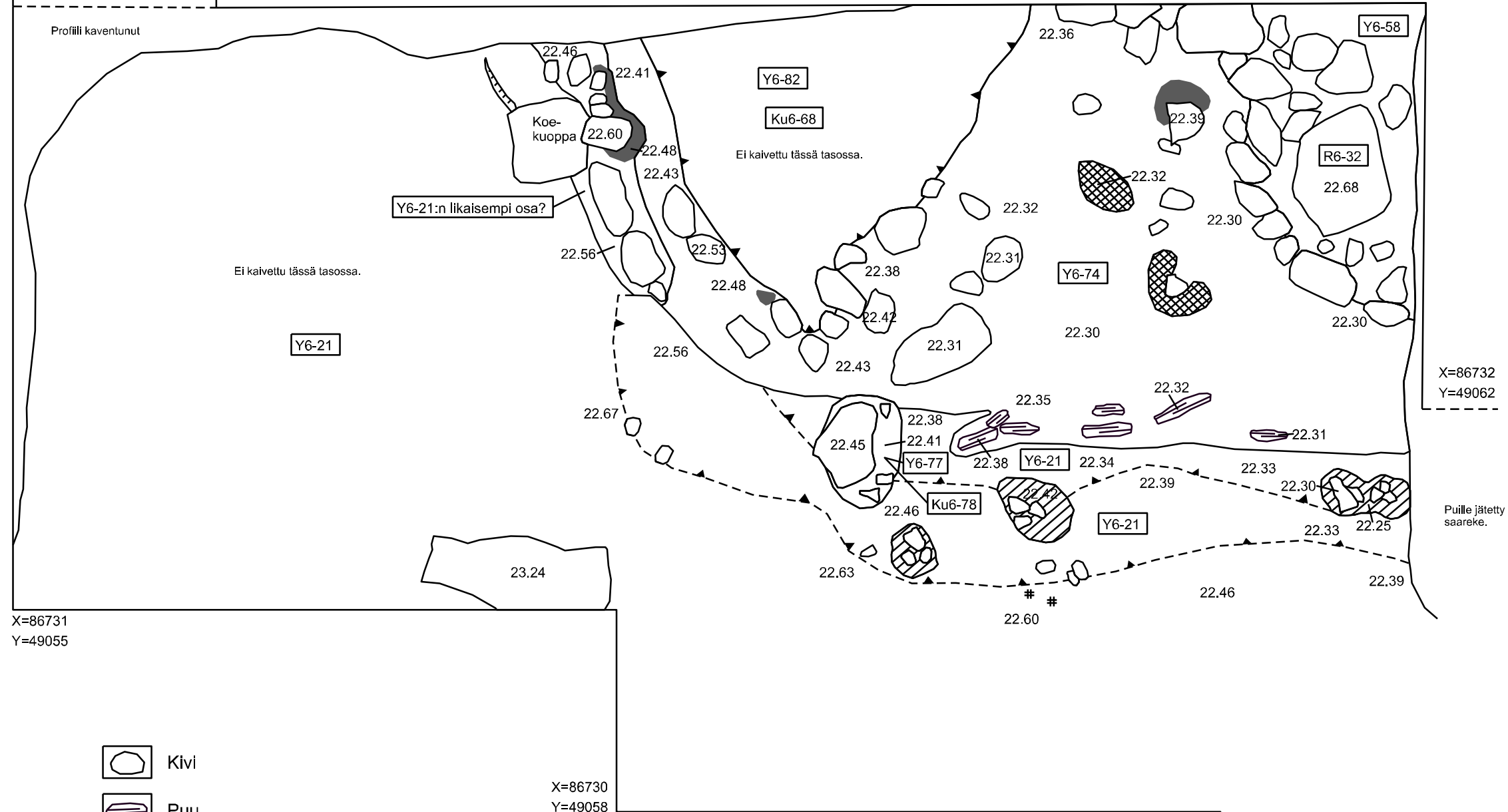
<b>VANTAA</b> <b>Mårtensby (Martinkylä)</b> <b>Lillas</b> Andreas Koivisto 2013	<b>Alueet 6 ja 6 Laajennus</b> Dokumentointitaso 8 R6-32, R6-72, Ku6-68 Y6-21, Y6-58, Y6-63B, Y6-69, Y6-70, Y6-71, Y6-82 Mk 1:25
MITTAUSDOKUMENTOINTI Tuuli Heinonen 2013 Puht.piirt. Riikka Väisänen 2013	Tutkimuslaitos: Vantaan kaupunginmuseo Arkisto: Museoviraston arkisto, Helsinki
<b>Kartta 30</b>	

X=86734  
Y=49055

Koeojaa  
ei kaivettu  
vuonna 2013.

X=86734  
Y=49056

X=86734  
Y=49062



X=86731  
Y=49055

X=86732  
Y=49062

X=86730  
Y=49058

-  Kivi
-  Puu
-  Juuri
-  Korkeusero
-  Hiili
-  Orgaanista ainesta (tod.näk. maatonut puuta)
-  Mahdollinen paalunsija
-  Savi

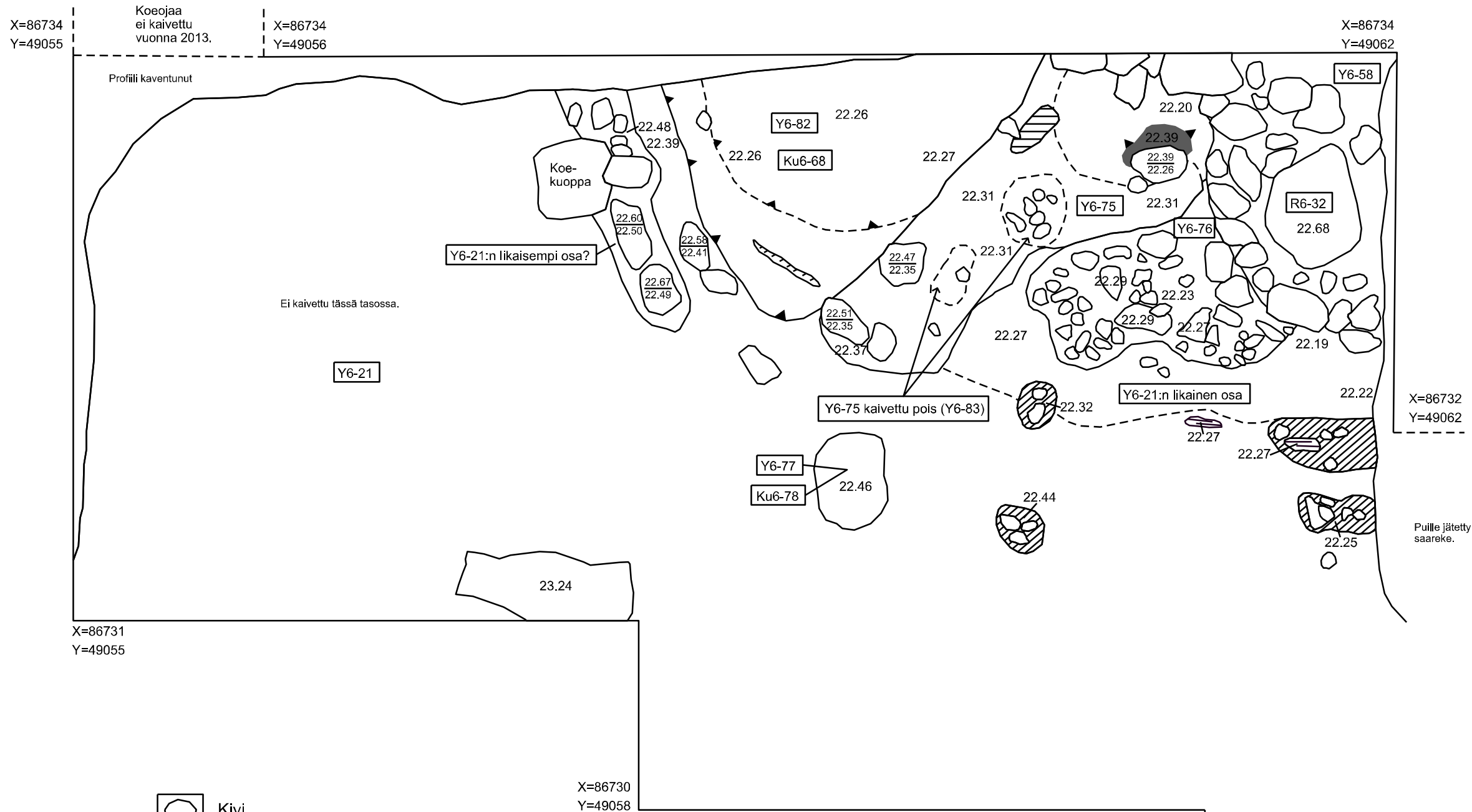
R6-32 Kivirakenne

Y6-21 Likainen savensekainen siltti  
Y6-58 Saven- ja hiekansekainen siltti  
Y6-74 Hiekansekainen siltti  
Y6-82 Tiivis siltti / savi  
Ku6-68 Jätekuoppa

Pohjoinen

1 m

<p>VANTAA Mårtensby (Martinkylä) Lillas Andreas Koivisto 2013</p>	<p>Alueet 6 ja 6 Laajennus Dokumentointitaso 9 R6-32, Ku6-68 Y6-21, Y6-58, Y6-74, Y6-82 Mk 1:25</p>
<p>MITTAUSDOKUMENTOINTI Tuuli Heinonen 2013 Puht.piirt. Riikka Väisänen 2013</p>	<p>Tutkimuslaitos: Vantaan kaupunginmuseo Arkisto: Museoviraston arkisto, Helsinki</p> <p style="text-align: center; font-weight: bold;">Kartta 31</p>

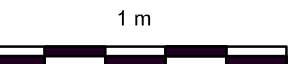


-  Kivi
-  Puu
-  Juuri
-  Korkeusero
-  Hiekka
-  Mahdollinen paalunsija
-  Savi

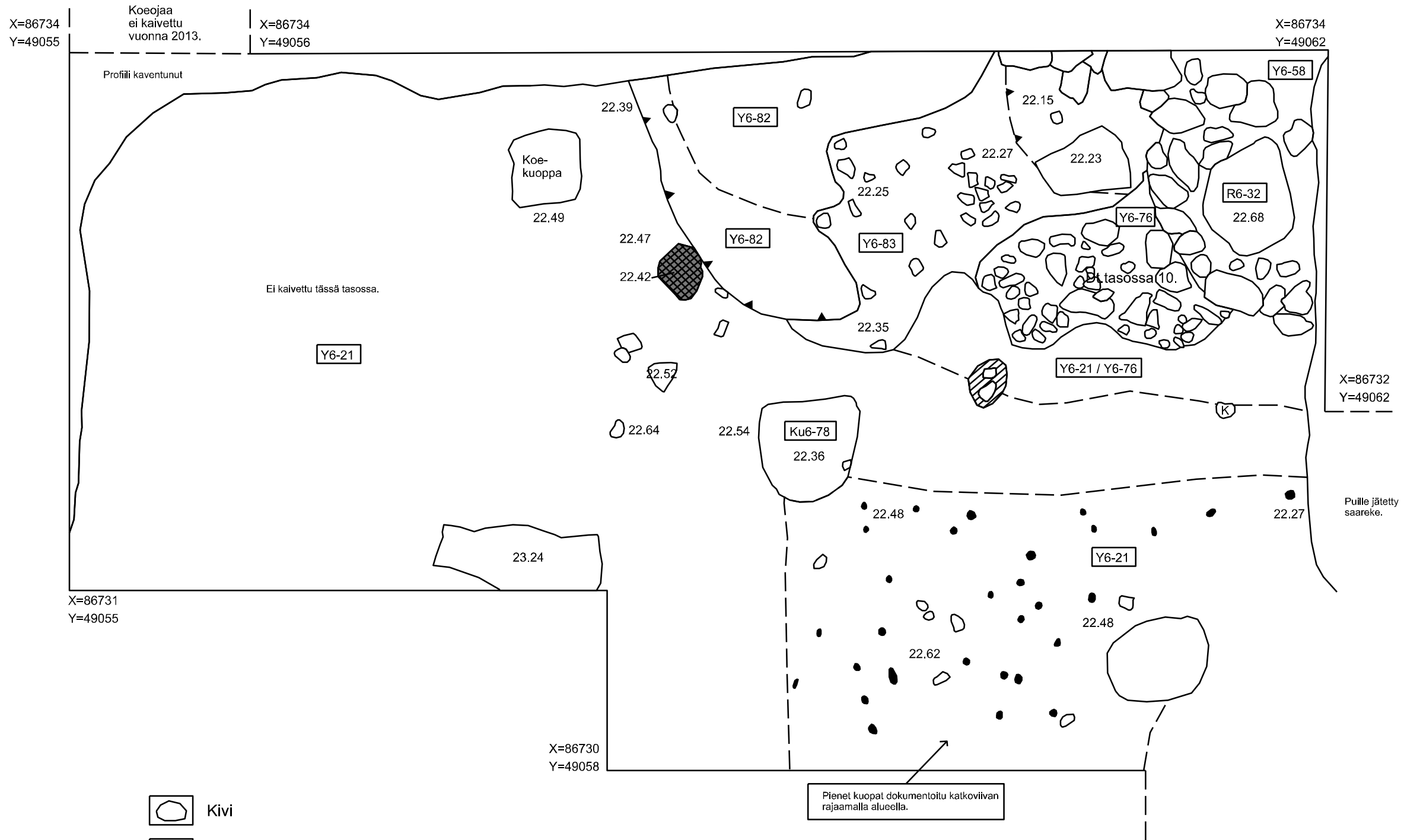
R6-32 Kivirakenne

Y6-21 Likainen savensekainen siltti  
 Y6-58 Saven- ja hiekansekainen siltti  
 Y6-75 Vaalea savi  
 Y6-76 Palaneiden kivien sekainen hiekka  
 Y6-77 Saven- ja hiekansekainen siltti (Ku6-78 täyttö)  
 Y6-82 Tiivis siltti / savi  
 Ku6-68 Jätekuoppa  
 Ku6-78 Kuoppa

<b>VANTAA</b> <b>Mårtensby (Martinkylä)</b> <b>Lillas</b> <b>Andreas Koivisto 2013</b>		<b>Alueet 6 ja 6 Laajennus</b> Dokumentointitaso 10 R6-32, Ku6-68, Ku6-78 Y6-21, Y6-58, Y6-75, Y6-76, Y6-77, Y6-82 Mk 1:25
MITTAUSDOKUMENTOINTI Karoliina Niska 2013 Puht.piirt. Riikka Väisänen 2013		Tutkimuslaitos: Vantaan kaupunginmuseo Arkisto: Museoviraston arkisto, Helsinki
		<b>Kartta 32</b>



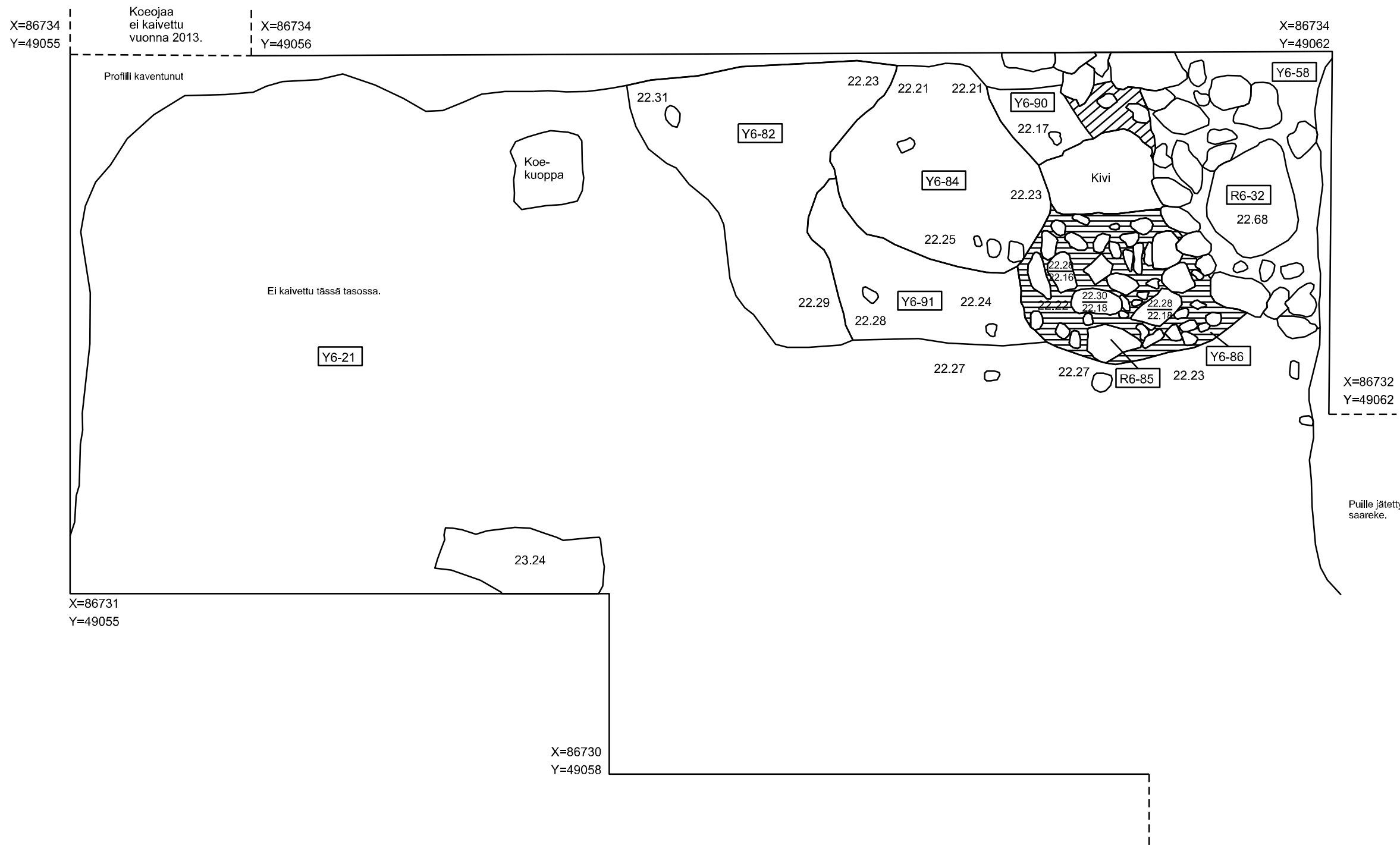
Pohjoinen







-  Kivi
-  Pieni kuoppa
-  Kuona
-  Korkeusero
-  Mahdollinen paalunsija
-  Savi ja puusilppu

- R6-32 Kivirakenne
- Y6-21 Likainen savensekainen siltti
- Y6-58 Saven- ja hiekkansekainen siltti
- Y6-76 Palaneiden kiven sekainen hiekka
- Y6-82 Tiivis siltti / savi
- Y6-83 Hiilensekainen hiekka
- Ku6-78 Kuoppa

<b>VANTAA</b> <b>Mårtensby (Martinkylä)</b> <b>Lillas</b> Andreas Koivisto 2013 MITTAUSDOKUMENTOINTI Tuuli Heinonen 2013 Puht.piirt. Riikka Väisänen 2013	Alueet 6 ja 6 Laajennus Dokumentointitaso 11 R6-32, Ku6-78 Y6-21, Y6-58, Y6-76, Y6-77, Y6-82, Y6-83 Mk 1:25
	Tutkimuslaitos: Vantaan kaupungin museo Arkisto: Museoviraston arkisto, Helsinki
<b>Kartta 33</b>	



-  Kivi
-  Korkeusero
-  Y6-86 Hiilen- ja hiekkansekainen siltti
-  Punainen hiekka

R6-32 Kivirakenne  
R6-85 Kivirakenne

Y6-21 Likainen savansekainen siltti  
Y6-58 Saven- ja hiekkansekainen siltti  
Y6-82 Tiivis siltti / savi  
Y6-84 Hiiltynyt puutaso (lattia)  
Y6-86 Hiilen- ja hiekkansekainen siltti  
Y6-90 Hiekkansekainen siltti  
Y6-91 Siltin- ja hiekkansekainen savi, jonka pinta hiiltynyt

VANTAA  
Mårtensby (Martinkylä)  
Lillas  
Andreas Koivisto 2013

MITTAUSDOKUMENTOINTI

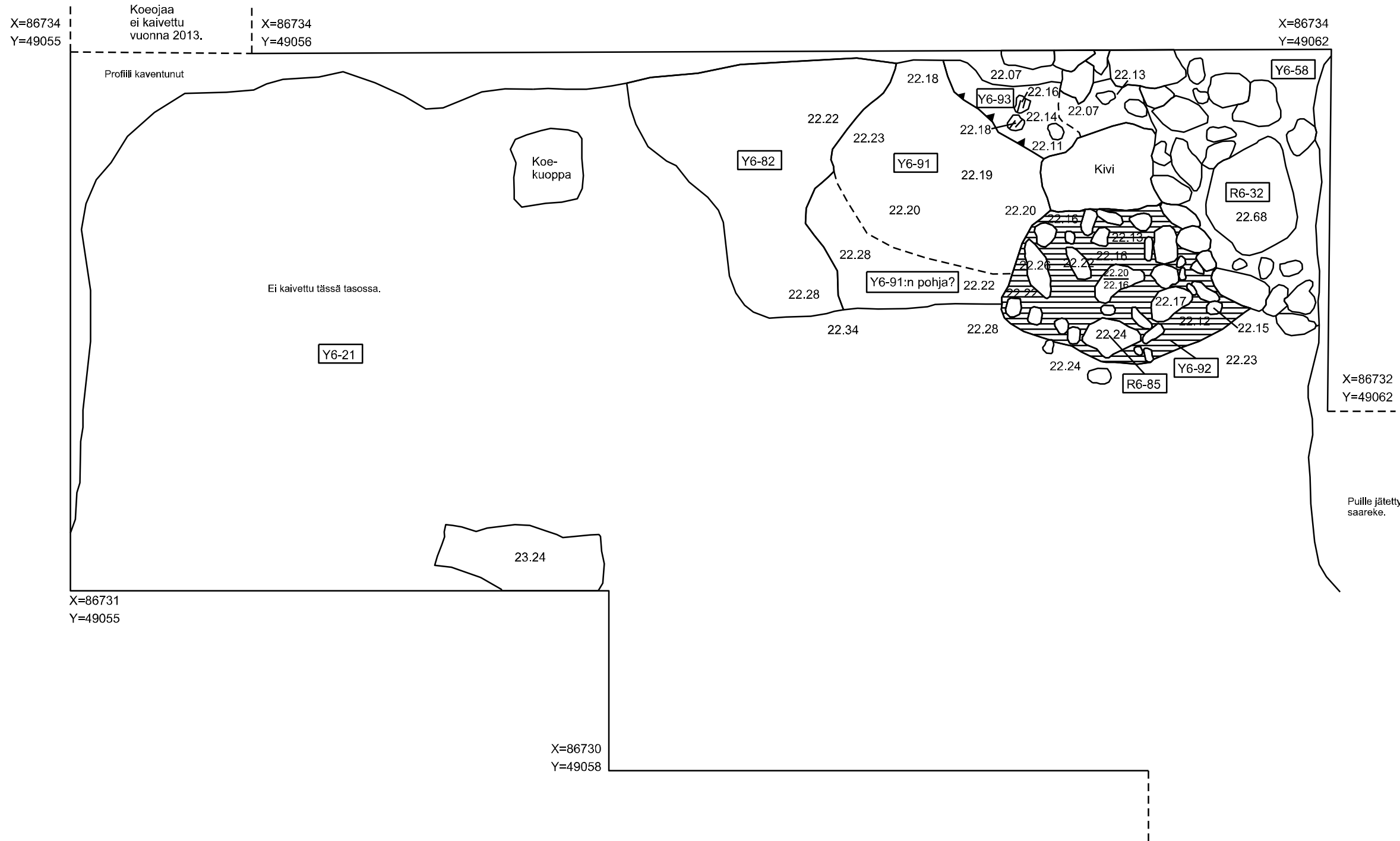
Tuuli Heinonen 2013





Puht.piirt. Riikka Väisänen 2013

Alueet 6 ja 6 Laajennus  
Dokumentointitaso 12  
R6-32, R6-85  
Y6-21, Y6-58, Y6-82, Y6-84, Y6-86, Y6-90,  
Y6-91  
Mk 1:25

Tutkimuslaitos: Vantaan kaupunginmuseo  
Arkisto: Museoviraston arkisto, Helsinki

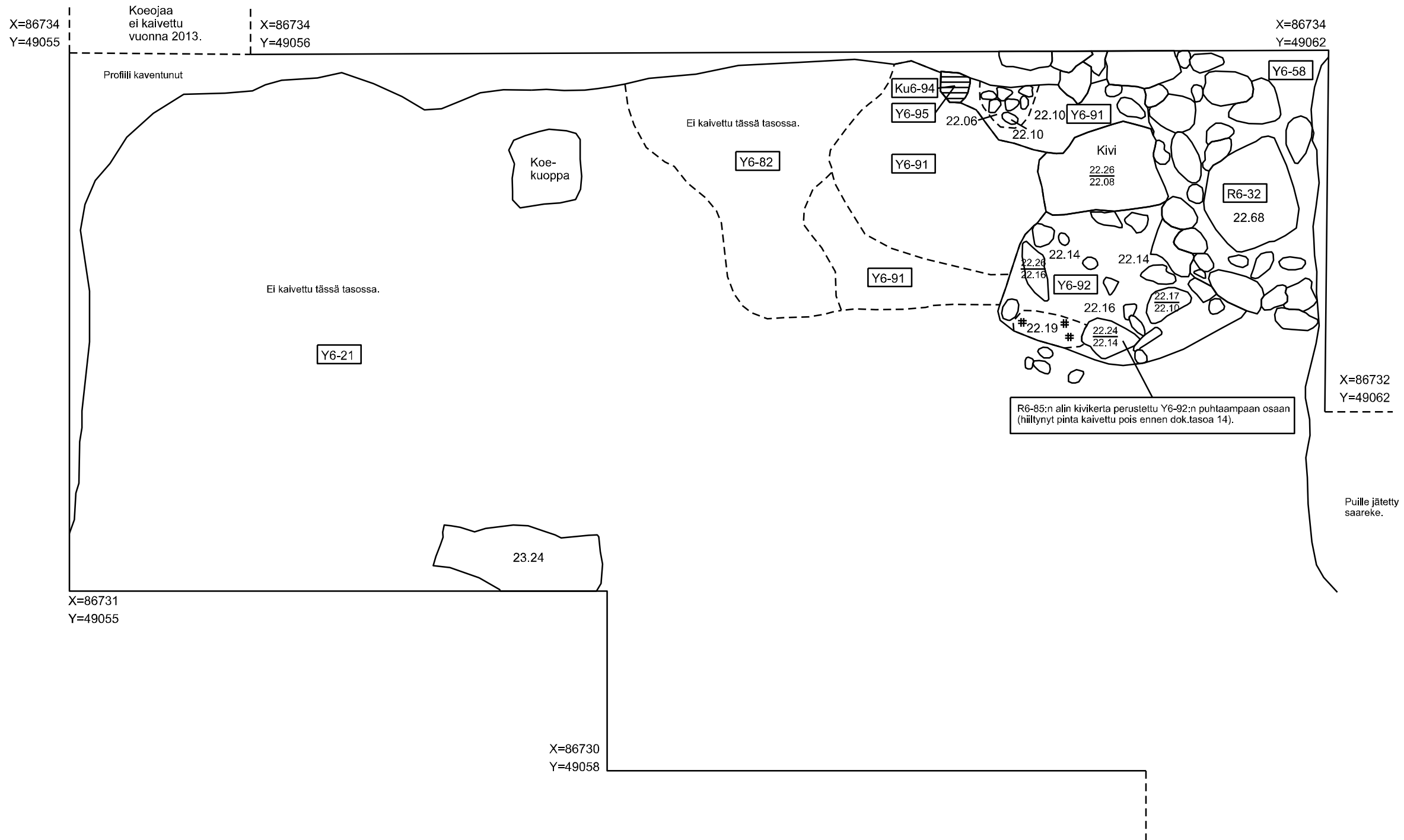
Kartta 34







-  Kivi
-  Puu
-  Korkeusero
-  Y6-92 Siltin- ja hiekansekainen savi (tulipesä)

- R6-32 Kivirakenne
- R6-85 Kivirakenne
- Y6-21 Likainen savensekainen siltti
- Y6-58 Saven- ja hiekansekainen siltti
- Y6-82 Tiivis siltti / savi
- Y6-91 Siltin- ja hiekansekainen savi (pinnastaan hiiltynyt)
- Y6-92 Siltin- ja hiekansekainen savi (tulipesä)
- Y6-93 Hiekan- ja orgaanisen aineksen sekainen siltti, jossa palaneita kiviä

<b>VANTAA</b> <b>Mårtensby (Martinkylä)</b> <b>Lillas</b> <b>Andreas Koivisto 2013</b>	<b>Alueet 6 ja 6 Laajennus</b> Dokumentointitaso 13 R6-32, R6-85 Y6-21, Y6-58, Y6-82, Y6-91, Y6-92, Y6-93 Mk 1:25
MITTAUSDOKUMENTOINTI Tuuli Heinonen 2013 Puht.piirt. Riikka Väisänen 2013	Tutkimuslaitos: Vantaan kaupungin museo Arkisto: Museoviraston arkisto, Helsinki
<b>Kartta 35</b>	



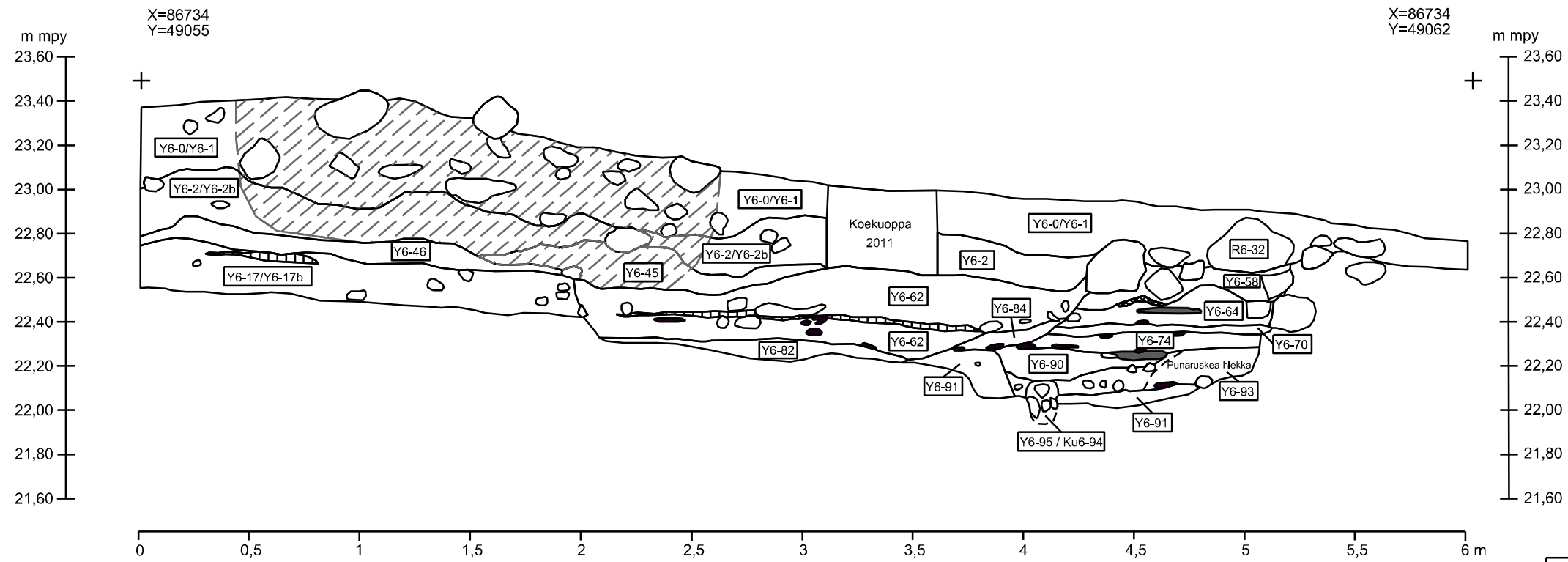
-  Hiili
-  Kivi
-  Korkeusero
-  Ku6-94 Kuoppa

- R6-32 Kivirakenne
- R6-85 Kivirakenne
- Y6-21 Likainen savensekainen siltti
- Y6-58 Saven- ja hiekkansekainen siltti
- Y6-82 Tiivis siltti / savi
- Y6-91 Siltin- ja hiekkansekainen savi (pinnastaan hiiltynyt)
- Y6-92 Siltin- ja hiekkansekainen savi (tulipesä)
- Y6-95 Hiekan- ja palaneen kiven sekainen siltti
- Ku6-94 Kuoppa

<b>VANTAA</b> <b>Mårtensby (Martinkylä)</b> <b>Lillas</b> Andreas Koivisto 2013 MITTAUSDOKUMENTOINTI Karoliina Niska 2013 Puht.piirt. Riikka Väisänen 2013	<b>Alueet 6 ja 6 Laajennus</b> Dokumentointitaso 14 R6-32, R6-85, Ku6-94 Y6-21, Y6-58, Y6-82, Y6-91, Y6-92, Y6-95 Mk 1:25
	Tutkimuslaitos: Vantaan kaupunginmuseo Arkisto: Museoviraston arkisto, Helsinki
<b>Kartta 36</b>	



# N-profiili



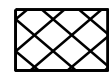
Kivi



Hiiltynyt alue



Juurten tuhoama alue



Laasti



Vaalea hiekka



Savi

R6-32 Kivirakenne

Y6-0/Y6-1 Pintakarikeri/-multa

Y6-2/Y6-2b Hiekkansekainen siltti

Y6-17/Y6-17b Hiekkansekainen siltti/Hiekan- ja savansekainen siltti

Y6-45 Tiilimurskansekainen hiekka

Y6-46 Hiekkansekainen siltti

Y6-58 Saven- ja hiekkansekainen siltti

Y6-62 Noen- ja hiekkansekainen siltti

Y6-64 Siltti

Y6-70 Hiilensekainen siltti

Y6-74 Hiekkansekainen siltti

Y6-82 Tiivis siltti / savi

Y6-84 Hiiltynyt puutaso (lattia)

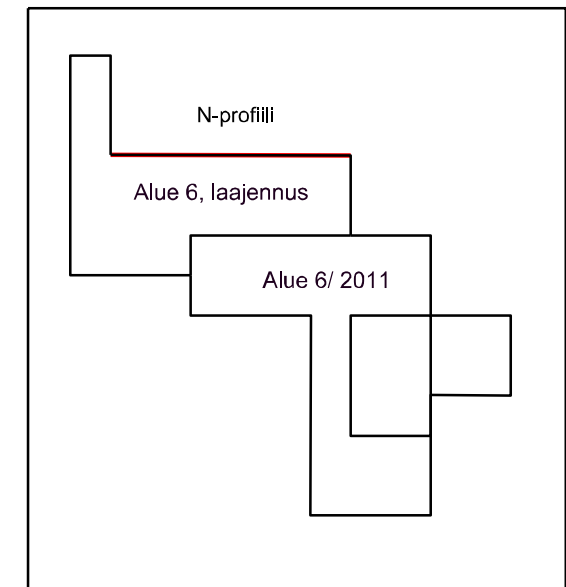
Y6-90 Hiekkansekainen siltti

Y6-91 Siltin- ja hiekkansekainen savi (pinnastaan hiiltynyt)

Y6-93 Hiekan- ja orgaanisen aineksen sekainen siltti, jossa palaneita kiviä

Y6-95 Hiekan- ja palaneen kiven sekainen siltti (Ku6-94 täyttö)

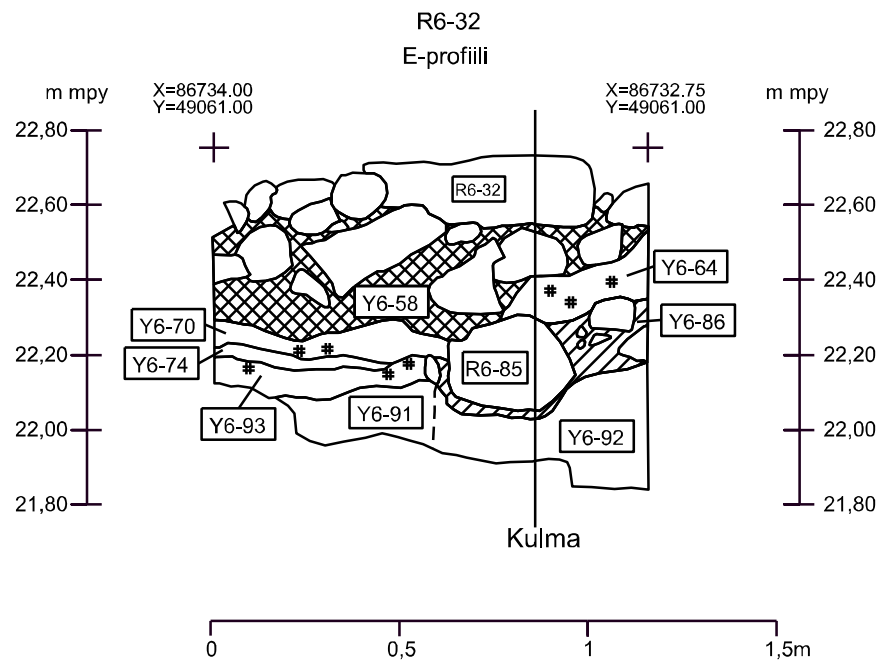
Ku6-94 Kuoppa







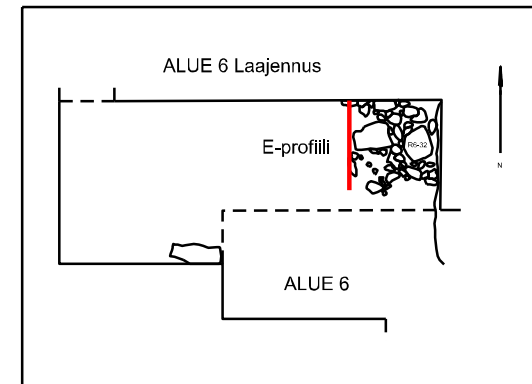
1 m



<p>VANTAA Mårtensby (Martinkylä) Lillas Andreas Koivisto 2013</p>	<p>Alue 6 Laajennus N-profiili R6-32, Ku6-94 Y6-0, Y6-1, Y6-2, Y6-2b, Y6-17, Y6-17b, Y6-45, Y6-46, Y6-58, Y6-82, Y6-84, Y6-70, Y6-74, Y6-82, Y6-84, Y6-90, Y6-91, Y6-93, Y6-95 Mk 1:25</p>
<p>MITTAUSDOKUMENTOINTI</p>	<p>Tutkimuslaitos: Vantaan kaupungin museo Arkisto: Museoviraston arkisto, Helsinki</p>
<p>Heini Pulli 2012, Karoliina Niska 2013 Puht.piirt. Riikka Väisänen 2013</p>	<p>Kartta 37</p>



-  **Kivi**
-  **Hiili**
-  **Y6-58 Saven- ja hiekkansekainen siltti**
-  **Y6-86 Hiilen- ja hiekkansekainen siltti**



R6-32 Kivirakenne  
R6-85 Kivirakenne

- Y6-58 Saven- ja hiekkansekainen siltti
- Y6-64 Siltti
- Y6-70 Hiilensekainen siltti
- Y6-74 Hiekkansekainen siltti
- Y6-86 Hiilen- ja hiekkansekainen siltti
- Y6-91 Siltin- ja hiekkansekainen savi (pinnastaan hiiltynyt)
- Y6-92 Siltin- ja hiekkansekainen savi (tulipesä)
- Y6-93 Hiekkan- ja orgaanisen aineksen sekainen siltti, jossa palaneita kiviä

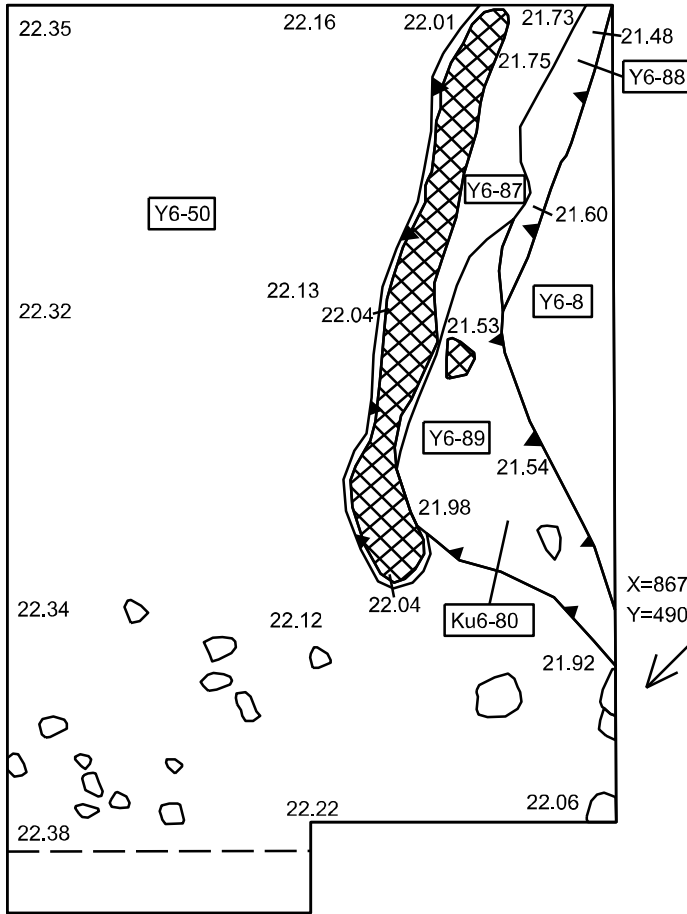
1 m



<p>VANTAA Mårtensby (Martinkylä) Lillas Andreas Koivisto 2013</p>	<p>Alue 6 Laajennus R6-32 E-profiili R6-32, R6-85 Y6-58, Y6-64, Y6-70, Y6-74, Y6-86, Y6-91, Y6-92, Y6-93 Mk 1:20</p>
<p>MITTAUSDOKUMENTOINTI Sisko Pajari 2013 Puht. piirt. Riikka Väisänen 2013</p>	<p>TUTKIMUSLAITOS: VANTAAN KAUPUNGINMUSEO ARKISTO: MUSEOVIRASTON ARKISTO, HELSINKI</p>
<p>Kartta 38</p>	

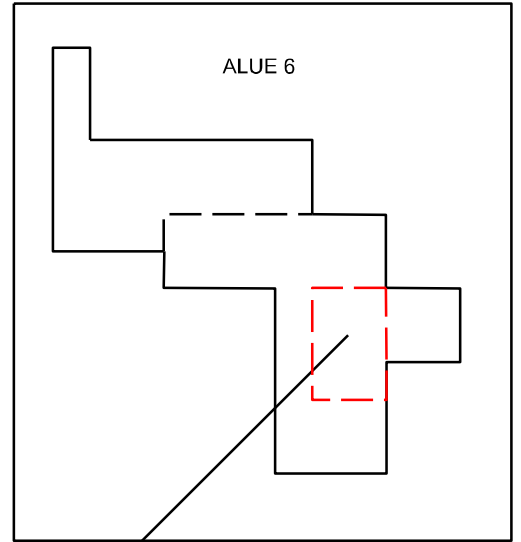
X=86730  
Y=49062




X=86730  
Y=49064




X=86727  
Y=49062

X=86727  
Y=49063



-  Kivi
-  Korkeusero
-  Puusilppu

- Y6-8 Siltti
- Y6-50 Hiilen- ja noensekainen savi (=Y6-21)
- Y6-87 Savi, jossa puusilppua
- Y6-88 Savi (pohjamaa)
- Y6-89 Laikukas savi
- Ku6-80 Kuoppa



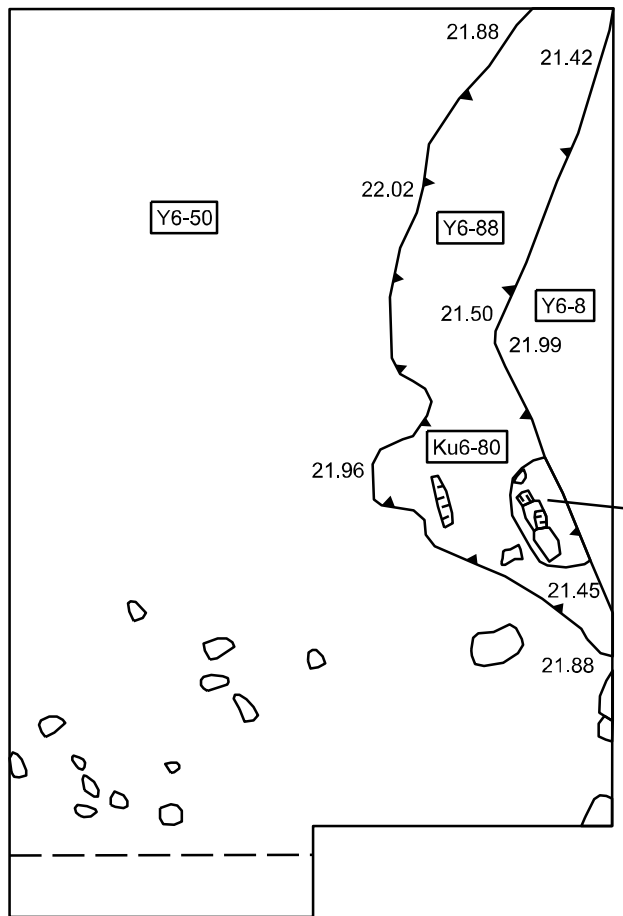
1 m



<b>VANTAA</b> <b>Mårtensby (Martinkylä)</b> <b>Lillas</b> Andreas Koivisto 2013	<b>Alue 6</b> Dokumentointitaso 8 Ku6-80 Y6-8, Y6-50, Y6-87, Y6-88, Y6-89 Mk 1:25
MITTAUSDOKUMENTOINTI Kaisa Autere 2013 Puht.piirt. Riikka Väisänen 2013	Tutkimuslaitos: Vantaan kaupunginmuseo Arkisto: Museoviraston arkisto, Helsinki
<b>Kartta 39</b>	

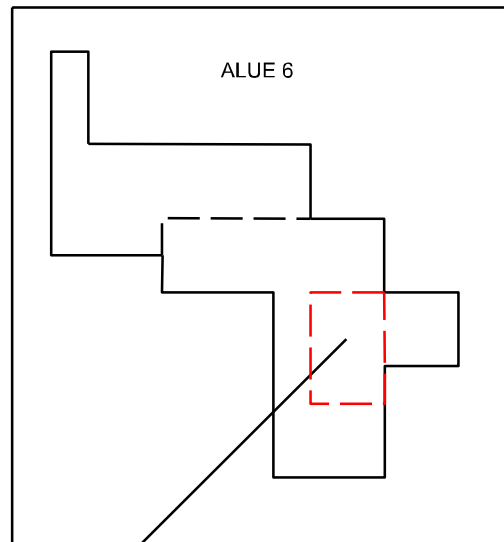
X=86730  
Y=49062

X=86730  
Y=49064







X=86727  
Y=49062

X=86727  
Y=49063



X=86728  
Y=49064

-  Kivi
-  Korkeusero
-  Puu



Pohjoinen

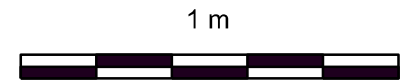
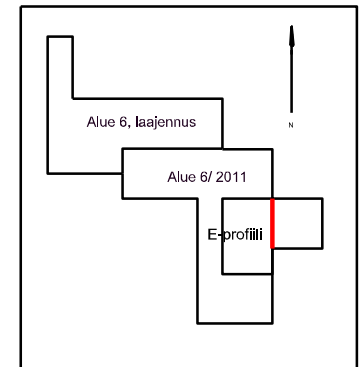
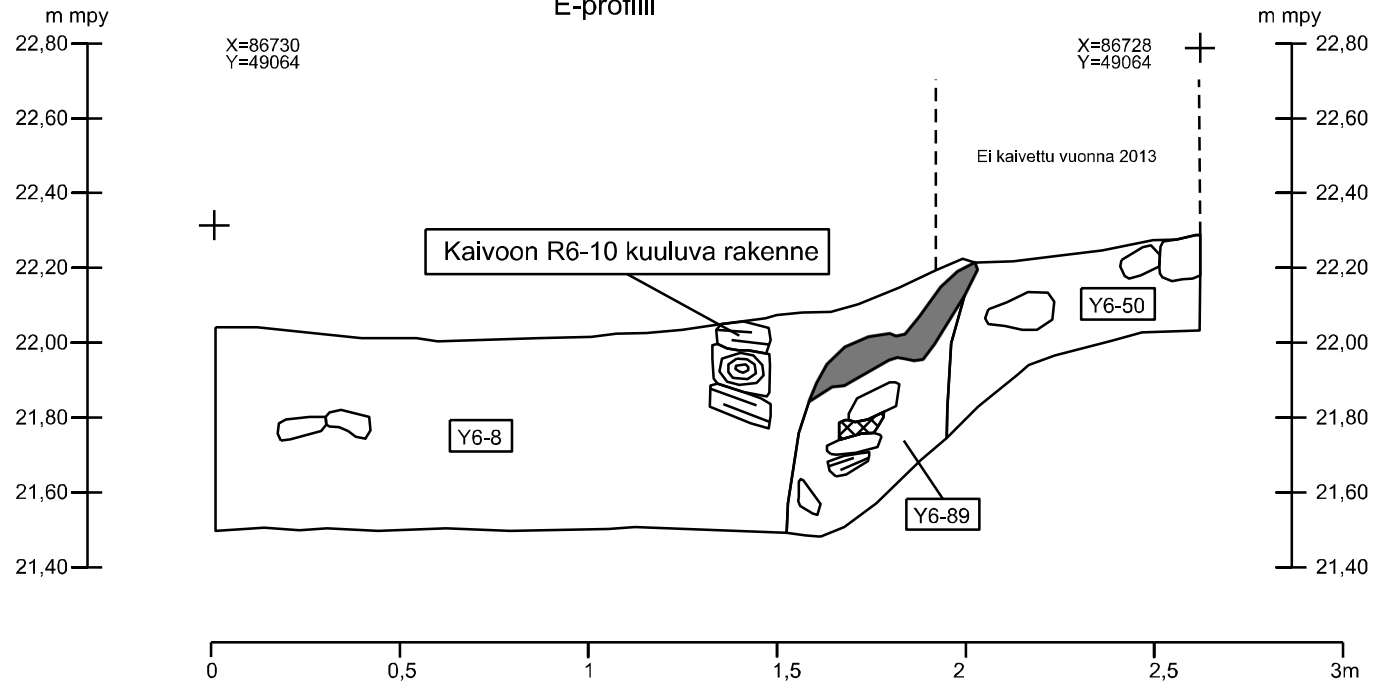
Y6-8 Siltti  
Y6-50 Hiilen- ja noensekainen savi (= Y6-21)  
Y6-88 Savi (pohjamaa)  
Y6-89 Laikukas savi  
Ku6-80 Kuoppa

1 m



<b>VANTAA</b> <b>Mårtensby (Martinkylä)</b> <b>Lillas</b> Andreas Koivisto 2013	<b>Alue 6</b> Dokumentointitaso 9 Ku6-80 Y6-8, Y6-50, Y6-88, Y6-89 Mk 1:25
MITTAUSDOKUMENTOINTI Kaisa Autere 2013 Puht.piirt. Riikka Väisänen 2013	Tutkimuslaitos: Vantaan kaupunginmuseo Arkisto: Museoviraston arkisto, Helsinki
	<b>Kartta 40</b>

Ku6-80  
E-profiili



Kivi



Puu



Puusilppu

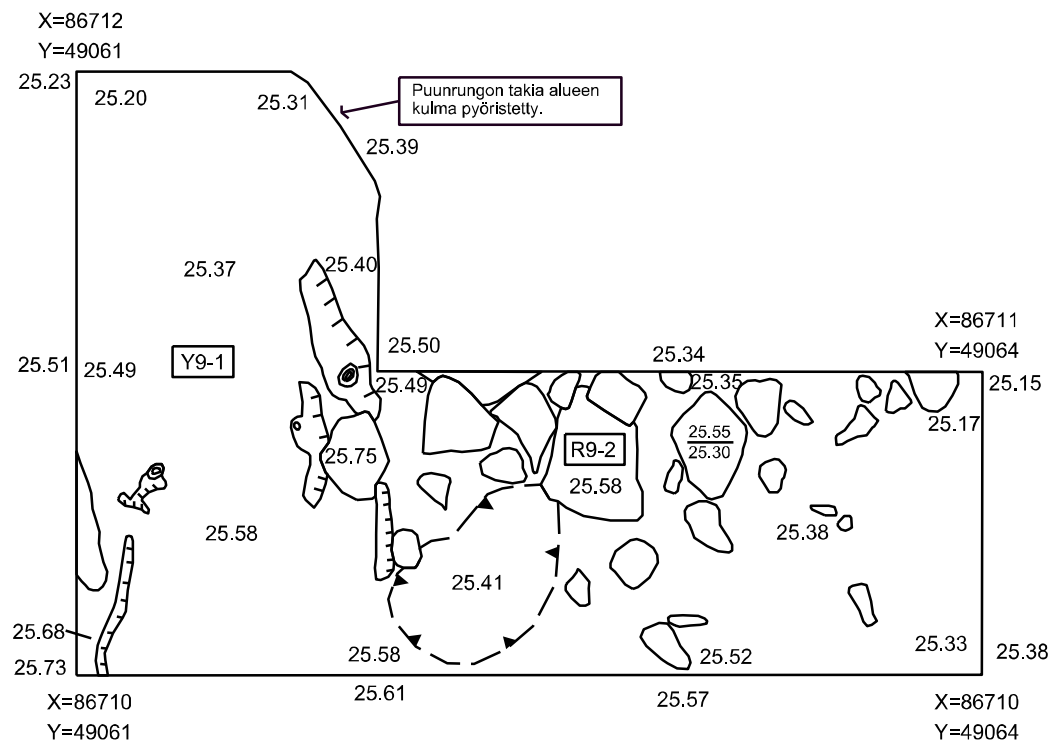


Savi

R6-10 Puurakenne (kaivo)  
Ku6-80 Kuoppa

Y6-8 Siltti  
Y6-50 Hiilen- ja noensekainen savi (= Y6-21)  
Y6-89 Laikukas savi




VANTAA Mårtensby (Martinkylä) Lillas Andreas Koivisto 2013	Alue 6 Ku6-80 E-profiili R6-10, Ku6-80 Y6-8, Y6-50, Y6-89 Mk 1:20
MITTAUSDOKUMENTOINTI Kaisa Autere 2013	TUTKIMUSLAITOS: VANTAAN KAUPUNGINMUSEO ARKISTO: MUSEOVIRASTON ARKISTO, HELSINKI
Puht. piirt. Riikka Väisänen 2013	Kartta 41



R9-2 Kivirakenne (seinälinja)  
Y9-1 Siltin- ja hiekansekainen multa

1 m

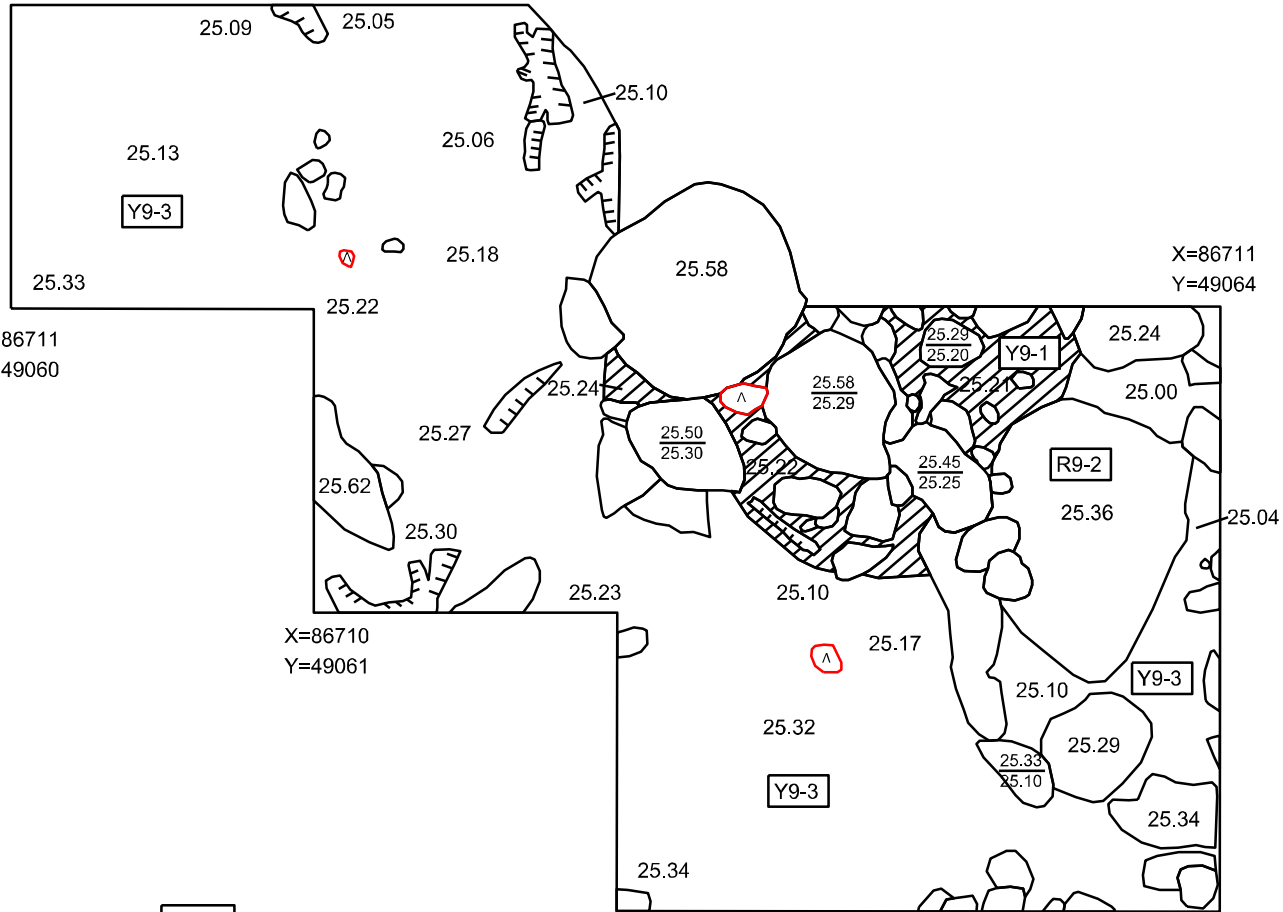


-  Kivi
-  Juuri
-  Korkeusero

<p>VANTAA Mårtensby (Martinkylä) Lillas Andreas Koivisto 2013</p>	<p>Alue 9 Dokumentointitaso 1 R9-2 Y9-1 Mk 1:25</p>
<p>MITTAUSDOKUMENTOINTI Riikka Väisänen 2013</p>	<p>Tutkimuslaitos: Vantaan kaupunginmuseo Arkisto: Museoviraston arkisto, Helsinki</p>
<p>Puht.piirt. Riikka Väisänen 2013</p>	<p style="text-align: center;"><b>Kartta 42</b></p>

X=86712  
Y=49060

X=86711  
Y=49060



X=86711  
Y=49064






X=86710  
Y=49061

X=86709  
Y=49062

X=86709  
Y=49064



R9-2 Kivirakenne (seinälinja)  
Y9-1 Siltin- ja hiekansekainen multa  
Y9-3 Saven- ja hiekansekainen siltti

-  Kivi
-  Tiili / Hajonnut tiili
-  Juuri
-  Korkeusero
-  Y9-1 Siltin- ja hiekansekainen multa

1 m



<b>VANTAA</b> <b>Mårtensby (Martinkylä)</b> <b>Lillas</b> Andreas Koivisto 2013	<b>Alue 9</b> Dokumentointitaso 2 R9-2 Y9-1, Y9-3 Mk 1:25
MITTAUSDOKUMENTOINTI  Emma Hartikka 2013  Puht.piirt. Riikka Väisänen 2013	Tutkimuslaitos: Vantaan kaupungin museo Arkisto: Museoviraston arkisto, Helsinki
<b>Kartta 43</b>	

X=86712  
Y=49060

X=86711  
Y=49060

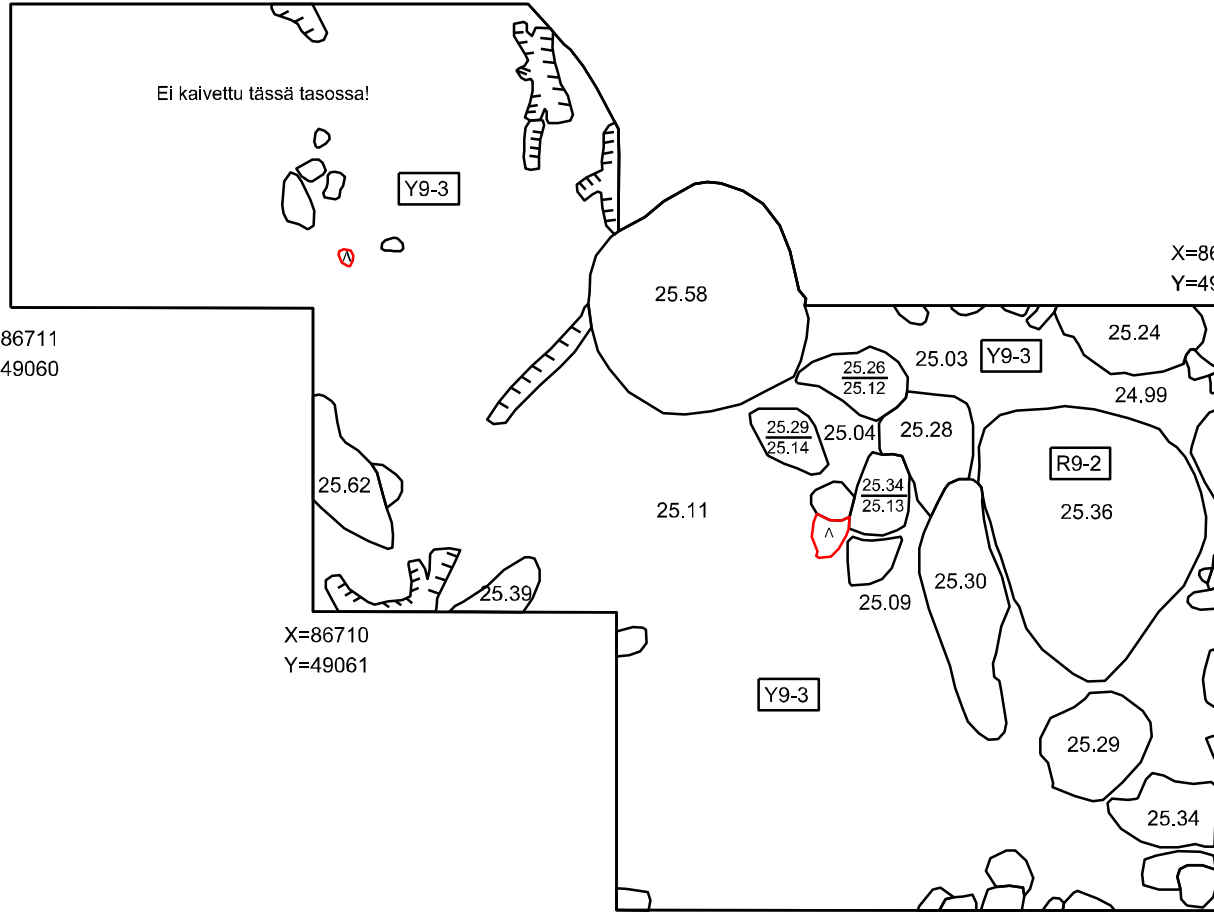
X=86710  
Y=49061

X=86709  
Y=49062

X=86711  
Y=49064

X=86709  
Y=49064

Ei kaivettu tässä tasossa!



R9-2 Kivirakenne (seinälinja)  
Y9-1 Siltin- ja hiekkansekainen multa  
Y9-3 Saven- ja hiekkansekainen siltti

1 m



Kivi



Tiili / Hajonnut tiili

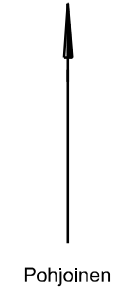
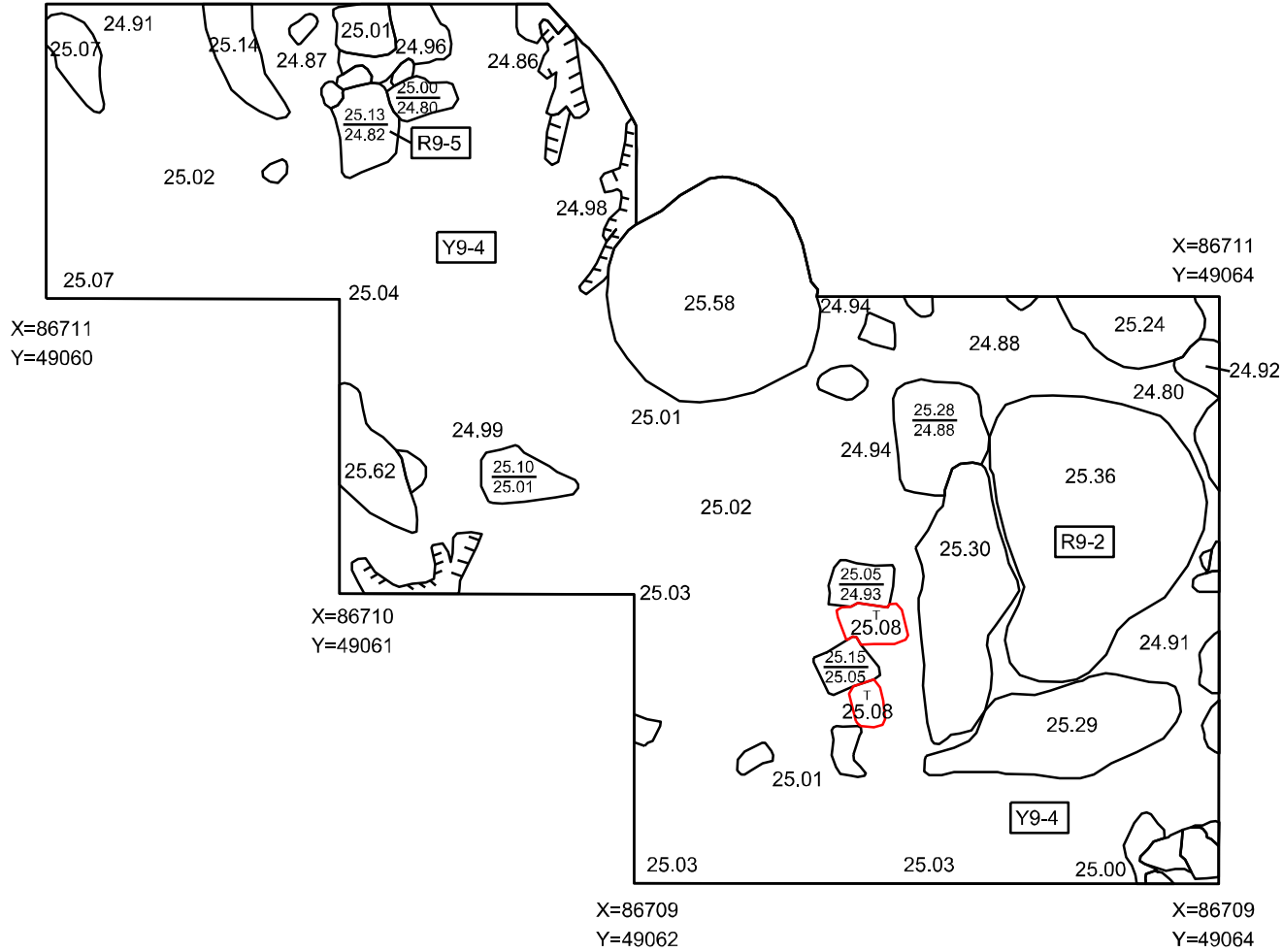


Juuri

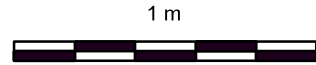
<b>VANTAA</b> <b>Mårtensby (Martinkylä)</b> <b>Lillas</b> Andreas Koivisto 2013	<b>Alue 9</b> Dokumentointitaso 2.5 R9-2 Y9-3 Mk 1:25
MITTAUSDOKUMENTOINTI Kaisa Autere 2013 Puht.piirt. Riikka Väisänen 2013	Tutkimuslaitos: Vantaan kaupunginmuseumo Arkisto: Museoviraston arkisto, Helsinki
<b>Kartta 44</b>	






X=86712  
Y=49060



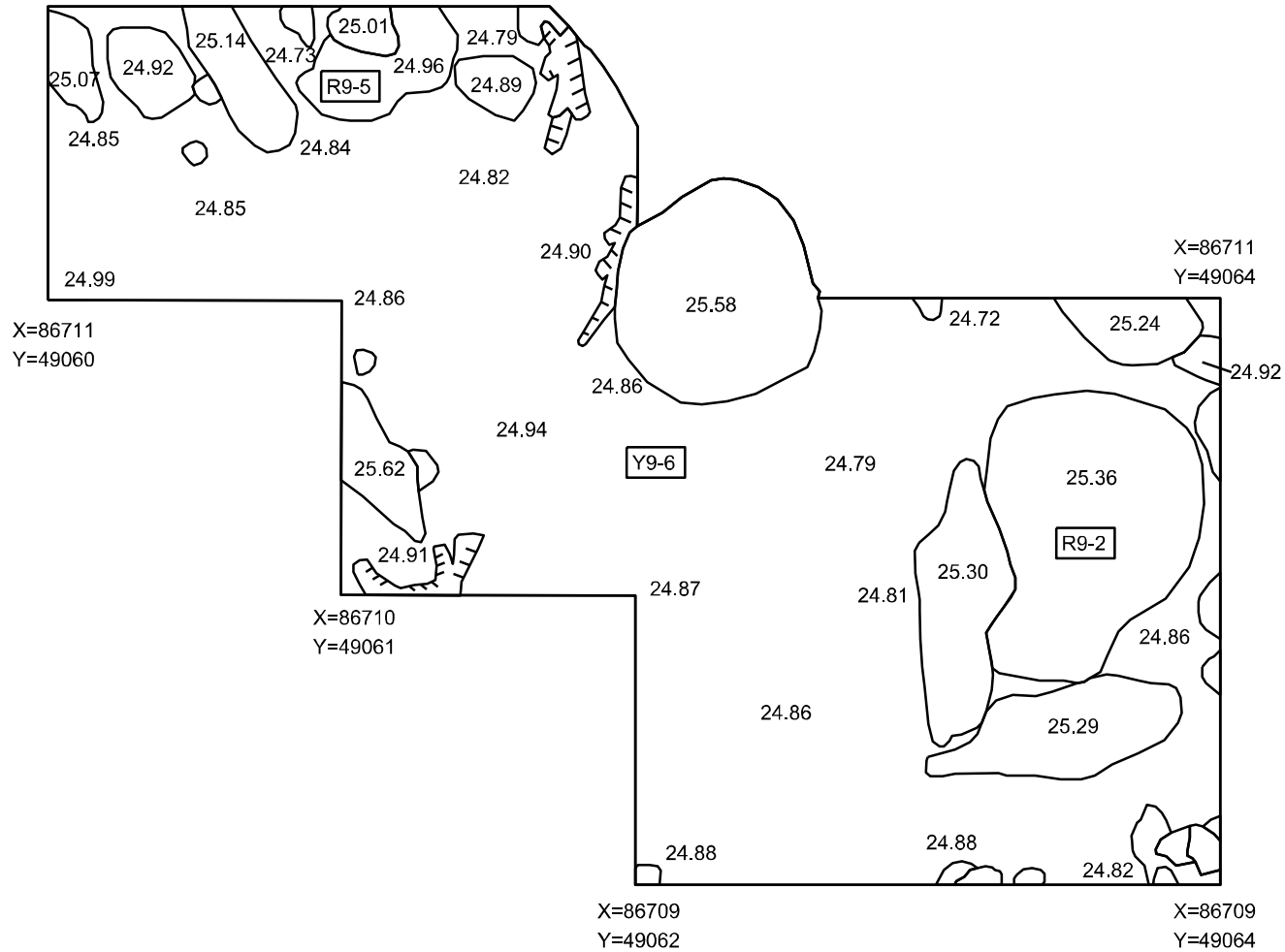
R9-2 Kivirakenne (seinälinja)  
R9-5 Kivirakenne  
Y9-4 Savensekainen siltti



-  Kivi
-  Tiili / Hajonnut tiili
-  Juuri

<b>VANTAA</b> <b>Mårtensby (Martinkylä)</b> <b>Lillas</b> Andreas Koivisto 2013	<b>Alue 9</b> Dokumentointitaso 3 R9-2, R9-5 Y9-4 Mk 1:25
MITTAUSDOKUMENTOINTI Sisko Pajari & Alekski Pienimäki 2013 Puht.piirt. Riikka Väisänen 2013	Tutkimuslaitos: Vantaan kaupunginmuseo Arkisto: Museoviraston arkisto, Helsinki
<b>Kartta 45</b>	

X=86712  
Y=49060



X=86711  
Y=49064

X=86711  
Y=49060

X=86710  
Y=49061

X=86709  
Y=49062

X=86709  
Y=49064

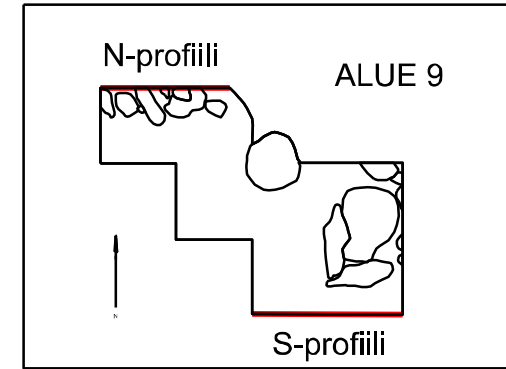
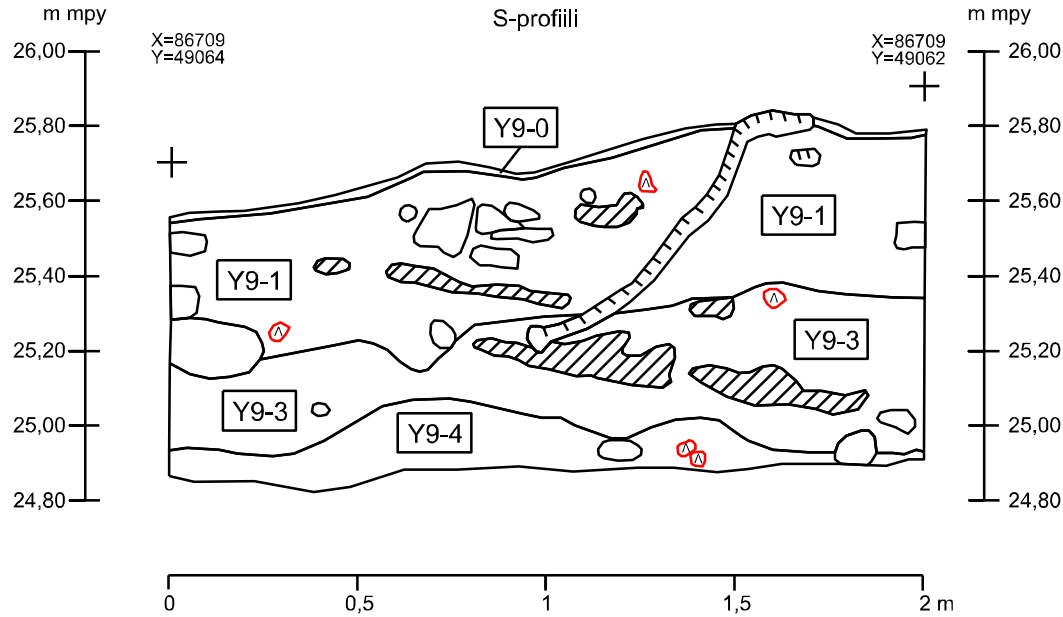


R9-2 Kivirakenne (seinälinja)  
R9-5 Kivirakenne  
Y9-6 Savensekainen siltti (pohjamaa)

1 m



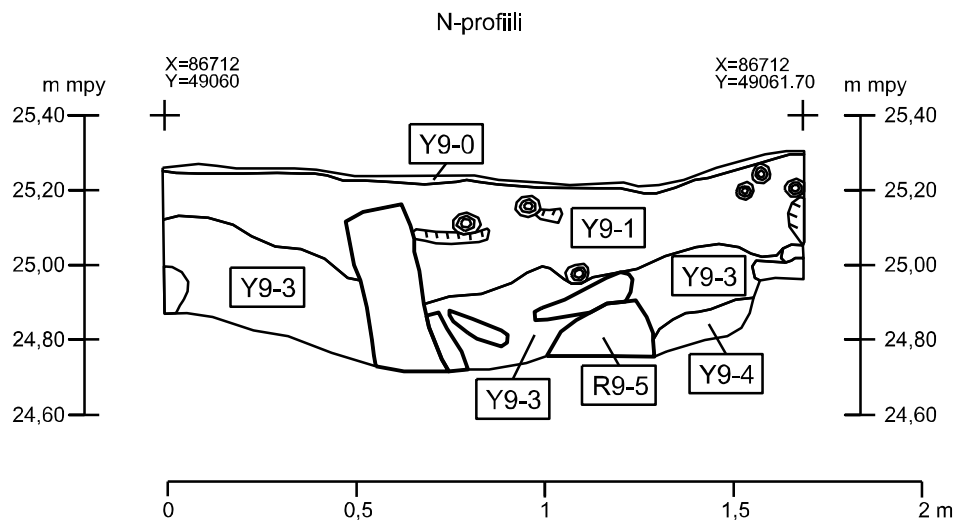

<b>VANTAA</b> Mårtensby (Martinkylä) Lillas Andreas Koivisto 2013	<b>Alue 9</b> Dokumentointitaso 4 R9-2, R9-5 Y9-6 Mk 1:25
MITTAUSDOKUMENTOINTI Sisko Pajari 2013 Puht.piirt. Riikka Väisänen 2013	Tutkimuslaitos: Vantaan kaupunginmuseo Arkisto: Museoviraston arkisto, Helsinki
<b>Kartta 46</b>	



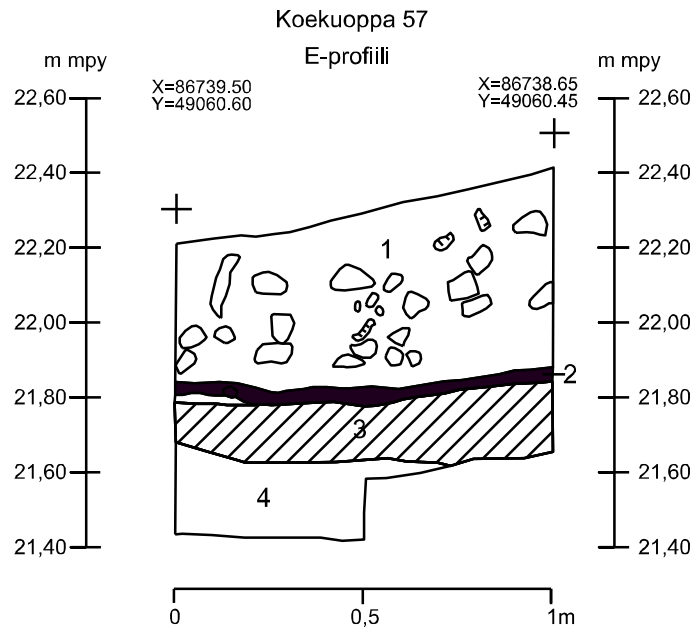
- Kivi
- Tiili / hajonnut tiili
- Juuri
- Silttilinssi

- R9-5 Kivirakenne
- Y9-0 Hiekasekainen multa (pintamulta)
- Y9-1 Siltin- ja hiekasekainen multa
- Y9-3 Saven- ja hiekasekainen siltti
- Y9-4 Savensekainen siltti

1 m



VANTAA Mårtensby (Martinkylä) Lillas Andreas Koivisto 2013	Alue 9 S- ja N-profiilit R9-5 Y9-0, Y9-1, Y9-3, Y9-4 Mk 1:20
MITTAUSDOKUMENTOINTI Emma Hartikka 2013 Puht. piirt. Riikka Väisänen 2013	TUTKIMUSLAITOS: VANTAAN KAUPUNGINMUSEO ARKISTO: MUSEOVIIRASTON ARKISTO, HELSINKI
	Kartta 47



Kivi



Hiiltynyt palokerros

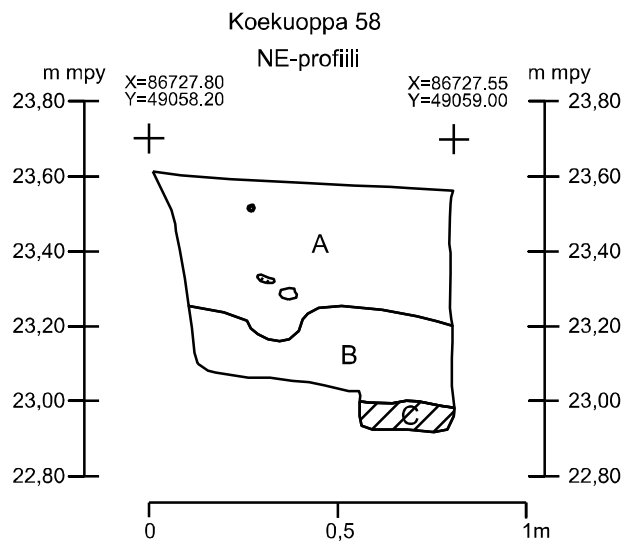


Juuri



Savi

- 1 = Tummanruskea, hiilensekainen purkukerros  
2 = Musta hiilensekainen palokerros  
3 = Harmaa savi  
4 = Ruskean kellertävä savi

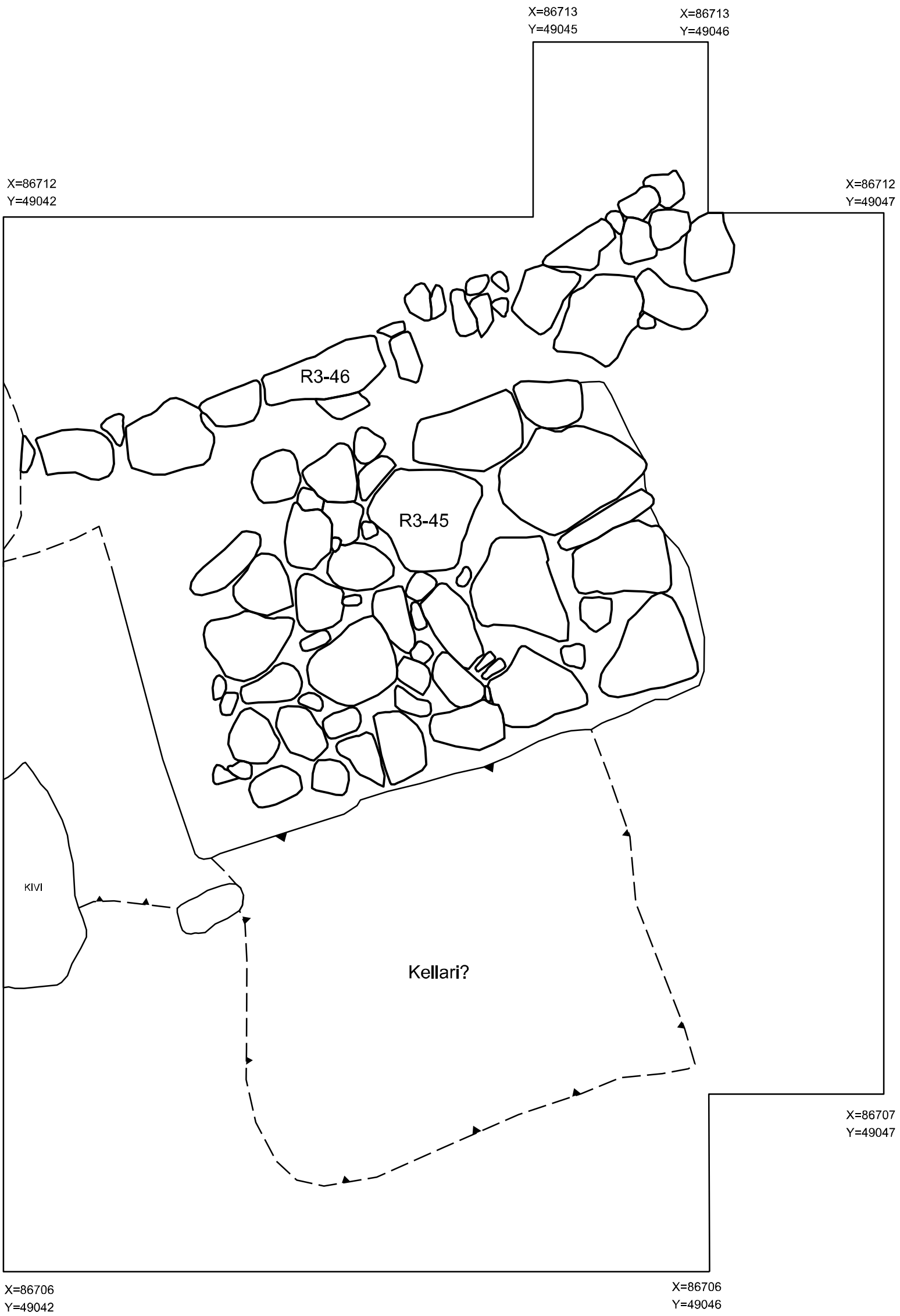


- A = Hiekkansekainen multa (pintamaa)  
B = Hiekkansekainen siltti (vaihtumiskerros)  
C = Savi (pohjamaa)

1 m



VANTAA Mårtensby (Martinkylä) Lillas Andreas Koivisto 2013	Koekuopat 57 ja 58 E- ja NE-profiilit Mk 1:20
MITTAUSDOKUMENTOINTI Sisko Pajari & Annukka Debenjak 2013 Puht. piirt. Riikka Väisänen 2013	TUTKIMUSLAITOS: VANTAAN KAUPUNGINMUSEO ARKISTO: MUSEOVIRASTON ARKISTO, HELSINKI
	Kartta 48



R3-45 Kivirakenne (uuni)  
 R3-46 Kivirakenne (seinän perustus)

-  Kivi
-  Korkeusero

<b>VANTAA</b> <b>Mårtensby (Martinkylä)</b> <b>Lillas</b> <b>Andreas Koivisto 2013</b>		<b>Alue 3</b> <b>Rakennekartta 1</b> <b>R3-45, R3-46</b> <b>Mk 1:25</b>
MITTAUSDOKUMENTOINTI Riikka Väisänen 2013 Puht.piirt. Riikka Väisänen 2013		Tutkimuslaitos: Vantaan kaupunginmuseo Arkisto: Museoviraston arkisto, Helsinki
		<b>Kartta 49</b>

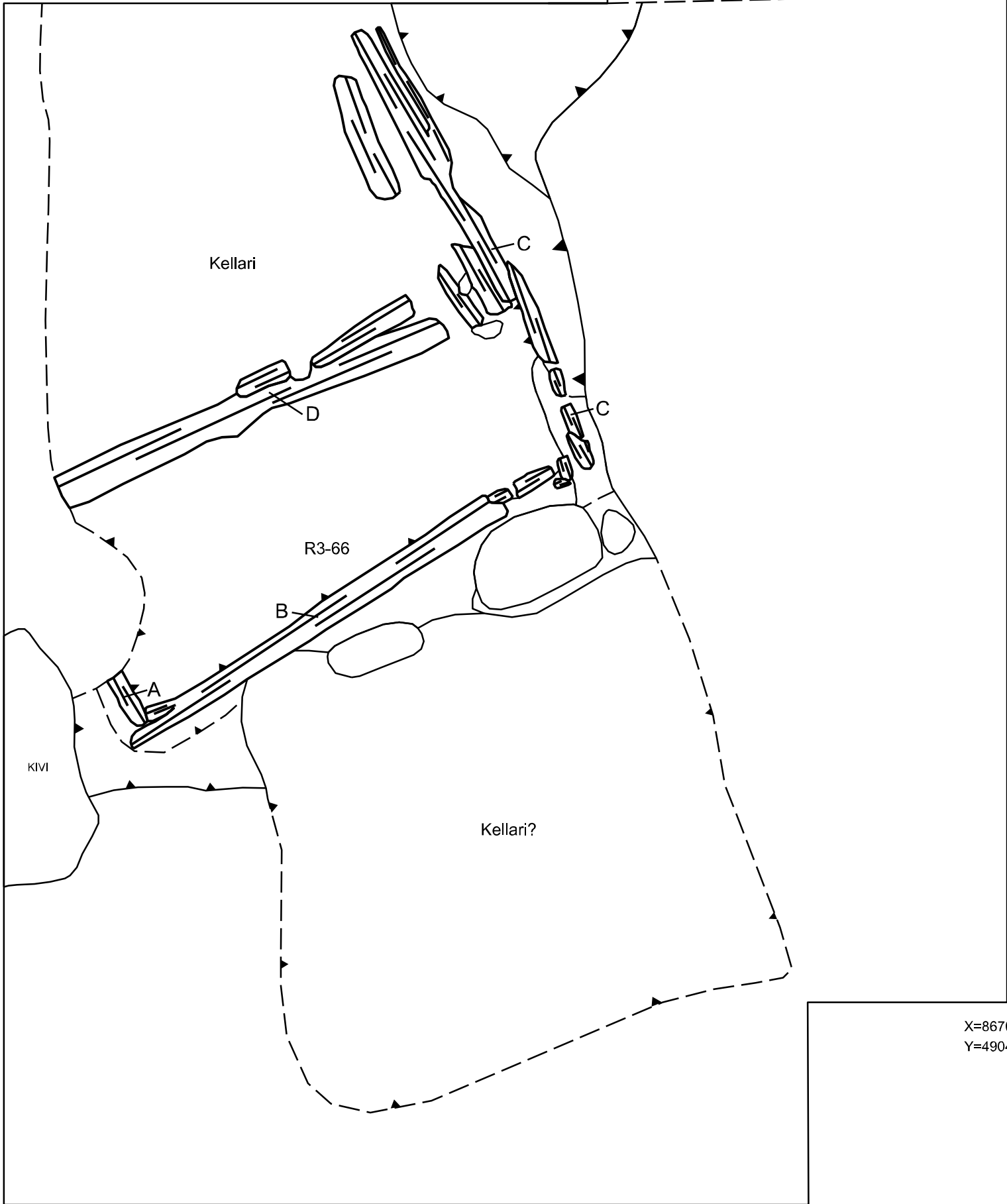
X=86713  
Y=49045

X=86713  
Y=49046

Ei kaivettu tässä tasossa.

X=86712  
Y=49042

X=86712  
Y=49047



X=86706  
Y=49042




X=86706  
Y=49046

X=86707  
Y=49047

R3-66 Puurakenne (hirsikehikko)

1 m



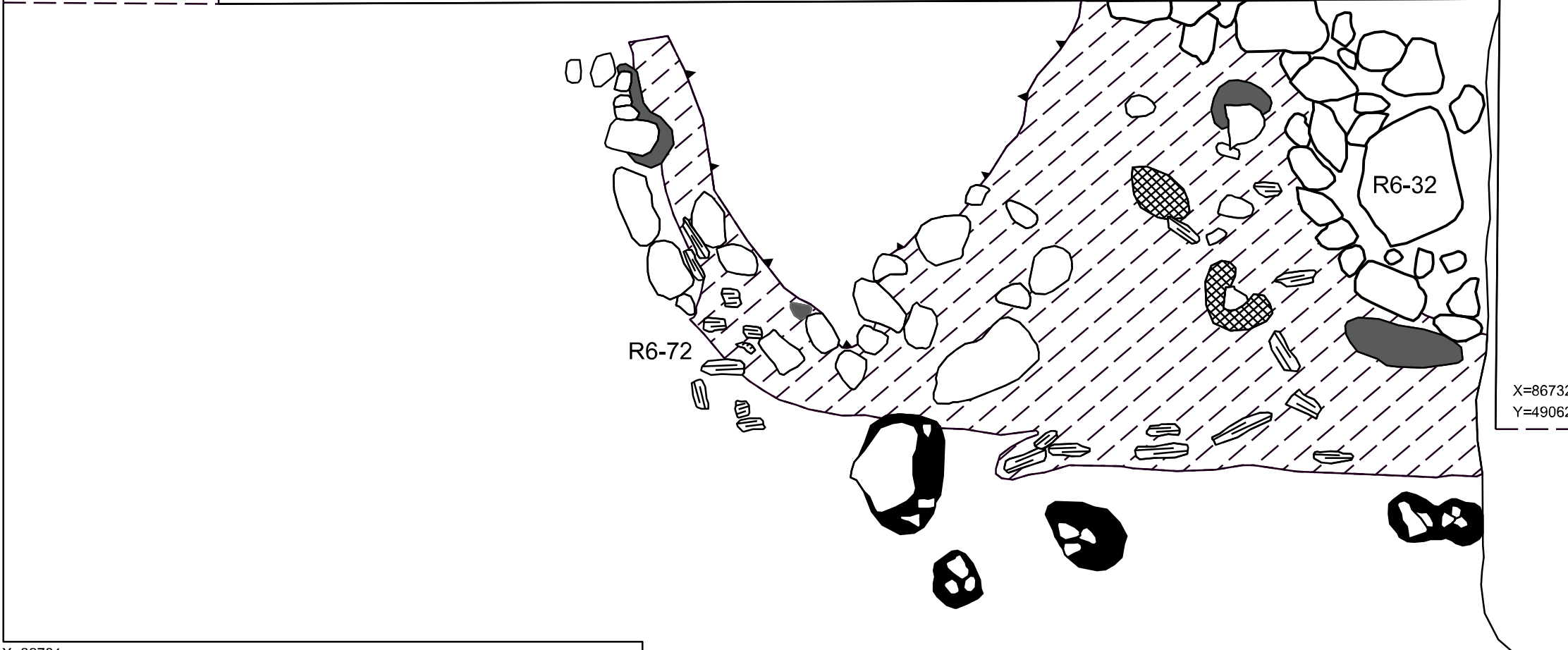
-  Kivi
-  Puu
-  Korkeusero

<b>VANTAA</b> <b>Mårtensby (Martinkylä)</b> <b>Lillas</b> Andreas Koivisto 2013 MITTAUSDOKUMENTOINTI Riikka Väisänen 2013 Puht.piirt. Riikka Väisänen 2013	Alue 3 Rakennekartta 2 R3-66 Mk 1:25
	Tutkimuslaitos: Vantaan kaupunginmuseo Arkisto: Museoviraston arkisto, Helsinki
<b>Kartta 50</b>	

X=86734  
Y=49055

X=86734  
Y=49056








X=86734  
Y=49062



X=86732  
Y=49062

X=86731  
Y=49055

X=86730  
Y=49058

-  Kivi
-  Puu
-  Korkeusero
-  Orgaanista ainesta (tod.näk. maatumutta puuta)
-  Mahdollinen paalunsija
-  Savi
-  Mahdollinen lattiataso  
(Y6-74 Hiekasekainen siltti, paljon puusilppua)

R6-32 Kivirakenne (uuninperustus)  
R6-72 Puurakenne

Pohjoinen

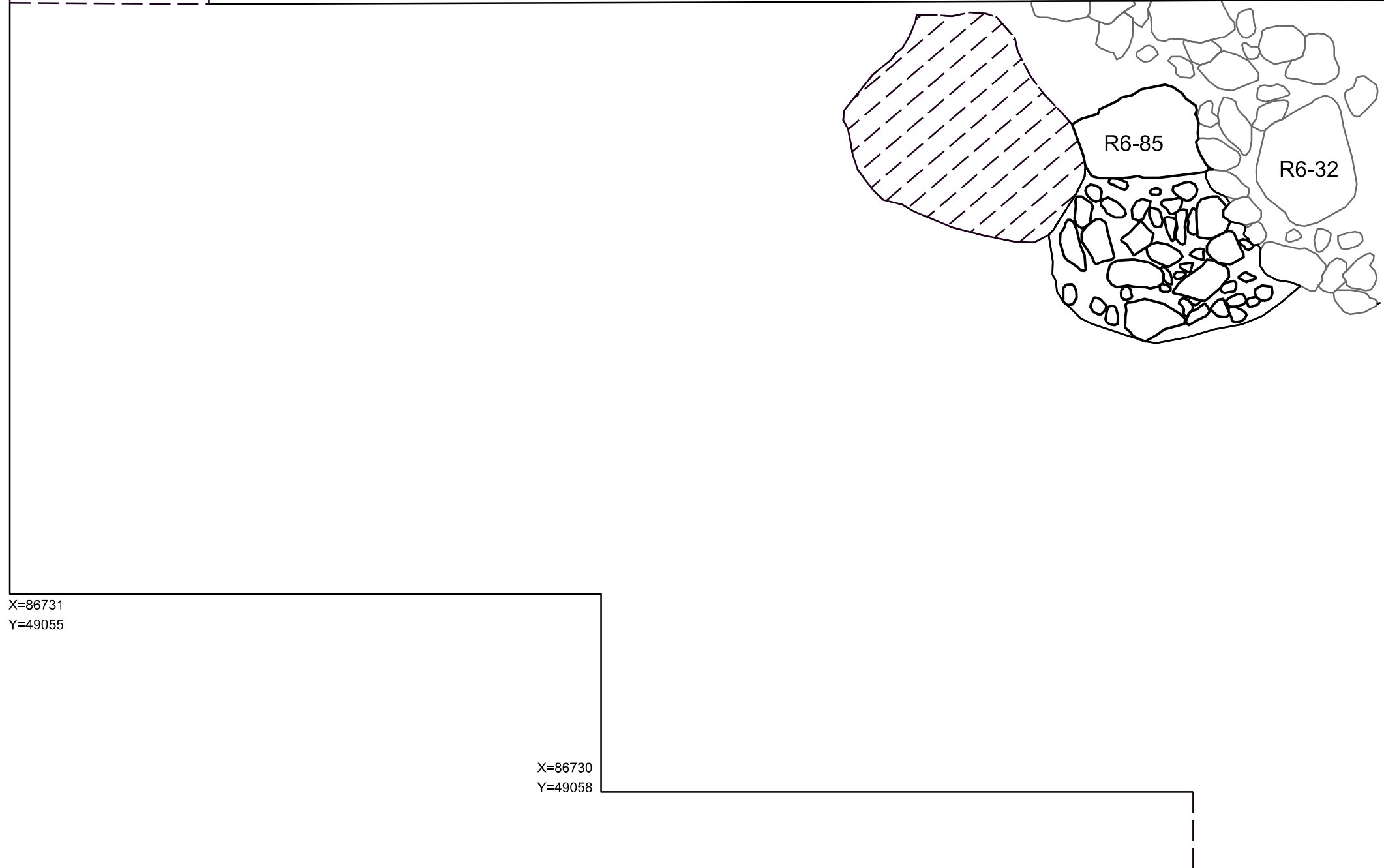


<b>VANTAA</b> <b>Mårtensby (Martinkylä)</b> <b>Lillas</b> Andreas Koivisto 2013		Alueet 6 ja 6 Laajennus Rakennekartta 3 R6-32, R6-72 Mk 1:25
MITTAUSDOKUMENTOINTI Tuuli Heinonen 2013 Puht.piirt. Riikka Väisänen 2013		Tutkimuslaitos: Vantaan kaupunginmuseo Arkisto: Museoviraston arkisto, Helsinki
<b>Kartta 51</b>		

X=86734  
Y=49055

X=86734  
Y=49056

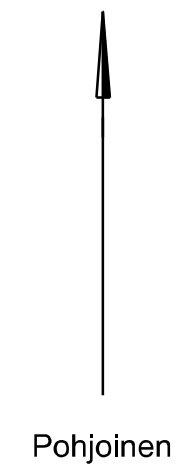
X=86734  
Y=49062



X=86732  
Y=49062

X=86731  
Y=49055

X=86730  
Y=49058



1 m



Kivi



Y6-84 Hiiltynyt puutaso

R6-32 Kivirakenne (uuniperustus)  
R6-85 Kivirakenne (uuniperustus)

<b>VANTAA</b> <b>Mårtensby (Martinkylä)</b> <b>Lillas</b> Andreas Koivisto 2013	<b>Alueet 6 ja 6 Laajennus</b> <b>Rakennekartta 4</b> R6-32, R6-85 Mk 1:25
MITTAUSDOKUMENTOINTI Tuuli Heinonen 2013	Tutkimuslaitos: Vantaan kaupunginmuseo Arkisto: Museoviraston arkisto, Helsinki
Puht.piirt. Riikka Väisänen 2013	<b>Kartta 52</b>