

Kirjastonpuisto 2010

Kuvaluettelo poistetuista löydöistä
 Kuvaaja Anniina Laine

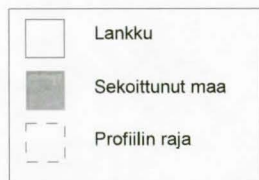
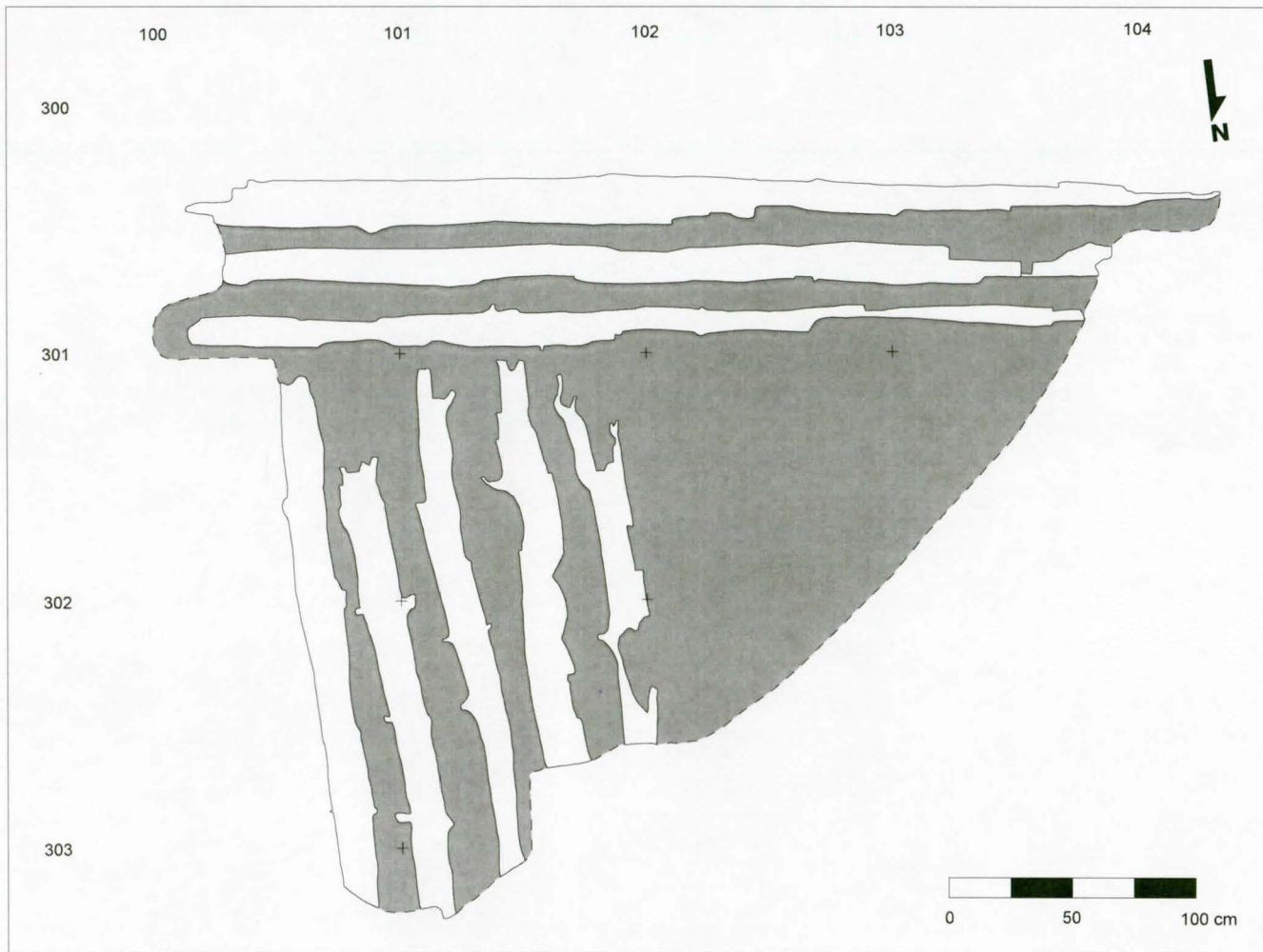
Kuvanro	Aihe	Laji
	Alue	
a001	A, Puutarhakadun hirsikehikko	Tasolasi
a002	A, Puutarhakadun hirsikehikko	Astialasi
a003	A, Puutarhakadun hirsikehikko	Astialasi
a004	A, Puutarhakadun hirsikehikko	Astialasi
a005	A, Puutarhakadun hirsikehikko	Punasavikeramiikka
a006	A, Puutarhakadun hirsikehikko	Punasavikeramiikka
a007	A, Puutarhakadun hirsikehikko, pohjoisnurkka	Tasolasi
a008	A, Puutarhakadun hirsikehikko, pohjoisnurkka	Astialasi
a009	A, Puutarhakadun hirsikehikko, pohjoisnurkka	Astialasi
a010	A, Puutarhakadun hirsikehikko, pohjoisnurkka	Astialasi
a011	A, Puutarhakadun hirsikehikko, pohjoisnurkka	Astialasi
a012	A, Puutarhakadun hirsikehikko, pohjoisnurkka	Fajanssi
a013	A, Puutarhakadun hirsikehikko, pohjoisnurkka	Fajanssi
a014	A, Puutarhakadun hirsikehikko, pohjoisnurkka	Punasavikeramiikka
a015	A, Puutarhakadun hirsikehikko, pohjoisnurkka	Punasavikeramiikka
a016	A, kaivo	Metalli
a017	A, kaivo	Metalli
a018	A, kaivo	Naula
a019	A, kaivo	Tasolasi
a020	A, kaivo	Astialasi
a021	A, kaivo	Astialasi
a022	A, kaivo	Astialasi
a023	A, kaivo	Posliini
a024	A, kaivo	Posliini
a025	A, kaivo	Posliini
a026	A, kaivo	Fajanssi
a027	A, kaivo	Fajanssi
a028	A, kaivo	Punasavikeramiikka
a029	A, kaivo	Punasavikeramiikka
a030	A, kaivo	Kaakeli
a031	A, kaivo	Kaakeli
a032	A, kaivo	Luu
a033	A, yläpihan eteläosa	Veitsenterä
b001	B, mukulakiveys, pohjoispääty, maanäyte 1 otettaessa	Metalli
b002	B, mukulakiveys, pohjoispääty, maanäyte 1 otettaessa	Luu
b003	B, mukulakiveys, pohjoispääty, maanäyte 1 otettaessa	Luu
b004	B, mukulakiveyksen alla oleva hiekka	Metalli
b005	B, mukulakiveyksen alla oleva hiekka	Palanut savi
b006	B, mukulakiveyksen alla oleva hiekka	Palanut savi
b007	B, mukulakiveyksen puhdistuksessa löytyneitä, pohjoispääty	Metalli
b008	B, mukulakiveyksen puhdistuksessa löytyneitä, pohjoispääty	Naula
b009	B, mukulakiveyksen puhdistuksessa löytyneitä, pohjoispääty	Tasolasi
b010	B, mukulakiveyksen puhdistuksessa löytyneitä, pohjoispääty	Astialasi
b011	B, mukulakiveyksen puhdistuksessa löytyneitä, pohjoispääty	Fajanssi
b012	B, mukulakiveyksen puhdistuksessa löytyneitä, pohjoispääty	Fajanssi
b013	B, mukulakiveyksen puhdistuksessa löytyneitä	Metalli
b014	B, mukulakiveyksen puhdistuksessa löytyneitä	Metalli
b015	B, mukulakiveyksen puhdistuksessa löytyneitä	Naula
b016	B, mukulakiveyksen puhdistuksessa löytyneitä	Tasolasi

b017	B, mukulakiveyksen puhdistuksessa löytyneitä	Astialasi
b018	B, mukulakiveyksen puhdistuksessa löytyneitä	Luu
b019	B, mukulakiveyksen puhdistuksessa löytyneitä	Luu
b020	B, mukulakiveyksen puhdistuksessa löytyneitä	Muovi
b021	B, perustuskiveyksen alta	Metalli
b022	B, perustuskiveyksen alta	Astialasi
b023	B, perustuskiveyksen puhdistus	Astialasi
b024	B, perustuskiveyksen puhdistus	Fajanssi
b025	B, perustuskiveyksen puhdistus	Fajanssi
b026	B, profiilien puhdistus	Astialasi
b027	B, profiilien puhdistus	Astialasi
b028	B, profiilien puhdistus	Posliini
b029	B, profiilien puhdistus	Luu
b030	B, profiilien puhdistus	Luu
f001	F, kivi- ja tiilirakenne	Naula
h001	H, remmiverstas	Naula
h002	H, piipun itäpäädyistä 8-10 m kaakkoon	Naula
h003	H, piipun itäpäädyistä 8-10 m kaakkoon	Astialasi
h004	H, piipun kaakkoiskulmasta 12-15 m eteläkaakkoon	Fajanssi
h005	H, piipun kaakkoiskulmasta 12-15 m eteläkaakkoon	Fajanssi
h006	H, piipun kaakkoiskulmasta 12-15 m eteläkaakkoon	Keramiikkalaatta
h007	H, piipun kaakkoiskulmasta 12-15 m eteläkaakkoon	Keramiikkalaatta
h008	H, piipun eteläpäädyistä 15-18 m etelään	Astialasi
h009	H, piipun eteläpäädyistä 15-18 m etelään	Punasavikeramiikka
h010	H, piipun eteläpäädyistä 15-18 m etelään	Punasavikeramiikka
h011	H, vanhan Kirjastotalon koilliskulmasta 7-15 m itään	Keramiikkalaatta
h012	H, betonirakenne	Astialasi
h013	H, betonirakenne	Posliini
h014	H, betonirakenne	Posliini
h015	H, betonirakenne	Fajanssi
h016	H, betonirakenne	Fajanssi
h017	H, irtolöytö	Keramiikkalaatta
h018	H, irtolöytö	Keramiikkalaatta
i001	I, betonirakenne	Naula
i002	I, betonirakenne	Tasolasi
i003	I, betonirakenne	Astialasi
i004	I, betonirakenne	Keramiikkalaatta
i005	I, betonirakenne	Keramiikkalaatta
i006	I, betonirakenne 2	Metalli
i007	I, betonirakenne 2	Naula
i008	I, irtolöytö	Keramiikkalaatta
i009	I, irtolöytö	Keramiikkalaatta
j001	J, massahioketehdas	Metalli
j002	J, massahioketehdas	Naula
j003	J, massahioketehdas	Tasolasi
j004	J, massahioketehdas	Posliini
j005	J, massahioketehdas	Posliini
j006	J, massahioketehdas	Fajanssi
j007	J, massahioketehdas	Fajanssi
j008	J, massahioketehdas	Punasavikeramiikka
j009	J, massahioketehdas	Punasavikeramiikka
j010	J, massahioketehdas	Luu
k001	K 226	Tasolasi
k002	K 226	Tasolasi
k003	K 226	Astialasi
k004	K 226	Fajanssi

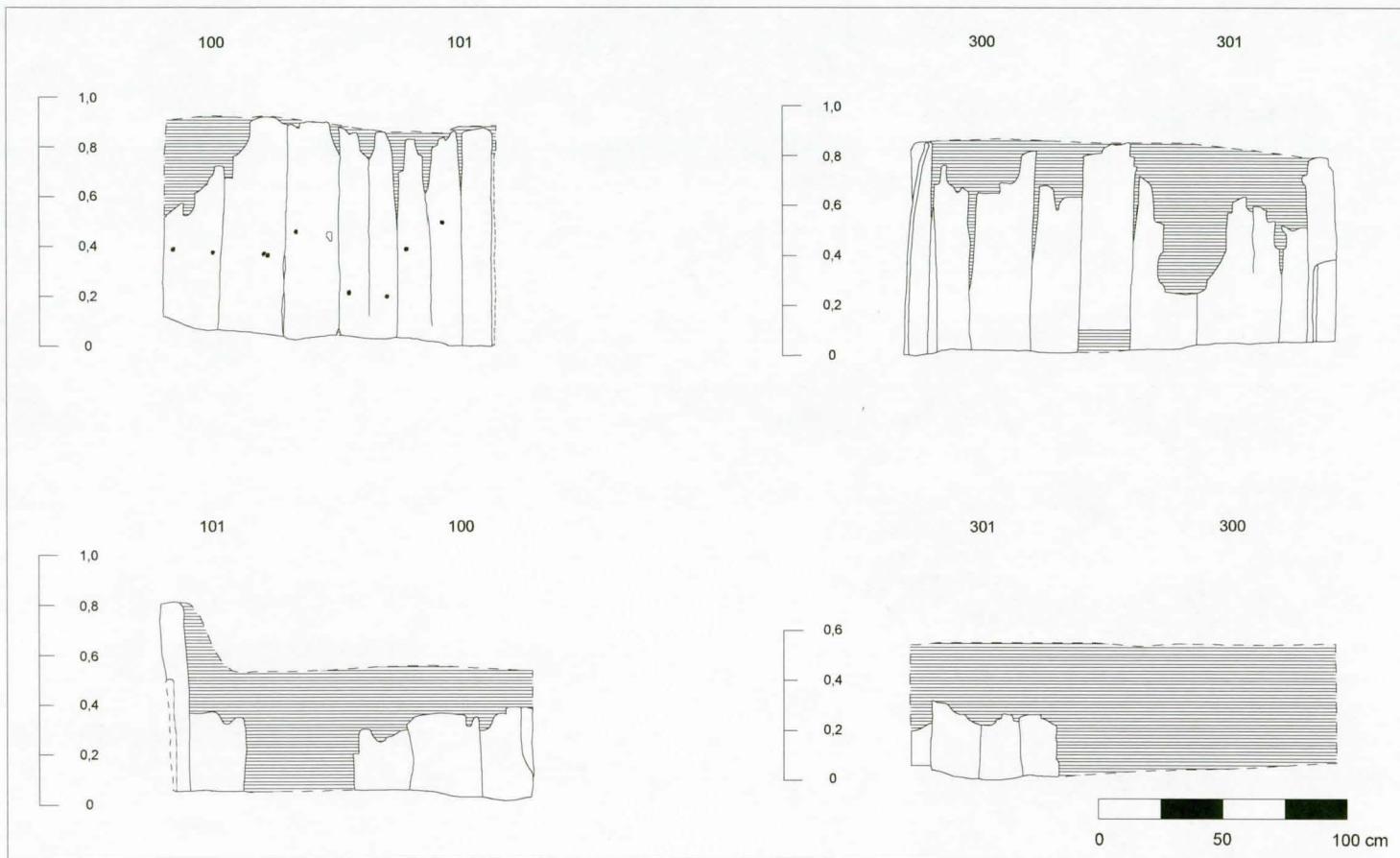
k005
k006
k007




K 226
K 226
K 227

Fajanssi
Punasavikeramiikka
Punasavikeramiikka

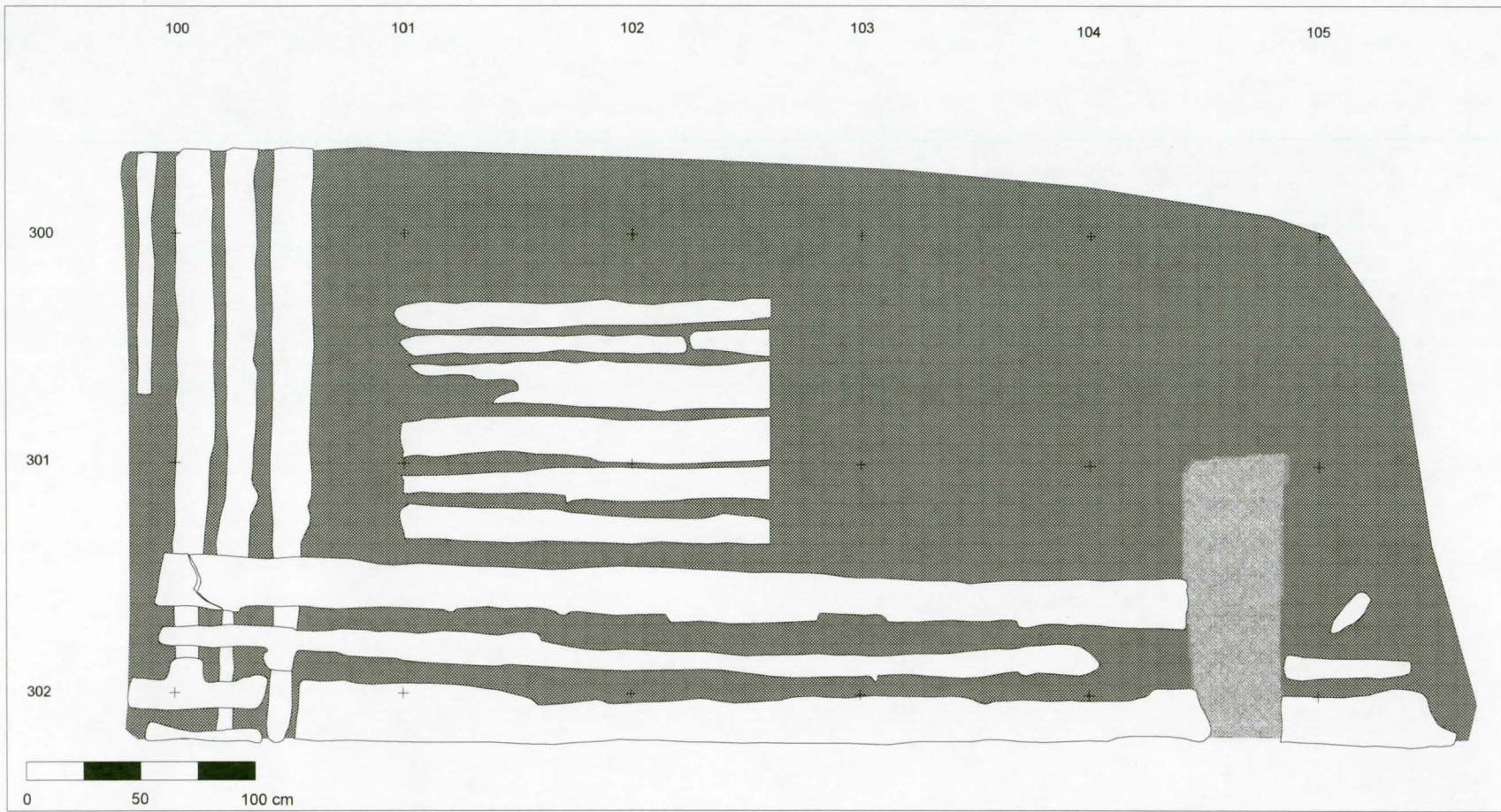





TAMPERE KIRJASTONPUISTO 2010	
Alue A, Kirkkokadun hirsikehikko	Kartta 1
(Korkeusluvut m mpy)	
Pirkanmaan maakuntamuseo / Kulttuuriympäristöyksikkö	
Arkeologinen valvonta	MK 1:20
Sami Raninen	
Piirtänyt Anniina Laine	



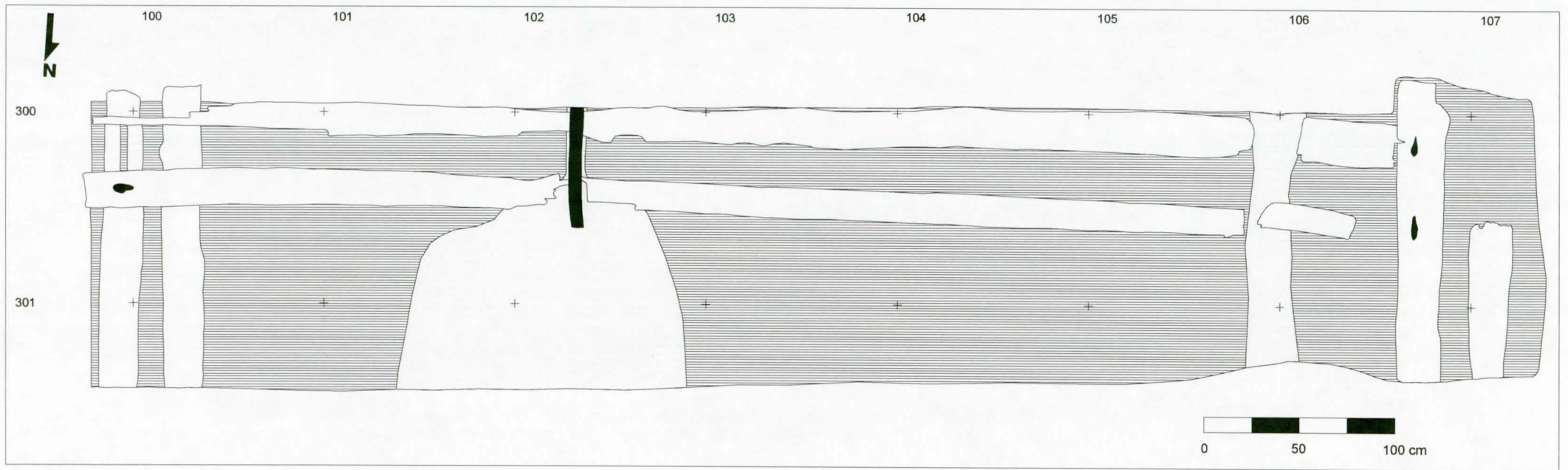
	Puu
	Naula puussa
	Savi

TAMPERE KIRJASTONPUISTO 2010	
Alue A, kaivo	Kartta 2
Pirkanmaan maakuntamuseo / Kulttuuriympäristöyksikkö	
Arkeologinen valvonta	MK 1:20
Sami Raninen	
Piirtänyt Anniina Laine	



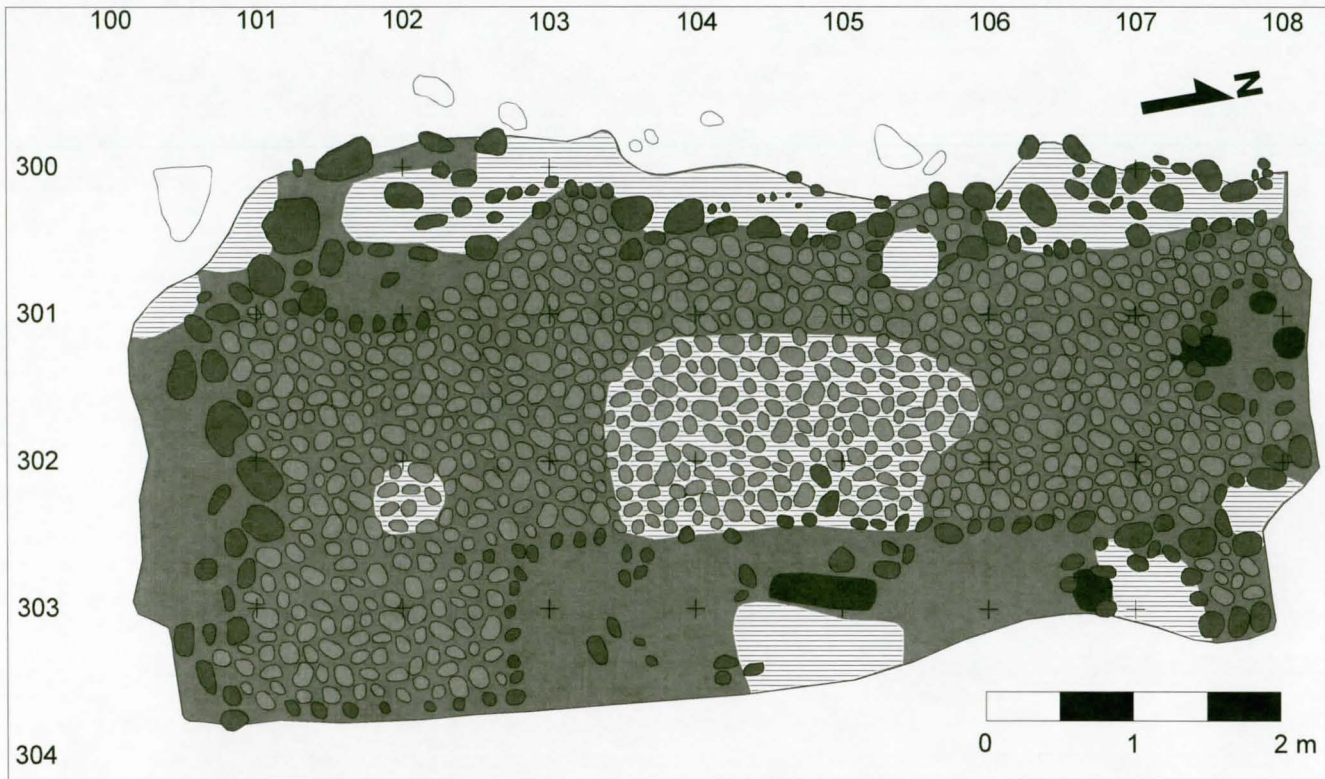
	Lankku
	Sekoittunut maa
	Sora






TAMPERE KIRJASTONPUISTO 2010	
Alue A, oletettu oljenleikkaushuone	Kartta 5-4 3
(Korkeusluvut m mpy)	
Pirkanmaan maakuntamuseo / Kulttuuriympäristöyksikkö	
Arkeologinen valvonta	MK 1:20
Sami Raninen	
Piirtänyt Sami Raninen, puht. piirtänyt Anniina Laine	



	Puu
	Savi
	Karkea hiekka
	Putki

TAMPERE KIRJASTONPUISTO 2010	
Alue A, Puutarhakadun hirsikehikko	Kartta 3 4
(Korkeusluvut m mpy)	
Pirkanmaan maakuntamuseo / Kulttuuriympäristöyksikkö	
Arkeologinen valvonta	MK 1:20
Sami Raninen	
Piirtänyt Anniina Laine	



	Noensekainen pohjahiekka
	Sekoittunut maa
	Nokilaikku
	Mukulakivi, paikoilleen piirretty
	Mukulakivi

TAMPERE KIRJASTONPUISTO 2010	
Alue B, mukulakiveys	Kartta 4 5
(Korkeusluvut m mpy)	
Pirkanmaan maakuntamuseo / Kulttuuriympäristöyksikkö	
Arkeologinen valvonta	MK 1:50
Sami Raninen	
Piirtänyt Anniina Laine	

TAMPERE KIRJASTONPUISTO 2010

Alue E, lukusalin S-puoleinen tiili- ja kivirakenne Kartta 8-76

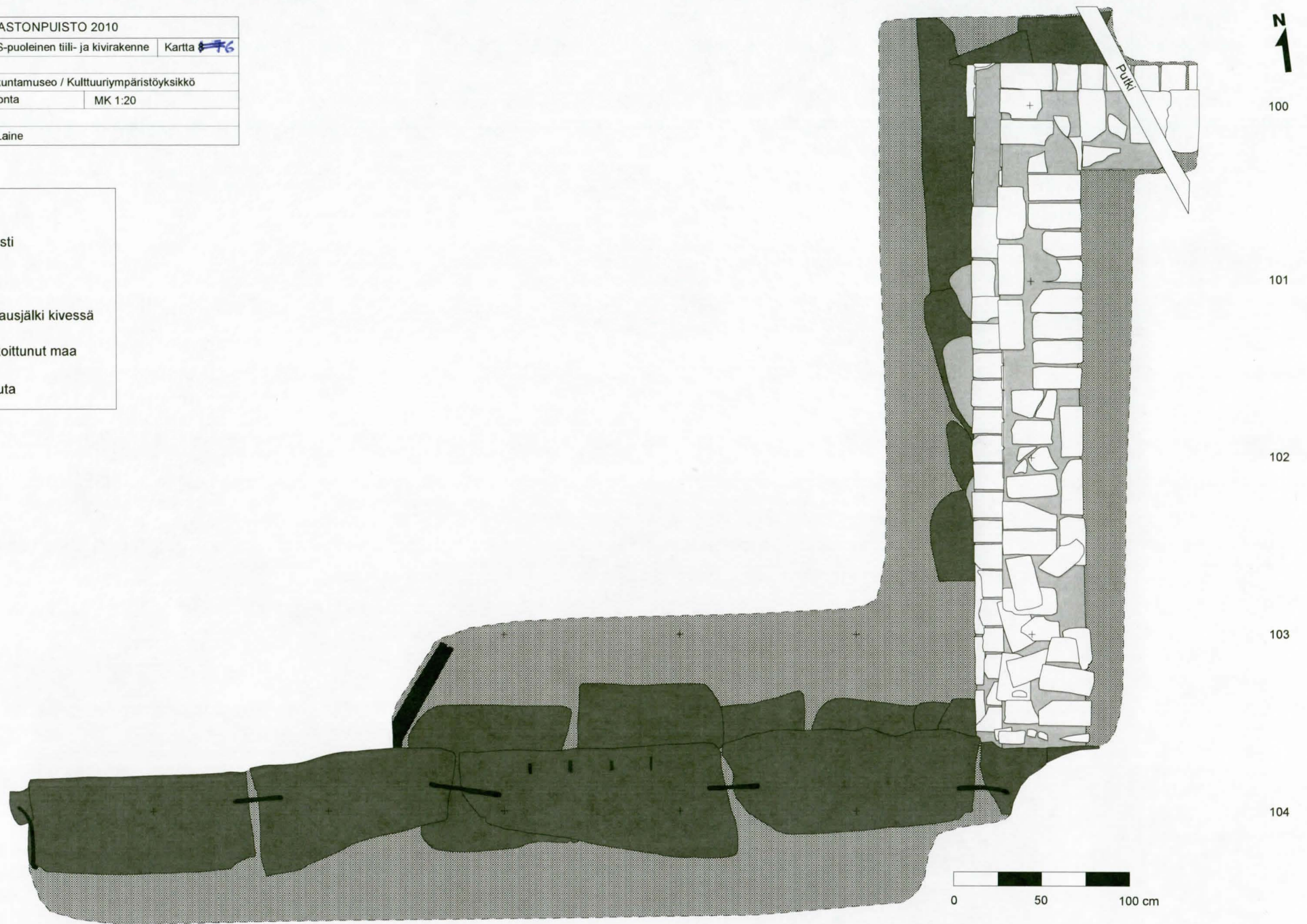
Pirkanmaan maakuntamuseo / Kulttuuriympäristöyksikkö

Arkeologinen valvonta

MK 1:20

Sami Raninen

Piirtänyt Anniina Laine



300

301

302


303

304

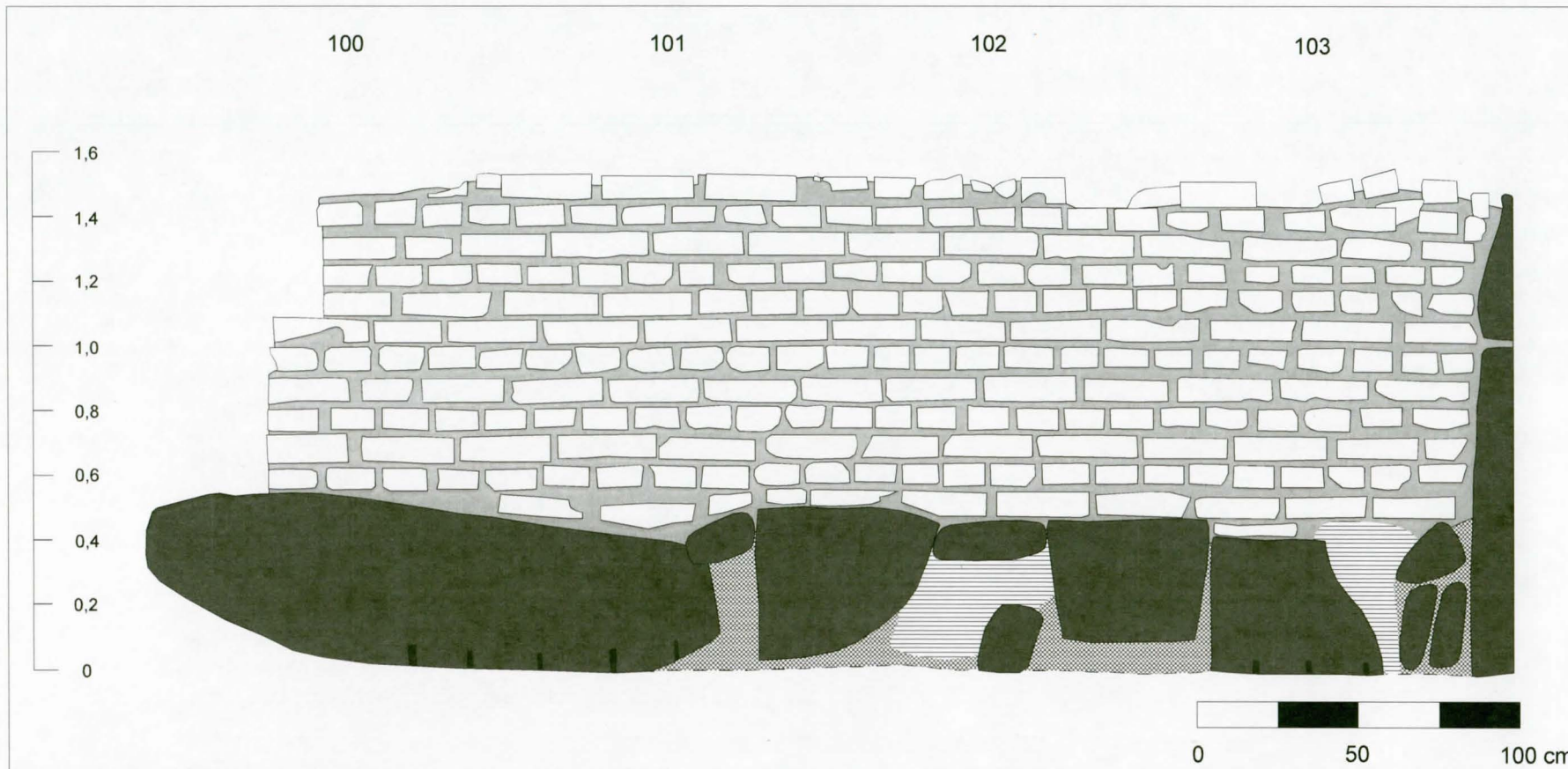
305

306

307




TAMPERE KIRJASTONPUISTO 2010	
Alue F, lukusalin S-puoleinen kivirakenne, profilli	Kartta 107
Pirkanmaan maakuntamuseo / Kulttuuriympäristöyksikkö	
Arkeologinen valvonta	MK 1:20
Sami Raninen	
Piirtänyt Anniina Laine	



	Tiili
	Laasti
	Kivi
	Porausjälki kivessä
	Laasti, jonka seassa tiiltä
	Sekoittunut maa

TAMPERE KIRJASTONPUISTO 2010	
Alue F, lukusalin S-puoleinen tiilirakenne, profiili	Kartta 9-2
.(Korkeusluvut m mpy)	
Pirkanmaan maakuntamuseo / Kulttuuriympäristöyksikkö	
Arkeologinen valvonta	MK 1:20
Sami Raninen	
Piirtänyt Anniina Laine	



TAMPERE KIRJASTONPUISTO 2010

Alue E, pannuhuoneen S-puoleinen alue, maakerrosprofiili

Kartta 149

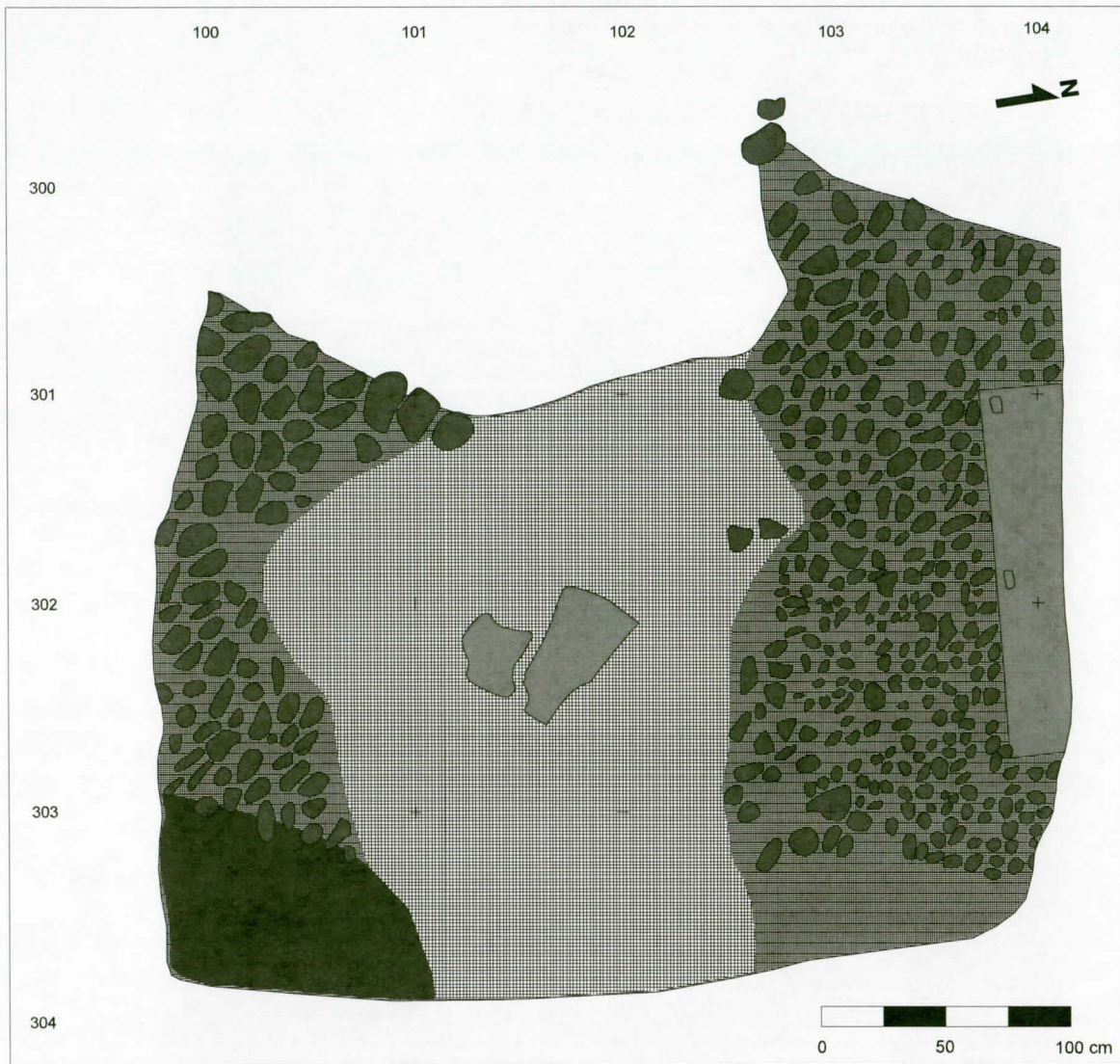
Pirkanmaan maakuntamuseo / Kulttuuriympäristöyksikkö

Arkeologinen valvonta

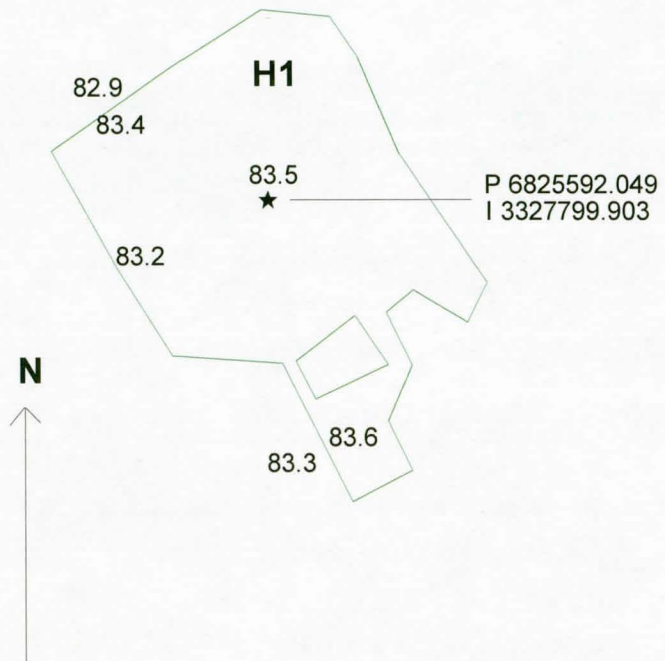
MK 1:20

Sami Raninen

Piirtänyt Sami Raninen, puht. piirtänyt Annina Laine



TAMPERE KIRJASTONPUISTO 2010	
Alue F, mukulakiveys	Kartta 42 10
(Korkeusluvut m mpy)	
Pirkanmaan maakuntamuseo / Kulttuuriympäristöyksikkö	
Arkeologinen valvonta	MK 1:20
Sami Raninen	
Piirtänyt Sami Raninen, puht. piirtänyt Anniina Laine	

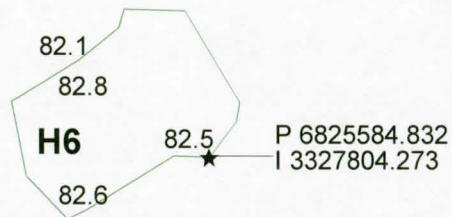


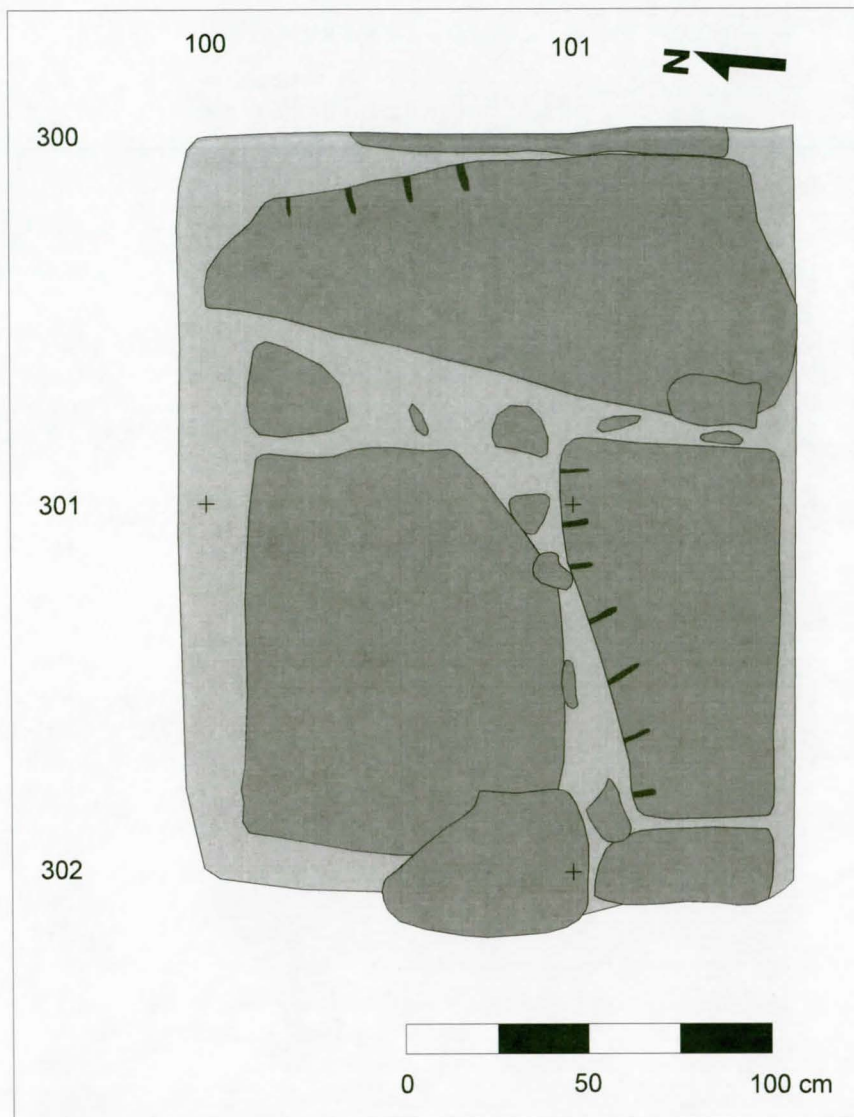
TAMPERE KIRJASTONPUISTO
Arkeologinen valvonta 2010
Kartta 11




Rakenteet H1 ja H6
YKJ-koordinaatit (P ja I)
korkeudet mpy

Puht.piirto Sami Raninen 2011

MK: 1:75





	Sekoittunut hiekka
	Kivi
	Porausjälki kivessä

TAMPERE KIRJASTONPUISTO 2010

Alue H, remmiverstas *H6* | Kartta *5 12*

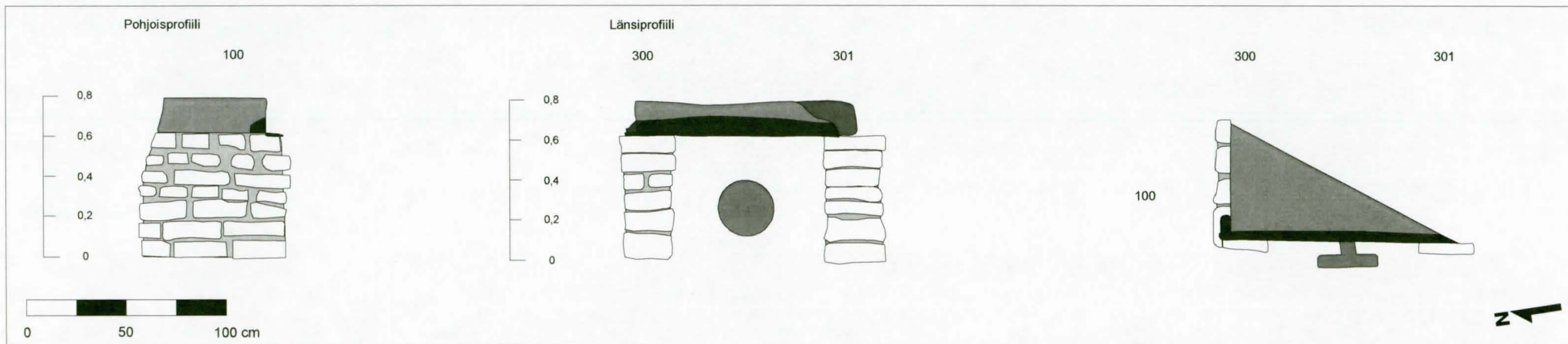
(Korkeusluvut m mpy)

Pirkanmaan maakuntamuseo / Kulttuuriympäristöyksikkö

Arkeologinen valvonta | MK 1:20

Sami Raninen

Piirtänyt Anniina Laine



	Tiili
	Laasti
	Betoni
	Kahva
	Kivi
	Rauta

TAMPERE KIRJASTONPUISTO 2010	
Alue H, tunneli <i>H 8 a</i>	Kartta 13
(Korkeusluvut m-mpy)	
Pirkanmaan maakuntamuseo / Kulttuuriympäristöyksikkö	
Arkeologinen valvonta	MK 1:20
Sami Raninen	
Piirtänyt Anniina Laine	