

6666940 +

6666920 +

Sunnanå

6666900 +

Skinnarvikintien vanha linja

6666880 +

Uusi silta

Asuinrakennus

Vanha silta

Patomuuri

Patomuurin jäännöksiä

6666860 +

Vanha minkinrehutehdas

Skinnarvikintie

Lato

6666840 +

6666820 +

Tiilinavetta

6666800 +

24418380

24418400

24418420

24418440

24418460

24418480

Karttamerkit



Kivirakenne tai rakenteen jäännöksiä



**KEMIÖNSAARI**  
**Sunnanån ruukki**

Jouni Taivainen 2016

MITTAUSDOKUMENTOINTI  
Heidi Martiskainen ja Jouni Taivainen  
Puht. piirt. Heidi Martiskainen

Arkebuusi osuuskunta

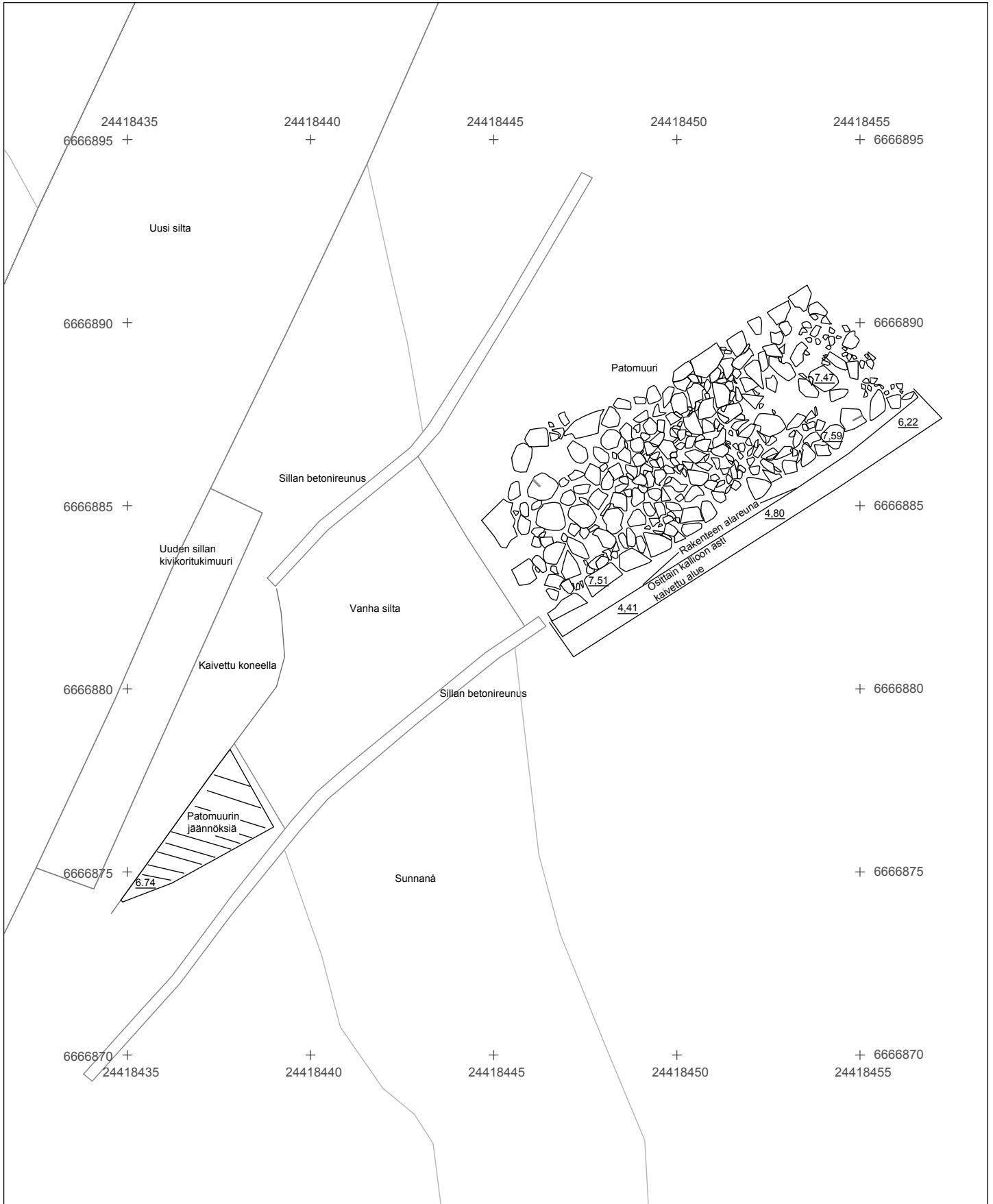
Yleiskartta

MK 1:500

Pohjakartta: Rakennussuunnitelmapaketti,  
Kon-Ins Oy

Koord: ETRS-GK24

Kartta 1



Karttamerkit



Kivi

7.52 Pintakorkeus



Porausjälki kivessä



Alue, jolla kivirakenteen jäännöksiä



**KEMIÖNSAARI**  
**Sunnanån ruukki**

Jouni Taivainen 2016

MITTAUSDOKUMENTOINTI  
Heidi Martiskainen ja Jouni Taivainen  
Puht. piirt. Heidi Martiskainen

Arkebuusi osuuskunta

Yleiskartta

Mk 1:100

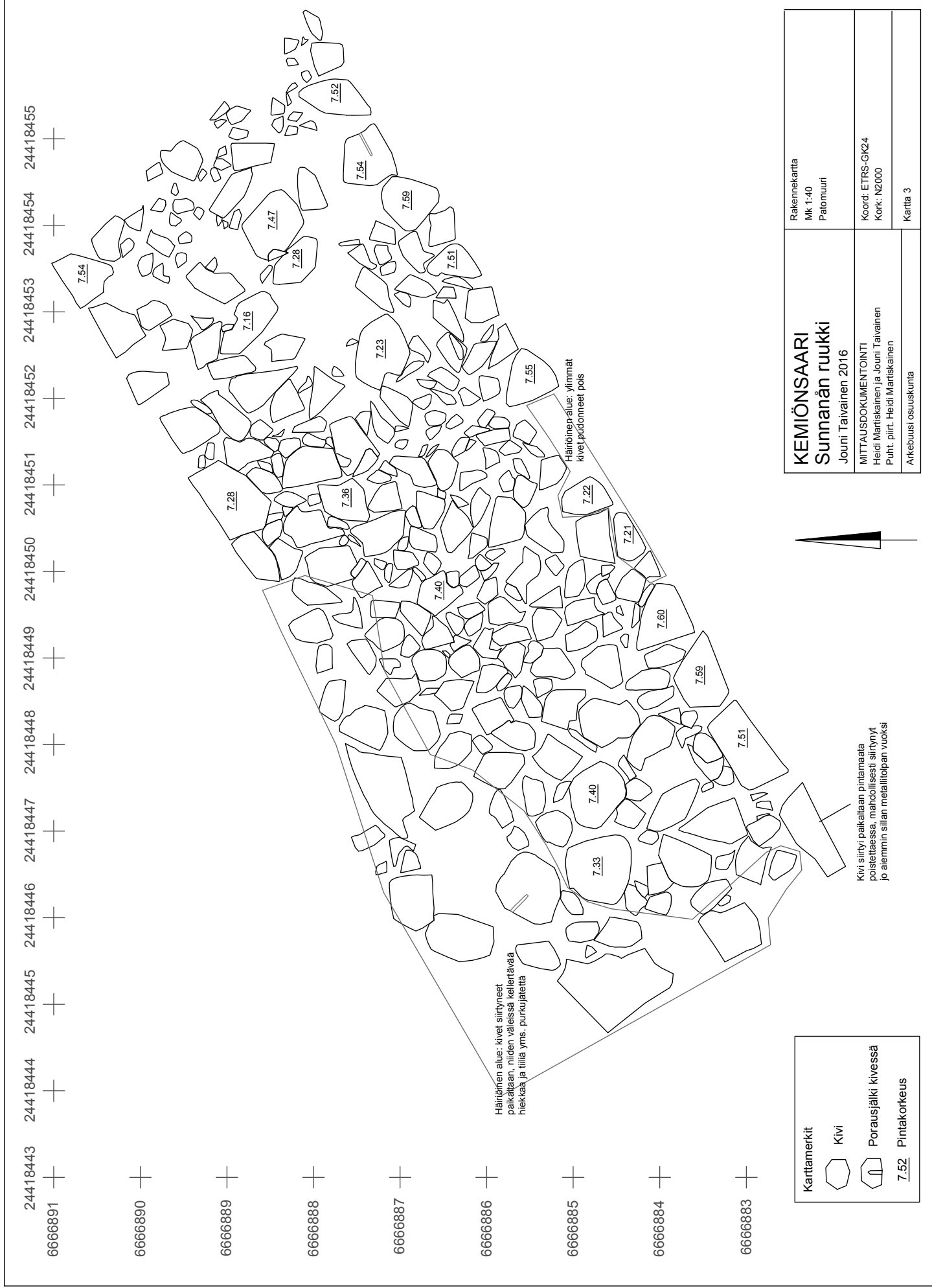
Patomuuuri ja patomuurin jäännös

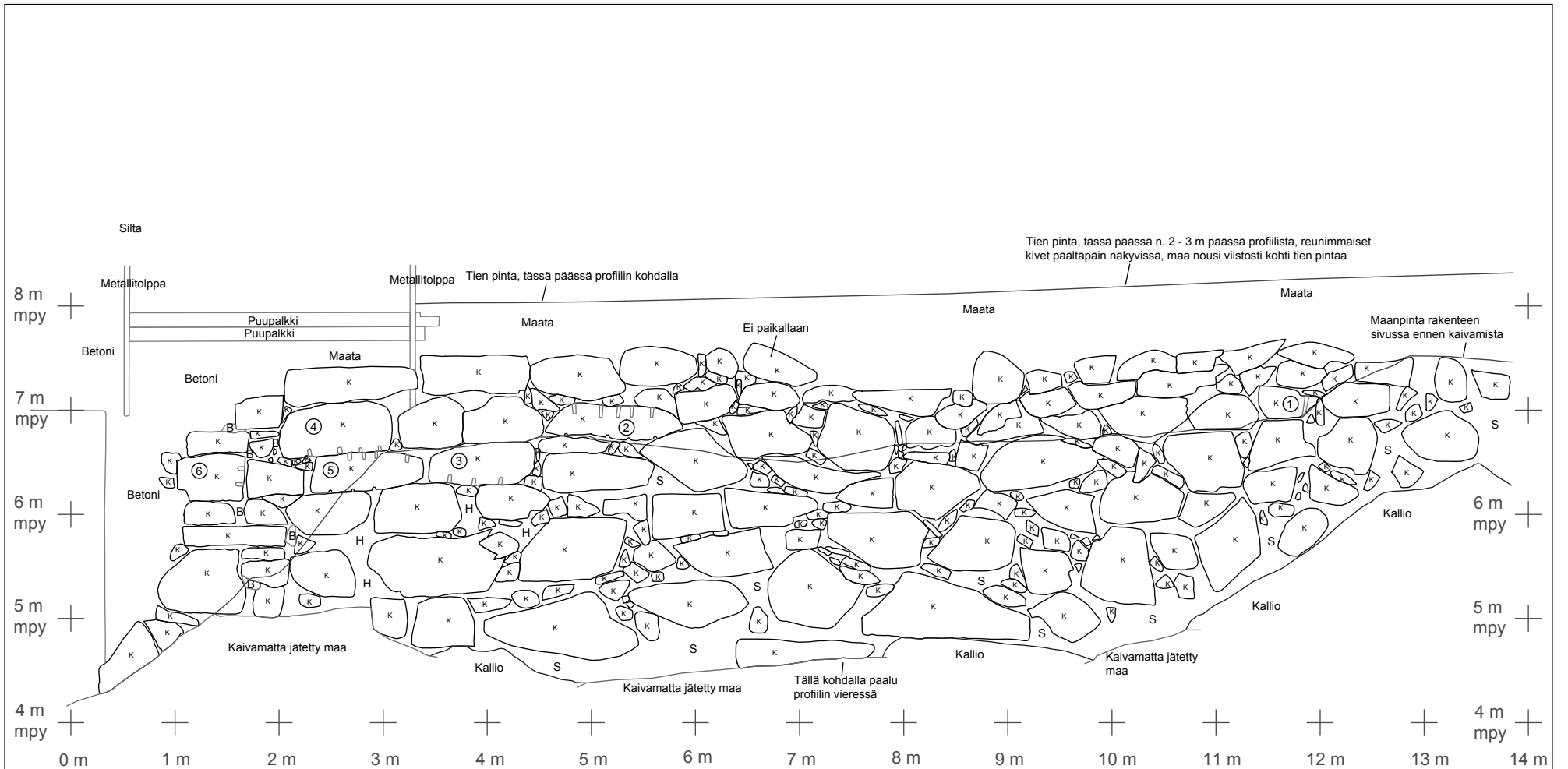
Pohjakartta: Rakennussuunnitelmapaketti,  
Kon-Ins Oy

Koord: ETRS-GK24







Kork: N2000

Kartta 2





Tien pinta, tässä päässä n. 2 - 3 m päässä profiilista, reunimmaisiet kivet päältäpäin näkyvissä, maa nousi viistosti kohti tien pintaa

Karttamerkit	
	Kivi
	Hiekka
	Savi
	Betoni
	Porausjälki kivessä
	Porausjälki-kiven numero

<b>KEMIÖNSAARI</b> <b>Sunnanän ruukki</b> Jouni Taivainen 2016	Leikkauskartta Mk 1:40 Patomuurin kaakkoisprofiili
	Korkeus: N2000
MITTAUSDOKUMENTOINTI Heidi Martiskainen ja Jouni Taivainen Puht. piirt. Heidi Martiskainen	Kartta 4
Arkebuusi osuuskunta	