

Arkkist. os. 73/25.1.1999

M

KAARINAN MUINAISJÄÄNNÖSINVENTOINTI 1998

FM Kaisa Lehtonen

SISÄLLYSLUETTELO

JOHDANTO	1
AIEMMAT TUTKIMUKSET	1
VUODEN 1998 INVENTOINTI	2
UUDET LÖYTÖKOHTEET JA KAARINAN MUINAISJÄÄNNÖKSET 1998	3
YLEISPIIRTEITÄ KAARINAN MUINAISJÄÄNNÖSTEN LEVINNÄSTÄ	4
INVENTOINTIRAPORTISTA	4
LYHENTEET JA KARTTAMERKKIEN SELITYKSET	6
TAULUKKO: KAARINAN KIINTEÄT MUINAISJÄÄNNÖKSET	7
LIITEKARTAT 1-10	10
ESIHISTORIALLISEN AJAN KIINTEÄT MUINAISJÄÄNNÖKSET	20
1. Finnby, Länsitalo	21
2. Alakylä, Papinluoto	24
3. Vaarniemi, Vaarniemenkallio	25
4. Ylilemu, Sauhuvuori	27
5. Rauhanlinna, Aallonmäki	29
6. Ylikylä, Nummela	33
7. Voivala, Kaukonen	35
8. Voivala, Laine	37
9. Voivala, Kekola	38
10. Hulkkio, Ahtikivi	40
11. Hulkkio, Toivola	41
12. Hulkkio, Tikka	43
13. Hulkkio, Niitty	46
14. Maakasto, Tammenmäki	49
15. Littoinen, Hiiskanmäki	51
16. Hovirinta, Hämäläinen	52
17. Littoinen, Lehtniemi	53
18. Littoinen, Nuutila	55
19. Kausela, Espola	56
20. Littoinen, Muikunvuori A	58
20. Littoinen, Muikunvuori B	59
20. Littoinen, Muikunvuori C	60
20. Littoinen, Muikunvuori D	61
20. Littoinen, Muikunvuori E	62
21. Littoinen, Kalla-Vähätalo	65
22. Littoinen, Tähkäpää	67
23. Littoinen, Tähkäpää	70
24. Ravattula, Mattila	71
25. Ravattula, Mattila	75

26. Ravattula, Särvä, Ristimäki	76
27. Ravattula, Ristimäki	77
28. Ravattula, Mattila	81
29. Ravattula, Mattila	82
30. Ravattula, Mattila	83
31. Ravattula, Mattila	84
32. Ravattula, Rantatöyräs	86
33. Ravattula, Uotila	87
34. Ravattula, Keetterinmäki	89
35. Ravattula, Suutela	90
36. Ravattula, Suutela	91
37. Ravattula, Keetterinmäki	93

HISTORIALLISEN AJAN KOHTEET	96
38. Kuusisto, Linnanrauniot	97
39. Joensuu, Rövarholm	100
40. Jullas, Jullas	102
41. Finnby, Kleivi	103
42. Finnby, Länsitalo	104
43. Munkäng, Munkken kartano	107
44. Alalemu, Sarapisto	109
45. Ladjakoski, Alistalo	110
46. Ladjakoski, Ylikoski, (Uudenmaantie)	112
47. Ladjakoski, Ylikoski, Kylämäki	113
48. Hulkkio, Kylämäki	116
49. Littoinen, Kalla-Vähätalo	120
50. Littoinen, Kylä	122
51. Littoinen, Kylä	125
52. Littoinen, Pompo	127
53. Ravattula, Ristimäki	129
54. Ravattula, Ristimäki	130
55. Ravattula, Ristimäki	131
56. Ravattula, Ristimäki	132
57. Ravattula, Suutela	133
58. Ravattula, Suutela, Keetterinmäki	135

IRTOLOÛYTÖKOHTEET	137
-------------------	-----

MUITA KOHTEITA JA HAVAINTOJA	147
------------------------------	-----

INVENTOINTILOÛYDÖT	150
--------------------	-----

MUSTAVALKONEGATIIVILUETTELO	152
-----------------------------	-----

DIAPOSITIIVILUETTELO	156
----------------------	-----

VALOKUVALIITTEET (Pinnakkaiset)	160
---------------------------------	-----

LIITTEET 1.1-1.3. (Koristo Myllymäki)	164
---------------------------------------	-----

JOHDANTO

Turun yliopiston arkeologian oppiaine ja Vanhalinnan museo tekivät keväällä 1998 aloitteen arkeologisen inventoinnin käynnistämiseksi Aurajokilaaksossa. Kulttuurihistoriallisten arvojensa perusteella alue on valittu yhdeksi Suomen kansallismaisemaksi. Alueen arkeologisen inventoinnin tilanne on kuitenkin huolestuttavan huono siihen nähden, että kehitteillä ja jo käynnissä on useita hankkeita, joihin muinaisjäänöksistä ja kulttuurimaisemasta ammennetaan sisältöä. Suunnittelutyötä tehtiin yhteistyössä kuntien, rahoitusorganisaatioiden ja Turun maakuntamuseon kanssa. Suunnittelutyön vastuullisena henkilönä toimi Vanhalinnan intendentti Aino Nissinaho.

Työn tuloksena inventointi voitiin aloittaa Kaarinasta elokuussa 1998 Kaarinan kaupungin myönnettyä hankkeelle määrärahan arkeologin palkkaamiseksi ja Turun yliopiston sijoitettua hankkeeseen opiskelijaharjoittelijan. Tutkimuksen vastuullisena johtajana toimi Turun yliopiston arkeologian professori Jussi-Pekka Taavitsainen. Yhteistyötahoina olivat Turun maakuntamuseo ja Aurajokisäätiö. Kaarinan lisäksi inventointihanketta voitiin syksyn aikana aloittaa myös Liedossa; Liedon Vanhalinnan alueella suoritettiin Turun yliopiston arkeologian opiskelijoiden inventointiharjoittelua (Nissinaho 1998) ja Liedon Sillilässä inventoitiin Sillilän rakennuskaava-alue (Lehtonen 1998). Mikäli hankkeelle saadaan jatkorahoitusta, on inventointia tarkoitus jatkaa v. 1999-2000 ylempänä jokivarressa.

Kaarinassa inventointi katsottiin välttämättömäksi, koska alueella on viimeksi suoritettu perusinventointi vuonna 1954, joten tiedot alueen muinaisjäänöksistä ovat auttamattomasti vanhentuneita. Lisäksi Kaarina elää voimakkaan rakennuspaineen alla - Kaarinassa on 1980- ja 1990-luvuilla rakennettu jatkuvasti lisää uusia asuinalueita ja laajennettu vanhoja -, joten inventoinnin merkitys korostui jo tälläkin perusteella.

AIEMMAT TUTKIMUKSET

Ensimmäisen kerran Nummen eli S:t Kaarinan pitäjän muinaisjäänökset luetteloi A. Björck v. 1887 Piikkiön kihlakunnankertomuksessa. Esihistoriallisen ajan kohteista hän mainitsee muutaman "nunnain" kivikasan, pääpainon ollessa kuitenkin historiallisen ajan kohteiden kuvauksessa.

Ensimmäisen varsinaisen perusinventoinnin Kaarinassa suoritti Anna-Liisa Hirviluoto v. 1954. Tällöin inventoitavaan alueeseen kuului koko vanha Kaarinan pitäjän alue eli myös Kaarinan vuoden 1939 kuntaliitoksessa Turulle menettämät alueet (esim. Vähä-Heikkilä, Kairinen, Nummi, Paaskunta, Kurala jne.). Tällöin Kaarinasta tunnettiin parisenkymmentä kiinteäksi muinaisjäänökseksi luokiteltua kohdetta sekä joukko muita ajaltaan epämääräisiä kohteita.

Vuoden 1954 inventoinnin jälkeen Kaarinassa on suoritettu joukko suppeampia inventointeja. Markku Ikäheimo teki Kaarinan kunnan esihistoriallisia kohteita koskevan selvityksen v. 1983; tarkoituksena oli selvittää mitä mahdollisuuksia Kaarinassa olisi toteuttaa muinaisjäänösreittejä sekä kartoittaa nähtävyyksiksi soveltuvat kohteet. Tapani Tuovinen inventoi v. 1987 Kaarinan esihistorialliset hautarauniot osana Suomen Akatemian projektia " Suomen rannikon varhaismetallikautiset hautarauniot". Tulokset on julkaistu v. 1992 luettelomuodossa Ty:n arkeologian oppiaineen julkaisusarjassa Karhunhammas 14. Hannu Poutiainen inventoi v. 1987 Turku-Helsinki moottoritien tielinjauksen yhteydessä moottoritien alle jäävät alueet. Tällöin

inventoinnissa löytyi yksi uusi muinaisjäänös. Henrik Asplund inventoi v. 1990 Turun seudun kuppikivet (TMM); Kaarinan osalta kuppikivi-inventointi koski Aurajoen varressa olevia alueita. Lisäksi Kaarinassa on tehty joukko kasvillisuuskartoituksia, jotka kuitenkin koskevat pääasiassa Kaarinan luonnonsuojelukohteita.

Kaarinassa suoritettavat kaivaukset ovat varsin uusia; vuosisadan ensimmäisellä puoliskolla kaivaukset koskivat pääosin muinaisjäänöksiä, jotka sijaitsivat sittemmin Turkuun liitetyillä alueilla (esim. Kaarinan Kirkkomäki, Kuralan Ristimäki). Viimeisin alueliitos tehtiin Ravattulassa 1990-luvulla, jolloin Ravattulan kylän lounaisosasta liitettiin pieni pala Turkuun. Tällöin Turun puolelle jäivät mm. Ravattulan Kotometsän ja Kankareen hautaröykkiöt. Nykyisen Kaarinan alueella on tehty seuraavat kaivaukset: Kaarinan Tammenmäellä v. 1953, Ravattulan Keetterinmäellä v. 1979, Kaarinan Hulkkiossa v. 1989-1993 sekä Littoisten Muikunvuorella v. 1990-1993. Lisäksi pienempiä koekaivauksia on tehty Kaarinan Tammenmäessä v. 1993, Littoisten Hiiskanmäessä v. 1996 sekä Alakylän Papinluodossa 1998.

Museoviraston hoitokohteita Kaarinassa ovat Ylilemun Sauhuvuoren, Ylikylän Nummelan, Voivalan Kaukosen ja Laineen sekä Hulkkion Ahtikiven pronssikautiset hautarauniot, Littoisten Muikunvuoren laaja muinaisjäänösalue, Ravattulan Keetterinmäen pronssikautiset hautarauniot sekä Ravattulan Mattilan rautakautiset hautaröykkiöt. Historiallisen ajan jäännöksistä hoitokohteina ovat Kuusiston linnanrauniot ja Kappelinmäki.

Kaarinan muinaisjäänöksiä koskeva kirjallisuus käsittelee pääasiassa niitä muinaisjäänöksiä, jotka nykyisin sijaitsevat Turun kaupungin alueella. Tässä mainittakoon seuraavat:

KAARINAN ESIHISTORIAN OPAS. Useita tekijöitä. Kaarina 1991.

KATISKOSKI, KAARLO 1990: Kaarinan Kirkkomäen kalmisto. Pyhän Katariinan pihoilta. Kaarinan seurakunnan vaiheita.

KIVIKOSKI, ELLA 1939: Die Eisenzeit im Auraflossgebiet. SMYA XLIII.

KIVIKOSKI, ELLA 1945: Hautaröykkiöitä Aurajoen laaksossa. SMYA XLV.

MÄKELÄ, PENTTI 1997: Kaarinan historia. 1997.

OJA, AULIS 1946: Kaarina keskiajalla ja 1500-luvulla. Kaarinan pitäjän historia I.

PIHLMAN, SIRKKU 1980: Aurajokilaakson kansainvaellusaikaisen yhteiskunnan piirteitä kalmistolöytöjen valossa. Karhunhammas 4.

SALO, UNTO 1995: Aurajokilaakson pronssikautinen ja rautakautinen asutus. Tietoja, tulkintoja, kysymyksiä. Ihmisen maisema. Projektin muuttuva miljö - muuttuva yhteisö julkaisuja.

STRANDBERG, NINA 1998: Rakennukset Kaarinan Hulkkion varhaismetallikautisella ja rautakautisella asuinpaikalla. Muinaistutkija 1/1998.

TALLGREN, A. M. 1915. Ristimäki gravfält i s. Karins. FM XX.

TALLGREN, A. M. 1931: Varsinais-Suomen esihistoria. Varsinais-Suomen historia I.

VUODEN 1998 INVENTOINTI

Inventointi oli luonteeltaan perusinventointia, jonka tarkoituksena oli tarkastaa Kaarinan kaikki tunnetut muinaisjäänökset, paikantaa irtolöytökohteet sekä selvittää liittyykö niihin kiinteää muinaisjäänöstä ja etsiä uusia esihistoriallisen ja historiallisen ajan muinaisjäänöksiä. Perinteisestä arkeologisesta inventoinnista ko. inventointi poikkesi siinä mielessä, että yhtenä

päämääränä oli selkeästi etsiä ja kartoittaa myös historiallisen ajan kohteita, jotka ovat tällä hetkellä vielä erittäin huonosti tunnettuja.

Yhtenä inventointihankkeen tavoitteena oli luoda alueen muinaisjäännöksistä yhtenäinen tietokanta, joka palvelisi sekä tutkijoita että viranomaisia. Tätä varten luotiin Turun yliopiston arkeologian oppiaineen Access-tietokantaan Aurajoki -niminen tietokanta, jonne tallennettiin kaikki inventoinnissa esiin tulleet kohteet. Jatkossa tietokantaan on tarkoituksenaan tallettaa digitaalisessa muodossa myös kuva- ja karttaliitteet.

Inventoinnin alkaessa järjestettiin Vanhalinnan museoon vihjepuhelin, jonne paikkakuntalaisilla oli mahdollisuus soittaa havaitsemistaan mahdollisista muinaisjäännöksistä. Vihjeitä tulikin yllättävän paljon, lähes kolmisenkymmentä, joista tosin vain pieni osa (6 kpl) koski Kaarinaa, suurimman osan vihjeistä tullessa Liedosta, Aurasta ja Pöytyältä.

Maastotyöt tehtiin elo-, syys- ja lokakuun aikana. Allekirjoittaneen lisäksi maastotöissä olivat mukana Turun maakuntamuseon tutkija Heljä Brusila virkatyönsä puitteissa ja Turun yliopiston opiskelijaharjoittelija Sanna Heinonen. Havaintojen tekoa häiritsivät elokuussa runsas aluskasvillisuus sekä syys- ja lokakuussa sängellä olleet pellot. Siksi peltojen systemaattinen pintapoiminta jäi varsin vähäiseksi. Uusien muinaisjäännösten etsintä keskitettiin toisaalta Aurajoen varteen; toisaalta käytiin melko kattavasti läpi kunnan eteläosan, Vaarniemen ja Kuusiston kallioalueet lähinnä pronssikauden hautaröykkiöitä silmälläpitäen. Tarkastukset keskitettiin nimenomaan maasto-olosuhteiden - esim. muinaiset salmet ja lahdenpoukammat - perusteella otollisille alueille. Lisäksi kartoitettiin Littoistenjärven länsipuolella oleva metsäalue Kauselassa, koska aluetta ollaan kaavoittamassa. Koekuoppia kaivettiin tilanteen mukaan, sopiviksi katsottuihin paikkoihin, ja ne olivat tavallisimmin pistokuoppia tai korkeintaan puolen neliön laajuisia.

Inventoidut alueet ilmenevät liitekartasta 1. Koska monet muinaisjäännökset ovat luonteeltaan maanalaisia tai muuten vaikeasti havaittavia, eivät tarkastukset sulje pois sitä mahdollisuutta, etteikö näiltäkin alueilta vielä voisi löytyä muinaisjäännöksiä.

Uudet Löytökohteet ja Kaarinan Muinaisjäännökset 1998

Inventoinnin yhteydessä todettiin seuraavat 5 uutta muinaisjäännöstä sekä 1 epävarma kohde:

Finnby, Länsitalo, ns. tomtning (1)

Vaarniemi, Vaarniemenkallio, pronssikautinen hautaraunio (3)

Littoinen, Tähkää, kivikehällinen kalmisto (22)

Littoinen, Tähkää, mahdollinen asuinpaikka (23)

Ravattula, Ristimäki, ruumiskalmisto (27)

Koristo, Myllymäki, mahdollinen kalmisto/asuinpaikka (ks. liitteet 1.1.-1.3.)

Kohteista Ravattulan Ristimäkeä ja Finnbyn Länsitaloa on epäilty muinaisjäännöskohteiksi jo aiemmin, ennen inventointia, mutta inventoinnissa ne varmistuivat muinaisjäännöksiksi, joten siinä mielessä ne voidaan laskea kokonaan uusiksi muinaisjäännöksiksi. Vaarniemen hautaraunio löytyi Vanhalinnan vihjepuhelimen avulla. Lisäksi inventoinnissa löydettiin lukuisia uusia ja mielenkiintoisia historiallisen ajan kohteita, joiden ajoitus jää kuitenkin toistaiseksi suurimmaksi osaksi avoimeksi.

Seuraavassa lyhyt yhteenveto Kaarinassa tällä hetkellä tunnetuista muinaisjäänöksistä:

	Varmat	Epävarmat	Yhteensä
Kivikauden asuinpaikka/kalmisto	6	1	7
Pronssikauden hautaraunio	10	3	13
Varhaismetallikautinen asuinpaikka	1	-	1
Rautakauden hautaröykkiö	3	3	6
Rautakauden kalmisto	3	2	5
Rautakauden asuinpaikka	1	3	4
Kuppikivi	6	3	9
Irtolöydöt	20	1	21

YLEISPIIRTEITÄ KAARINAN MUINAISJÄÄNNÖSTEN LEVINNÄSTÄ

Kaarinasta ei tunneta Suomusjärven kulttuurin eikä kampakeraamisen ajan löytöjä; merenpinta on vielä kampakeraamisella ajalla ollut Turun seudulla n. 40-30 m nykyistä korkeammalla, ja Kaarina on ollut pääasiassa ulkosaaristoa. Varmuudella Kaarinasta on kivikauden löytöjä vasta vasarakirveskulttuurin ajalta; nämä löydöt keskittyvät kunnan keskiosiin, Littoisiin, Hiiskanmäen ja Teerimäen tienoille. Löytöalue on tällöin ollut pienehkö saari sisäsaariston keskellä.

Kaarinan pronssikautiset hautarauniot ovat keskittyneet kunnan mantereen puoleiseen eteläosaan Voivalan-Hulkion alueelle, josta tunnetaan myös varhaismetallikautinen asuinpaikka. Kuusistosta hautaröykkiöitä ei edelleenkään tunneta, vaikka kuten inventoinnissa voitiin todeta alueella olisi runsaasti pronssikauden hautaraunioiden sijaintia ajatellen sopivia kallioalueita.

Rautakauden asutusmerkit ovat selkeästi keskittyneet Aurajoen varteen, maanviljelyä ajatellen selvästi suotuisimmille alueille. Kaarinan eteläosista ei ole aiemmin tunnettu varmuudella rautakauden asutusta, vaikka Alakylän Papinluodolta onkin yksittäinen rautakauden esinelöytö. Inventoinnissa Koriston Myllymäen läheisyydessä sijaitsevalta pieneltä peltosaarekkeelta löytyi koekuopasta kuitenkin kaksi pientä palasta mahdollisesti rautakauden keramiikkaa. Löydöt ovat varsin vaatimattomat ja osittain kyseenalaiset, mutta sikäli merkittävät, että jos paikka todella osoittautuu esihistoriallisen ajan asuinpaikaksi tai kalmistoksi, niin se tuo kokonaan uutta tietoa Kaarinan esihistoriaan.

Kuusiston esihistorialliset löydöt ovat pääasiassa kivikauden irtolöytöpaikkoja (4 kpl), joten on oletettavaa, että alueella on voinut olla myös kivikauden asuinpaikka. Inventoinnin yhteydessä kuulumme, että Kuusiston Järvenkylän alueelta olisi löytynyt kivikauden esineistöä, mutta paikalla käydessämme talon emäntä ei tiennyt asiasta mitään. Alue on kuitenkin ympäristöltään mitä soveliainta maastoa kivikautiselle asutukselle. Talon ympärillä oleva terassimainen peltoalue on kevyttä hiekkapitoista maata, joka inventointihetkellä oli valitettavasti jo oraalla, joten emme päässeet tekemään paikalla havaintoja. Toinen mahdollinen kivikauden asuinpaikka-alue Kuusistossa on Finnbyn Länsitalon ympäristö, josta on myös irtolöytö.

INVENTOINTIRAPORTISTA

Inventointiraportti sisältää kaavakemaisen luettelon kiinteiksi muinaisjäännöksiksi tulkituista kohteista. Sivulla 7-9 on esitetty taulukkomuodossa kaikki Kaarinan kiinteät muinaisjäännökset, niiden muinaisjäännöstyyppi sekä ajoitus. Koska Hirviluodon inventointiraportissa on luetteloitu myös nykyiseen Turkuun kuuluvia alueita, katsottiin järkevimmäksi aloittaa numerointi kokonaan alusta. Numerointi etenee etelästä pohjoiseen ja se on tehty seuraavasti: Kiinteät esihistorialliset muinaisjäännökset on luetteloitu numeroilla 1-37. Tämän jatkeeksi saman numerosarjan perään on luetteloitu historiallisen ajan kohteet numeroilla 38-58.

Poikkeuksena on jo edellä mainittu Koriston Myllymäki, joka valitettavasti tuli esille vasta siinä vaiheessa, kun inventointikertomus liitekarttoineen ja kohdeluetteloineen oli jo valmis, joten se on liitetty koko kertomuksen loppuun omaksi liitteekseen.

Irtolöytökohteet, ts. esinelöydöt, joihin ei ole todettu liittyvän kiinteää muinaisjäännöstä, on luetteloitu taas omaksi kokonaisuudekseen juoksevilla numerolla 1:stä alkaen. Useimpien irtolöytöpaikkojen kohdalla ei ole voitu tarkkojen löytötietojen puuttuessa antaa koordinaatteja. Esineistä on 16 kivikaudelta, mahdollisesti yksi pronssikaudelta, 4 rautakaudelta ja yksi historialliselta ajalta.

Raportin lopussa on lisäksi vielä luettelo kohteista, jotka ovat joko ajoitukseltaan tai luonteeltaan niin epävarmoja, ettei niitä ole otettu varsinaiseen muinaisjäännösluetteluun.

Löytökohteet on merkitty peruskarttalehtioteille 1:20 000 (1043 11 Kuusisto ja 1043 12 Littoinen) sekä kohteiden yhteyteen liitetyillä pohjakartoille 1:2000. Mikäli kohde ei ole täysin selvärajainen, on pohjakarttaan viivoitettu alue, jonka sisälle muinaisjäännöksen pitäisi mahtua.

Löytökohteiden omistussuhteita selvitin Kaarinan kaupungin mittaustoimistossa olevan maanomistajarekisterin avulla sekä Turun käräjäoikeuden kiinteistöosastolla.

Inventoinnissa talletetut löydöt luetteloitiin Turun yliopiston arkeologian oppiaineen kokoelmiin päänumeroille TYA 672, 673 ja 674. Inventointiin liittyvät mustavalkonegatiivit on luetteloitu Turun yliopiston arkeologian oppiaineen topografiseen arkistoon numeroille TYA 22791-22879 ja diakuvat numeroille TYA 294:1-94. Alkuperäinen inventointiraportti säilytetään Turun yliopiston arkeologian oppiaineen topografisessa arkistossa.

Turussa 18.12.1998

Kaisa Lehtonen

Kaisa Lehtonen
FM

LYHENTEET JA KARTTAMERKKIEN SELITYKSET

Raportissa on käytetty seuraavia kokoelma- ja arkistotunnuksia:

KM	Kansallismuseon esihistorialliset kokoelmat (Helsinki)
TMM	Turun maakuntamuseo (Turku)
TYA	Turun yliopiston arkeologinen osasto

Liitekartoissa 2-10 käytetyt karttamerkit:

- Esihistoriallisen ajan kiinteä muinaisjäännös
- Historiallisen ajan kohde
- Irtolöytökohde

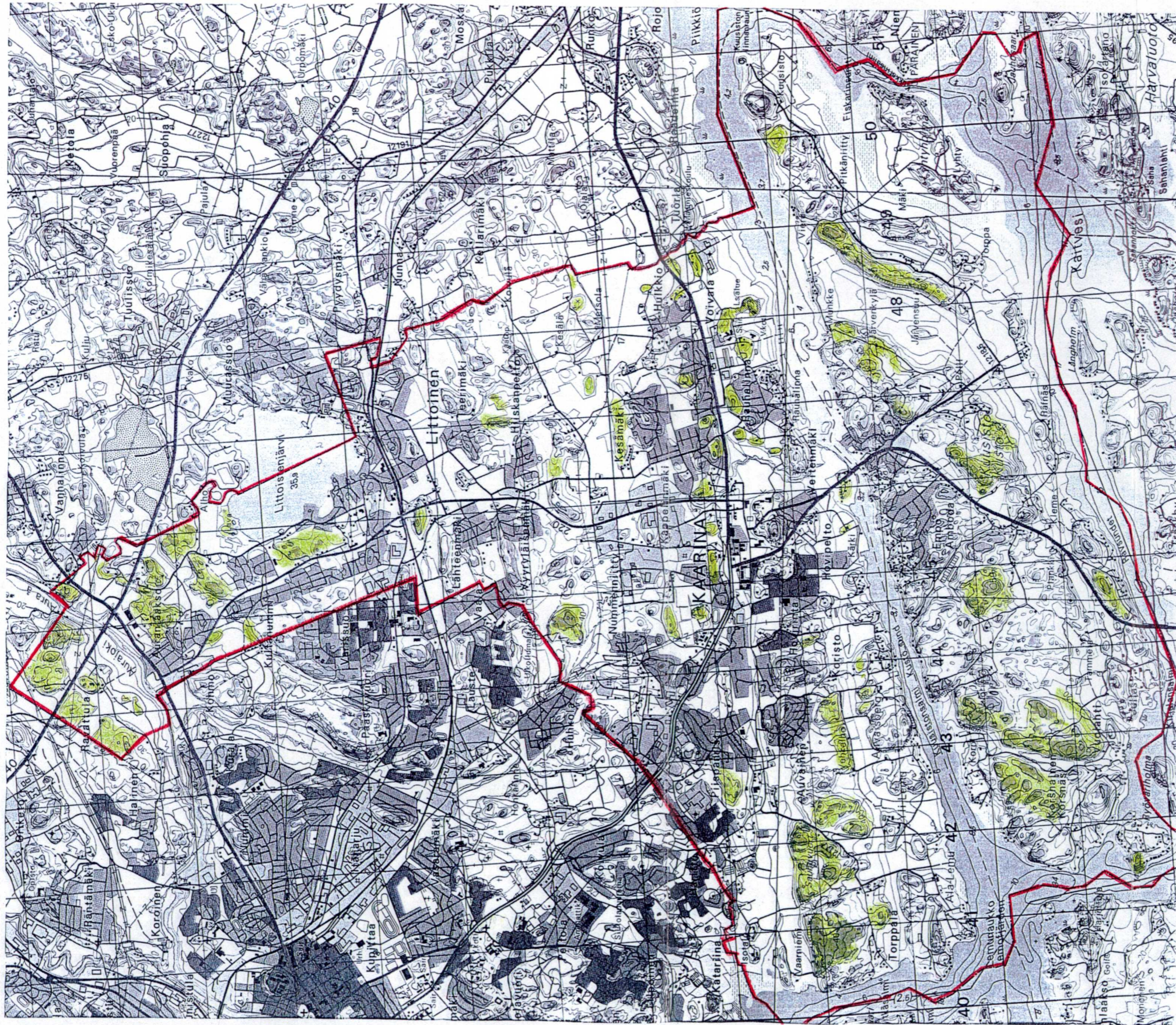
Liitekartoissa 11-50 kohde on merkitty joko ympyrällä tai ruudutuksella.

Kaarinan kiinteät muinaisjännökset

Numero	Alue	Kohteen nimi	Kohteen laji	Ajoitus
1	Finnby	Länsitalo	Kiviröykkiö	Esihistoriallinen aika?
1	Finnby	Länsitalo	Tomtning	Esihistoriallinen/historiallinen aika?
2	Alakylä	Papinluoto	Mahdollinen käräjäpaikka, irtolöytö	Rautakausi
3	Vaarniemi	Vaarniemenkallio	Hautaraunio	Pronssikausi
4	Ylilemu	Sauhuvuori	Hautaraunio, mahdollinen vartiovuori	Pronssikausi
5	Rauhanlinna	Aallonmäki	Mahdollinen ruumishauta/asuinpaikka	Rautakausi? / Historiallinen aika
6	Ylikylä	Nummela	Hautaraunio	Pronssikausi
7	Voivala	Kaukonen	Hautaraunio	Pronssikausi
8	Voivala	Laine	Hautaraunio	Pronssikausi
9	Voivala	Kekola	Hautaraunio / Pirunpelto (?)	Pronssikausi (?)
10	Hulkkio	Ahtikivi	Hautaraunio	Pronssikausi
11	Hulkkio	Toivola	Asuinpaikka	Varhaismetallikausi
12	Hulkkio	Tikka	Hautaraunio 1	Pronssikausi
12	Hulkkio	Tikka	Hautaraunio 2	Pronssikausi
13	Hulkkio	Niitty	Mahdollisia hautaröykkiöiden pohjia	Esihistoriallinen aika/pronssikausi?
14	Maakasto	Tammenmäki	Kalmisto ja asuinpaikka	Kivikausi
15	Littoinen	Hiiskanmäki	Asuinpaikka	Kivikausi
16	Hovirinta	Hämäläinen	Hauta, mahdollinen asuinpaikka	Kivikausi
17	Littoinen	Lehtniemi	Asuinpaikka	Kivikausi
18	Littoinen	Nuutila	Mahdollinen ruumishauta	Kivikausi
19	Kausela	Espola	Kuppikivi	Rautakausi
20	Littoinen	Muikunvuori A	Kalmisto	Rautakausi
20	Littoinen	Muikunvuori B	Asuinpaikka	Kivikausi, rautakausi
20	Littoinen	Muikunvuori C	Kuppikivi	Rautakausi
20	Littoinen	Muikunvuori D	Kuppikivi	Rautakausi
20	Littoinen	Muikunvuori E	Kiviaita	Historiallinen aika
21	Littoinen	Kalla Vähätalo	Kuppikivi	Rautakausi
22	Littoinen	Tähkää	Kalmisto	Rautakausi

Numero	Alue	Kohteen nimi	Kohteen laji	Ajoitus
23	Littoinen	Tähkääpää	Mahdollinen asuinpaikka	Rautakausi, historiallinen aika (?)
24	Ravattula	Mattila	Hautaraunio 1	Rautakausi
24	Ravattula	Mattila	Hautaraunio 2	Rautakausi
24	Ravattula	Mattila	Hautaraunio 3	Rautakausi
25	Ravattula	Mattila	Asuinpaikkalöytöjä	Rautakausi (?)
26	Ravattula	Särvä, Ristimäki	Mahdollinen hautaraunio	Rautakausi
27	Ravattula	Ristimäki	Ruumiskalmisto	Rautakausi, varhaiskeskiaika
28	Ravattula	Mattila	Kuppikivi	Rautakausi
29	Ravattula	Mattila	Mahdollinen kuppikivi	Rautakausi
30	Ravattula	Mattila	Mahdollinen hautaröykkiö	Rautakausi
31	Ravattula	Mattila	Asuinpaikkalöytöjä	Varhaismetallikausi
32	Ravattula	Rantatöyräs	Asuinpaikka	Kivikausi
33	Ravattula	Uotila	Kuppikivi	Rautakausi
34	Ravattula	Keetterinmäki	Kuppikivi	Rautakausi
35	Ravattula	Suutela	Kuppikivi	Rautakausi
36	Ravattula	Suutela	Hautaraunio	Rautakausi
37	Ravattula	Keetterinmäki	Hautaraunio 1	Pronssikausi
37	Ravattula	Keetterinmäki	Hautaraunio 2	Pronssikausi
38	Kuusisto	Kuusistonlinna	Linnanrauniot	Historiallinen aika
39	Joensuu	Rövarholm	Luola	Historiallinen aika?
40	Jullas	Jullas	Rakennuksen perustukset	Historiallinen aika
41	Finnby	Kleivi	Tervahauta, rakennuksen perustus	Historiallinen aika
42	Finnby	Länsitalo	Kivivalli	Historiallinen aika
43	Munkäng	Munkken kartano	Kalliopiiros	Historiallinen aika
44	Alalemu	Sarapisto	Kivipöytä	Historiallinen aika
45	Ladjakoski	Alistalo	Kivetty lähde	Historiallinen aika
46	Ladjakoski	Ylikoski	Kivisilta	Historiallinen aika
47	Ladjakoski	Ylikoski	Kylänpaikka, holvikellari	Historiallinen aika
48	Hulkio	Hulkio	Kylänpaikka, holvikellari	Historiallinen aika
49	Littoinen	Kalla-Vähätalo	Kivivalli	Historiallinen aika

Numero	Alue	Kohteen nimi	Kohteen laji	Ajoitus
50	Littoinen	Kylä	Kivirivejä ja lähde	Historiallinen aika
51	Littoinen	Kylä	Kiviaitus ja rakennuksen perustus	Historiallinen aika
52	Littoinen	Pompo	Kiviaita ja rakennuksen perustus?	Historiallinen aika
53	Ravattula	Ristimäki	Tienpohja	Historiallinen aika
54	Ravattula	Ristimäki	Kivikko/peltoraunio/hautaraunio?	Historiallinen aika?
55	Ravattula	Ristimäki	Peltoraunio/hautaraunio?	Historiallinen aika?
56	Ravattula	Ristimäki	Kivikko/peltoraunio/röykkiö?	Historiallinen/esihistoriallinen aika?
57	Ravattula	Suutela	Kivirivi	Historiallinen aika
58	Ravattula	Suutela	Raja-aita	Historiallinen aika

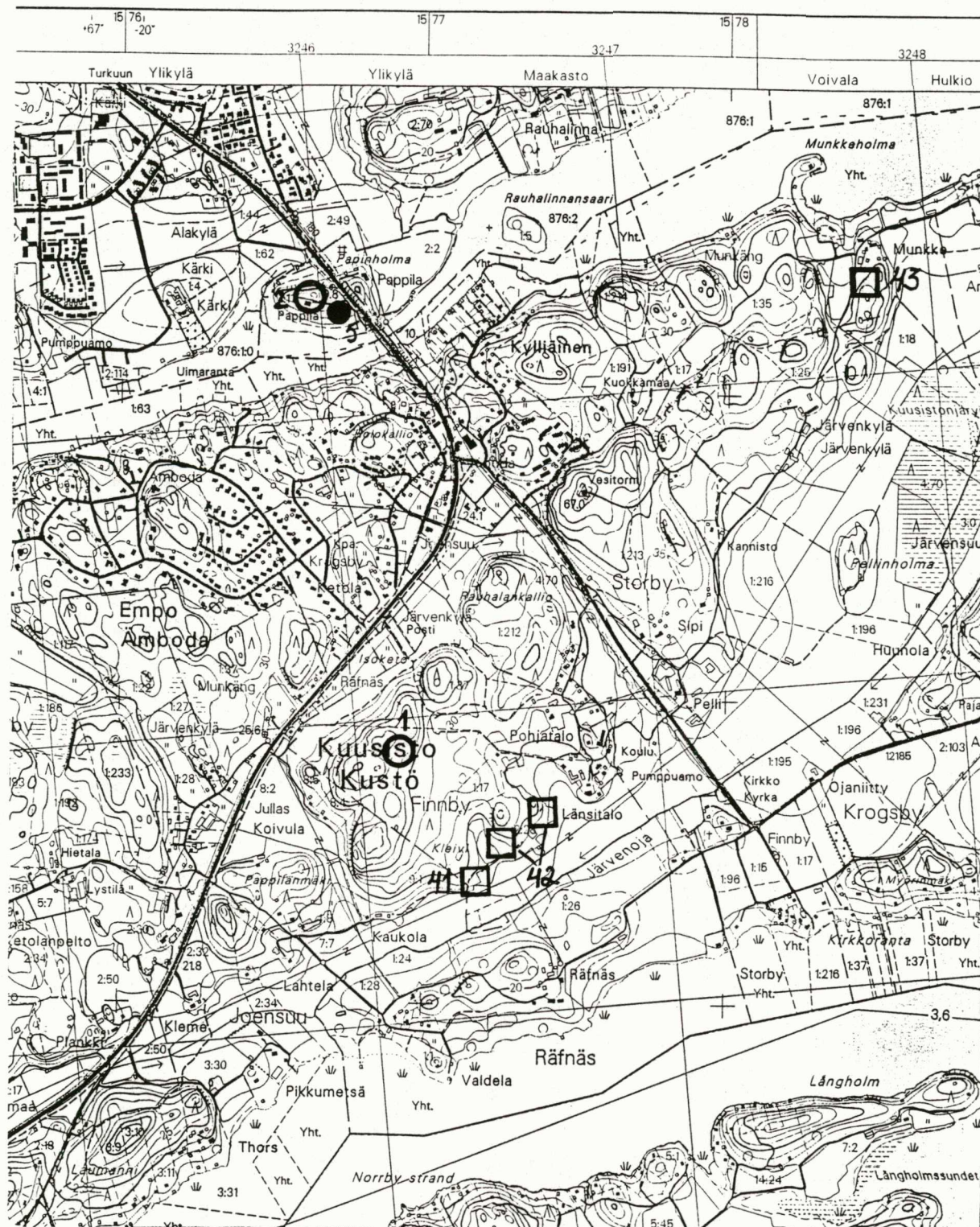


KAARINAN
MUINAISJÄÄNNÖSINVENTOINTI 1998

INVENTOIDUT ALUEET

Ote topografisesta kartasta
1043 Turku (1992)

1:50 000



KAARINAN MUINAISJÄÄNNÖSINVENTOINTI 1998

Ote peruskartasta 1043 11 Kuusisto (1994)

1:20 000

Kohteet 1, 2, 41, 42, 43

Irtolöytökohde 5

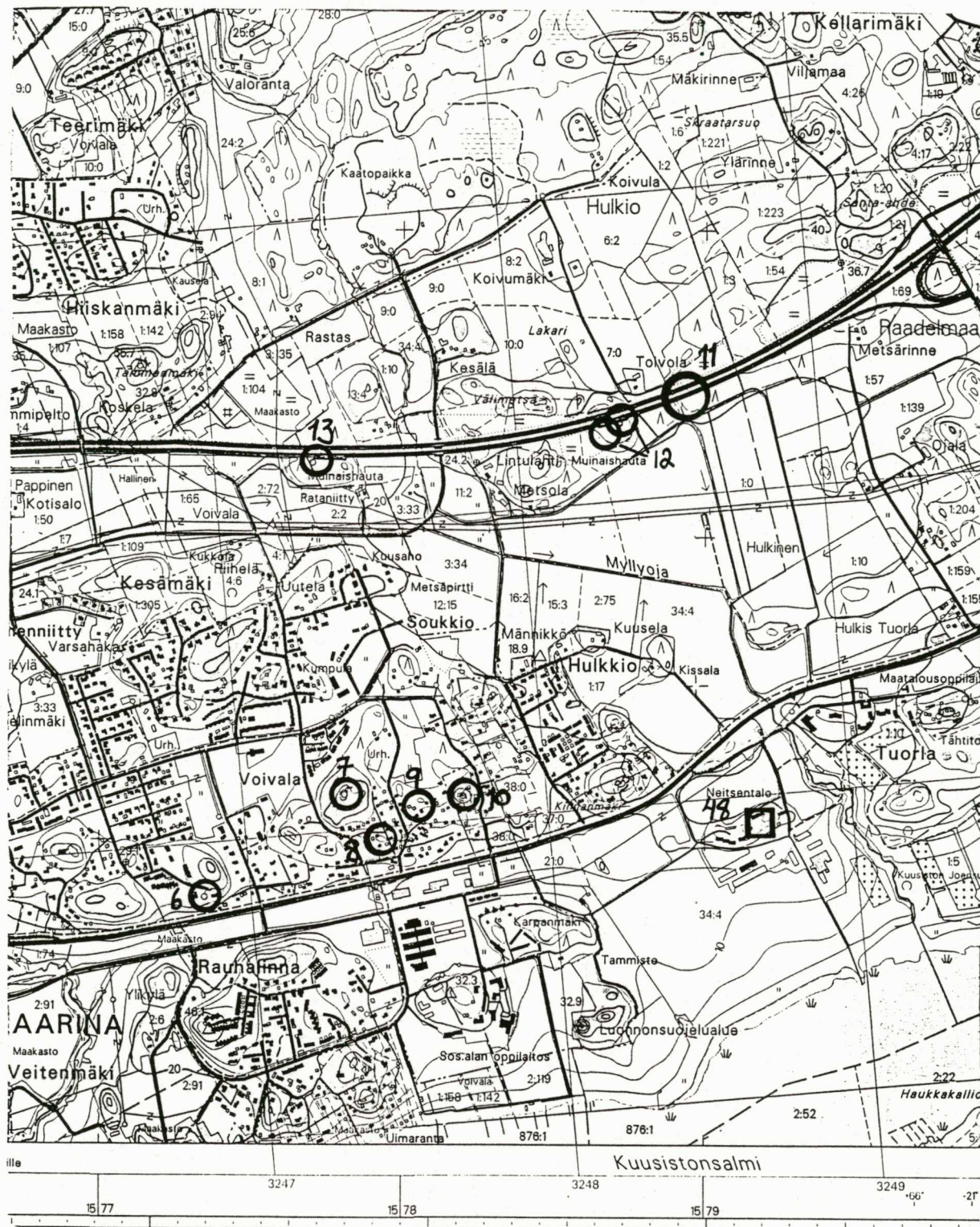


KAARINAN MUINAISJÄÄNNÖSINVENTOINTI 1998

Ote peruskartasta 1043 11 Kuusisto (1994)

1:20 000

Kohteet 3, 4, 44



KAARINAN MUINAISJÄÄNNÖSINVENTOINTI 1998

Ote peruskartasta 1043 12 Littoinen (1998)

1:20 000

Kohteet 6, 7, 8, 9, 10, 11, 12, 13, 48



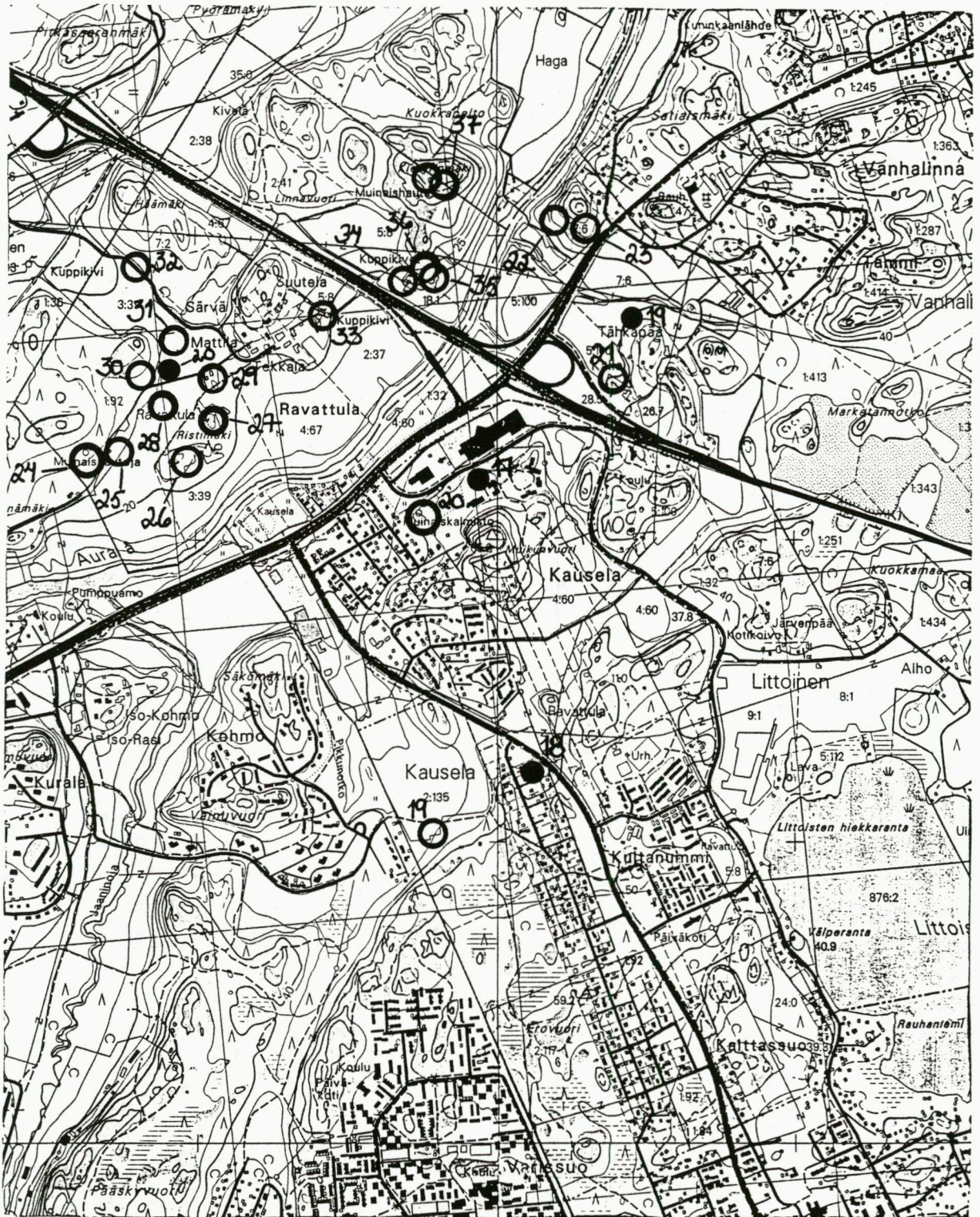
KAARINAN MUINAISJÄÄNNÖSINVENTOINTI 1998

Ote peruskartasta 1043 12 Littoinen (1998)

1:20 000

Kohteet 14, 15, 16, 17, 18

Irtolöytökohteet 11, 13, 15



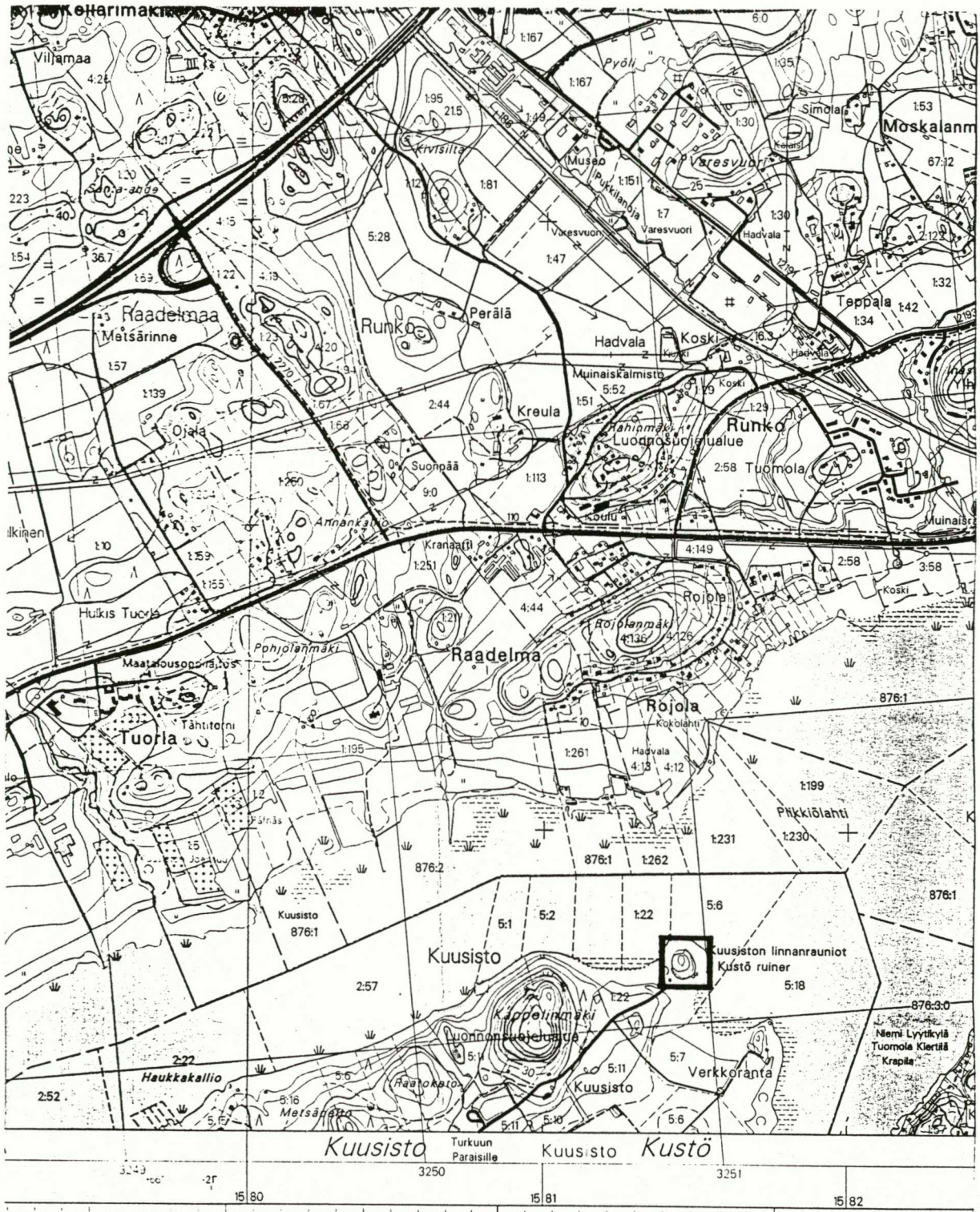
KAARINAN MUINAISJÄÄNNÖSINVENTOINTI 1998

Ote peruskartasta 1043 12 Littoinen (1998)

1:20 000

Kohteet 19-37

Irtolöytökohteet 17, 18, 19, 20



KAARINAN MUINAISJÄÄNNÖSINVENTOINTI 1998

Ote peruskartasta 1043 11 Kuusisto (1994)

1:20 000

Kohde 38



KAARINAN MUINAISJÄÄNNÖSINVENTOINTI 1998

Ote peruskartasta 1043 11 Kuusisto (1994)

1:20 000

Kohteet 39, 40

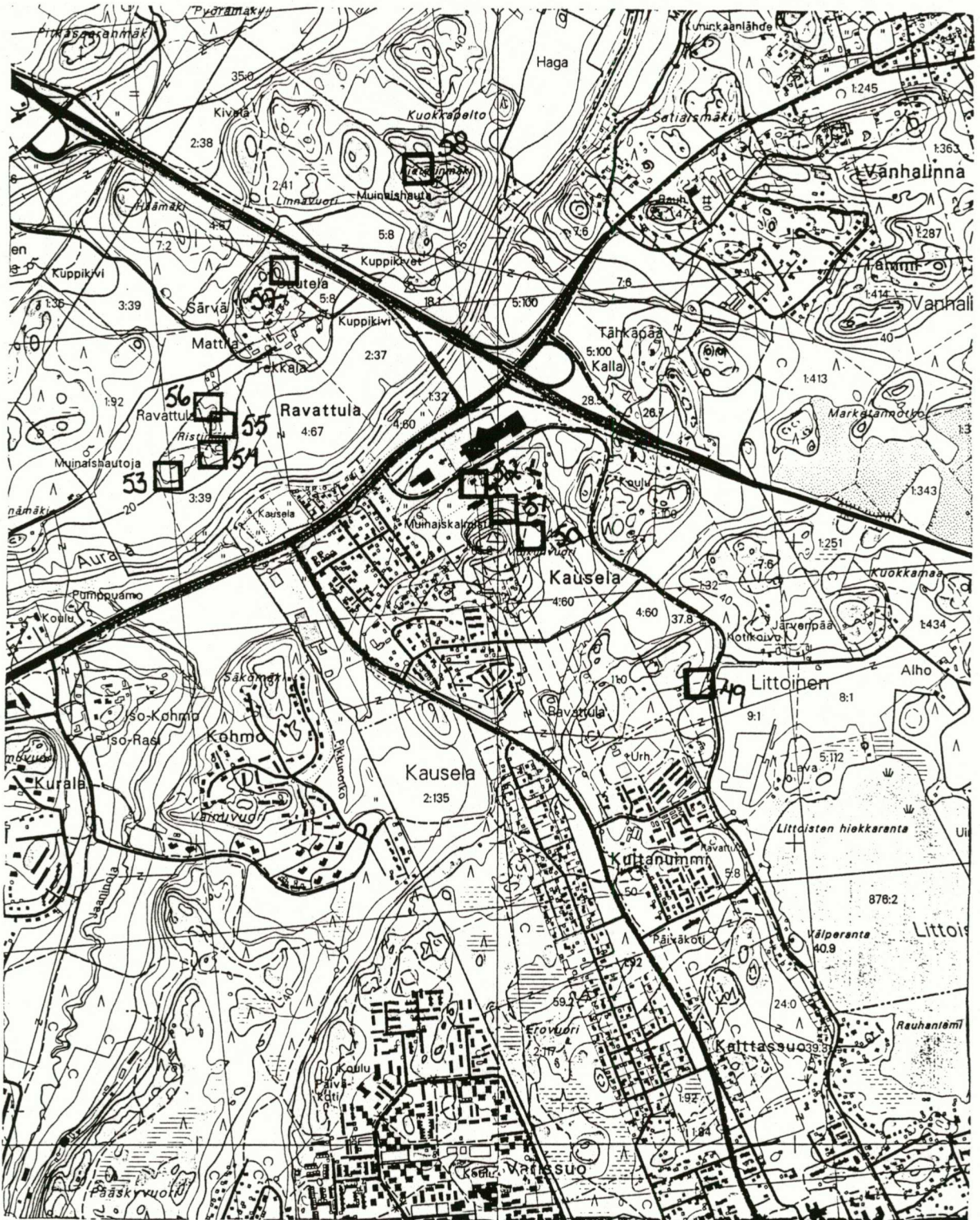


KAARINAN MUINAISJÄÄNNÖSINVENTOINTI 1998

Ote peruskartasta 1043 12 Littoinen (1998)

1:20 000

Kohteet 5, 45, 46, 47



KAARINAN MUINAISJÄÄNNÖSINVENTOINTI 1998

Ote peruskartasta 1043 12 Littoinen (1998)

1:20 000

Kohteet 49-58

ESIHISTORIALLISEN AJAN KIINTEÄT MUINAISJÄÄNNÖKSET

1. FINNBY, LÄNSITALO**Kiviröykkiö****PERUSTIEDOT**

Inventointinumero	1	Alue	Finnby
Kunta	Kaarina	Kohteen laji	Kiviröykkiö
Kohteen nimi	Länsitalo	Ajoitus	Esihistoriallinen aika?
Luokka	II		
Lukumäärä	1		
Inventoija, inv.aika	Kaisa Lehtonen ja Heljä Brusila 24.9.1998		

SIJAINITIEDOT

Peruskartta	1043 11 Kuusisto
X	6697 84
Y	1576 92
Z	50
Sijainti sanallisesti	Paraisille vievän Saaristotien itäpuolella oleva kallioalue, Kuusiston kirkosta n. 1,1 km luoteeseen.

TILA- JA OMISTAJATIEDOT

Kylä	Finnby
Tila Rno	Länsitalo 2:33
Omistaja	Tuokila, Jouko
Osoite	21620 Kuusisto
Puhelin	02-255 7585
Kiinteistötunnus	202-404-0002-0033

AIEMMAT TUTKIMUKSET JA LÖYDÖT

Inventoinnit	-
Tarkastukset	H. Lehtonen 1992
Kaivaukset	-
Aiemmat löydöt	-

INVENTOINTI 1998

Liitekartat	2, 11
Negatiivit	TYA 22848
Diat	TYA 294:63
Inventointilöydöt	-

Ympäristö ja maasto Kohde sijaitsee kalliokukkulan korkeimmasta kohdasta n. 165 m koilliseen, mäen itärinteellä olevalla, n. 8 x 9 m laajuisella terassilla, jota ympäröivät kolmelta sivulta pystysuorat kallioseinämät. Ympäristö on havupuuta kasvavaa kalliomaastoa. Välittömästi kohteen vierestä, sen itä-kaakkoispuolelta kulkee metsäpolku.

Kohteen kuvaus Matala, muodoltaan pyöreähkö röykkiön tapainen kiviladelmä, joka on halkaisijaltaan n. 6,5 m. Pyöreä linja näkyy parhaiten pohjois-länsisivulla; kaakkois-itäpuolella reuna on epämääräisempi. Kivet ovat pääasiassa päänkokoisia tai pienempiä. Röykkiön keskelle on kaivettu kolme melko syvää kuoppaa. Röykkiö on lähes kokonaan sammaleen peittämä ja sen keskellä kasvaa kuusennäreitä, mikä vaikeuttaa havaintojen tekoa. Tarkastushetkellä röykkiö oli lähes kokonaan hakkuutöistä peräisin olevan risukon alla. Röykkiö liittyyne siitä n. 3 m koilliseen sijaitsevaan kiviladelman.

Kunto	Huono; kaivamisjälkiä
Kohteen laajuus	Röykkiön halkaisija on n. 6,5 m.
Lähistön mj:set	Kohteesta n. 3 m koilliseen ns. tomtning (ks. seuraava sivu).
Luokitusehdotus	II Vaikuttaa varsin hajonneelta ja epämääräiseltä.
Suojelu	-
Maankäyttösuunn.	Välittömästi kohteen alapuolella, mäen itärinteessä on avohakkuualue.
Huomioita/lisätietoja	-

1. FINNBY, LÄNSITALO**Tomtning****PERUSTIEDOT**

Inventointinumero	1	Alue	Finnby
Kunta	Kaarina	Kohteen laji	Tomtning
Kohteen nimi	Länsitalo	Ajoitus	Esihistoriallinen/historiallinen aika?
Luokka	II		
Lukumäärä	1		
Inventoija, inv.aika	Kaisa Lehtonen ja Heljä Brusila 24.9.1998		

SIJAINITIEDOT

Peruskartta	1043 11 Kuusisto
X	6697 84
Y	1576 92
Z	50
Sijainti sanallisesti	Paraisille vievän Saaristotien itäpuolella oleva kallioalue, Kuusiston kirkosta n. 1,1 km luoteeseen.

TILA- JA OMISTAJATIEDOT

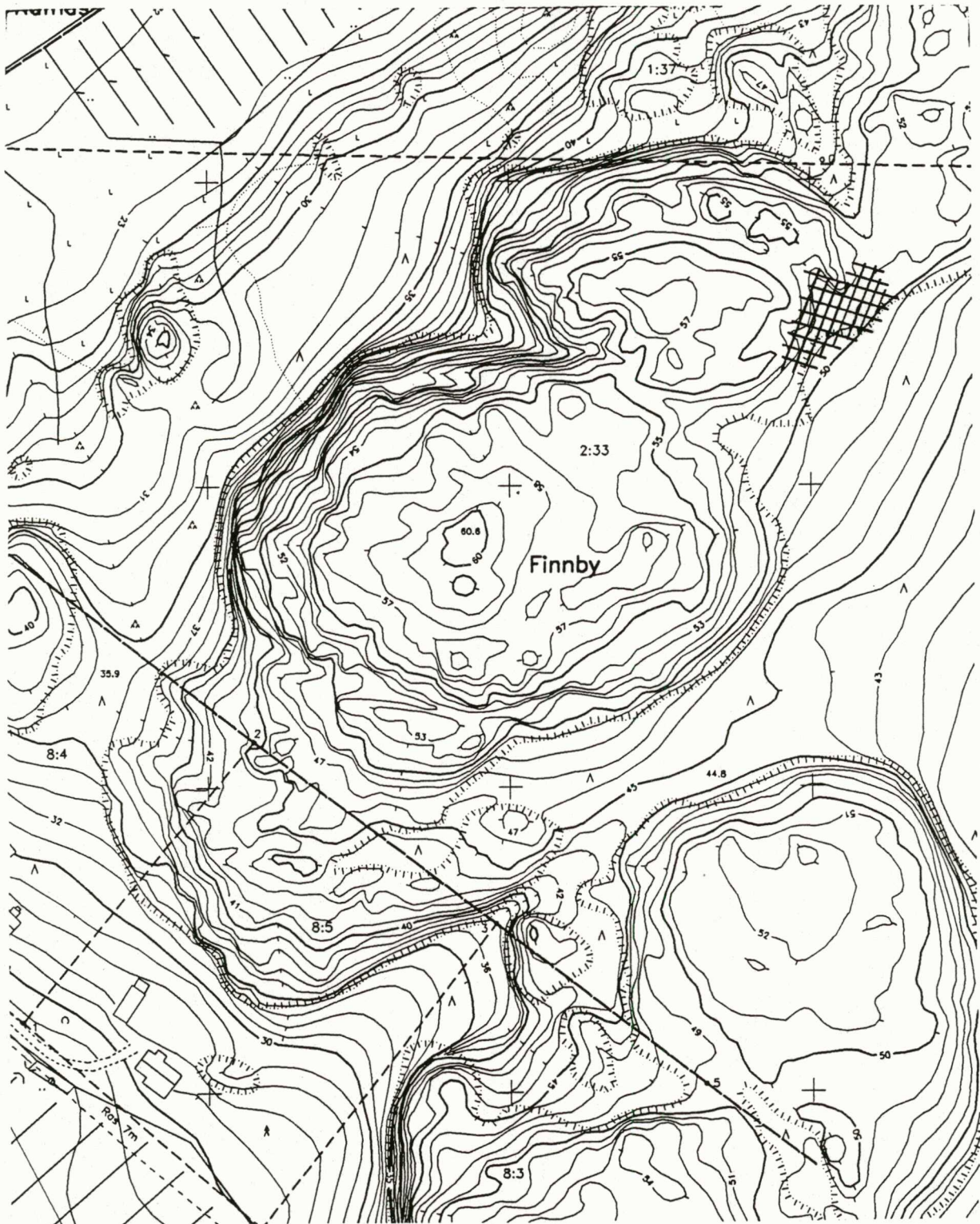
Kylä	Finnby
Tila Rno	Länsitalo 2:33
Omistaja	Tuokila, Jouko
Osoite	21620 Kuusisto
Puhelin	02-255 7585
Kiinteistötunnus	202-404-0002-0033

AIEMMAT TUTKIMUKSET JA LÖYDÖT

Inventoinnit	-
Tarkastukset	H. Lehtonen 1992
Kaivaukset	-
Aiemmat löydöt	-

INVENTOINTI 1998

Liitekartat	2, 11
Negatiivit	TYA 22848-22851
Diat	TYA 294:63-65
Inventointilöydöt	-
Ympäristö ja maasto	Kohde sijaitsee kalliokukkulan korkeimmasta kohdasta n. 165 m koilliseen, pystyseinäisen kallion kaakkoissivulla, mäen itärinteellä olevalla terassilla. Ympäristö on havupuuta kasvaa kalliomaastoa. Välittömästi kohteen vierestä, sen itä-kaakkoispuolelta kulkee metsäpolku.
Kohteen kuvaus	Edellisestä kohteesta n. 3 m koilliseen, samalla terassilla on pienistä kivistä ladottu matala kivikehä, jonka pituus on n. 5,5 m ja leveys n. 3,8 m. Kehä on maantasainen, mutta silti selvästi erotettavissa. Kehän sisäpuolella ei ole kiveystä. Sen lounaisnurkka vaikuttaa kulmikkaalta, kaakkoissivu on suora ja koilliskulma kaareva. Rakennelman länsisivun muodostaa pystysuora kallioseinä. Kehän sisäpuolella kasvaa kaksi mäntyä. Muinaisjäännös vaikuttaa samanlaiselta kuin Tapani Tuovisen Houtskarintomtning-jäännösten inventoinnissa v. 1990 raportoimat kohteet (TYA, erityisesti nro 5 ja 6). Ruotsissa ko. olevien kohteiden on todettu olevan yksinkertaisia kalastajien yöpymissuojia, joista käytetään nimitystä tomtning. Toistaiseksi sanalle ei ole suomenkielistä vastinetta. Ruotsin rannikolla huomattava osa niistä on keskiaikaisia, jotkut rautakautisia.
Kunto	-
Kohteen laajuus	Kivikehän koko n. 6 m x 4 m.
Lähistön mj:set	Kohteesta n. 3 m länteen kiviröykkiö (ks. edellinen sivu).
Luokitusehdotus	II
Suojelu	-
Maankäyttösuunn.	Välittömästi kohteen alapuolella, mäen itärinteessä on avohakkuualue.
Huomioita/lisätietoja	Karin Isaksson ilmoitti kohteesta Vanhalinnan vihjepuhelimeen elokuussa 1998.



KAARINA MUINAISJÄÄNNÖSINVENTOINTI 1998

KUUSISTO, FINNBY, LÄNSITALO

Ote pohjakartasta

MK 1:2000

Kohde 1

2. ALAKYLÄ, PAPIINLUOTO***Mahdollinen käräjäpaikka, irtolöytö*****PERUSTIEDOT**

Inventointinumero	2	Alue	Alakylä
Kunta	Kaarina	Kohteen laji	Mahdollinen käräjäpaikka, irtolöytö
Kohteen nimi	Papinluoto	Ajoitus	Rautakausi
Luokka	III		
Lukumäärä			
Inventoija, inv.aika			

SIJAINITIEDOT

Peruskartta	1043 11 Kuusisto
X	6699 34
Y	1576 62
Z	25
Sijainti sanallisesti	Papinholma I. Papinluoto sijaitsee Kuusistonsalmen pohjoisrannalla, Paraisille johtavan Saaristotien länsipuolella.

TILA- JA OMISTAJATIEDOT

Kylä	Alakylä
Tila Rno	Pappila I 1:11
Omistaja	Turun ja Kaarinan seurakunnat / Kiinteistöosasto
Osoite	Eerikinkatu 1-3, 20110 Turku
Puhelin	02-2617 111
Kiinteistötunnus	202-401-0001-0011

AIEMMAT TUTKIMUKSET JA LÖYDÖT

Inventoinnit	A.-L. Hirviluoto 1954, s. 31
Tarkastukset	M. Ikäheimo 1983, s.16-17; H. Brusila 1997
Kaivaukset	T. Kivistö 1998 (koekuopitus)
Aiemmat löydöt	KM 8245; pronssinen rannerengas

INVENTOINTI 1998

Liitekartat	1
Negatiivit	-
Diat	-
Inventointilöydöt	-

Ympäristö ja maasto Papinluoto on kalliainen, 25 m:n korkeuteen nouseva metsäkukkula, jonka Saaristotie halkaisee koillisosasta. Mäen lakialue on pääasiassa kalliopaljastunutta ja pohjoisrinne luoksepääsemättömän jyrkkä. Etelärinne on loivempaa Kuusistonsalmeen viettävää rinnettä, joka rajautuu rantaniittyyn. Mäen etelärinteen yläosassa on 1950-luvulla rakennettu omakotitalo; kaakkoisrinteessä on pieni urheilukenttä ja sen alapuolella seurakuntakoti.

Kohteen kuvaus Papinholmaa I. Papinluotoa on nimensä perusteella pidetty muinaisena käräjäpaikkana (esim. Oja 1946, s. 151-153, 155, 157). Lisäksi Papinluodolta on v. 1923 saatu irtolöytönä rautakautinen, mahdollisesti viikinkiaikainen pronssinen kapea, avonainen rannerengas. Vuonna 1997 Heljä Brusila teki paikalle tarkastuskäynnin, mutta ei havainnut mitään käräjäkiviksi tulkittavissa olevia kivikehiä. Kesällä 1998 paikalla suoritettiin koekuopitus, koska Turun ja Kaarinan seurakuntayhtymä on rakentamassa alueelle Kärjen asuinalueita. Myöskään tällöin ei löydetty merkkejä esihistoriallisesta toiminnasta. Inventointi 1998: Ei käyty paikan päällä, koska alueella oli tehty koekuopitus samana vuonna.

Kunto	-
Kohteen laajuus	Alueen laajuus n. 250 x 120 m
Lähistön mj:set	Irtolöytökohde nro 5
Luokitusehdotus	III Koekaivauksissa ei havaintoja muinaisjäänöksestä.
Suojelu	-
Maankäyttösuunn.	Kärjen asuinalueen rakentaminen
Huomioita/lisätietoja	-

3. VAARNIEMI, VAARNIEMENKALLIO**Hautaraunio****PERUSTIEDOT**

Inventointinumero	3		
Kunta	Kaarina	Alue	Vaarniemi
Kohteen nimi	Vaarniemenkallio	Kohteen laji	Hautaraunio
Luokka	II	Ajoitus	Pronssikausi
Lukumäärä	1		
Inventoija, inv.aika	Kaisa Lehtonen ja Heljä Brusila 17.9.1998		

SIJAINITIEDOT

Peruskartta	1043 11 Kuusisto
X	6699
Y	1571
Z	50
Sijainti sanallisesti	Vaarniemen linkkimastosta n. 85 m pohjoiskoilliseen, Vaarniemen kallioalueen pohjoisosassa.

TILA- JA OMISTAJATIEDOT

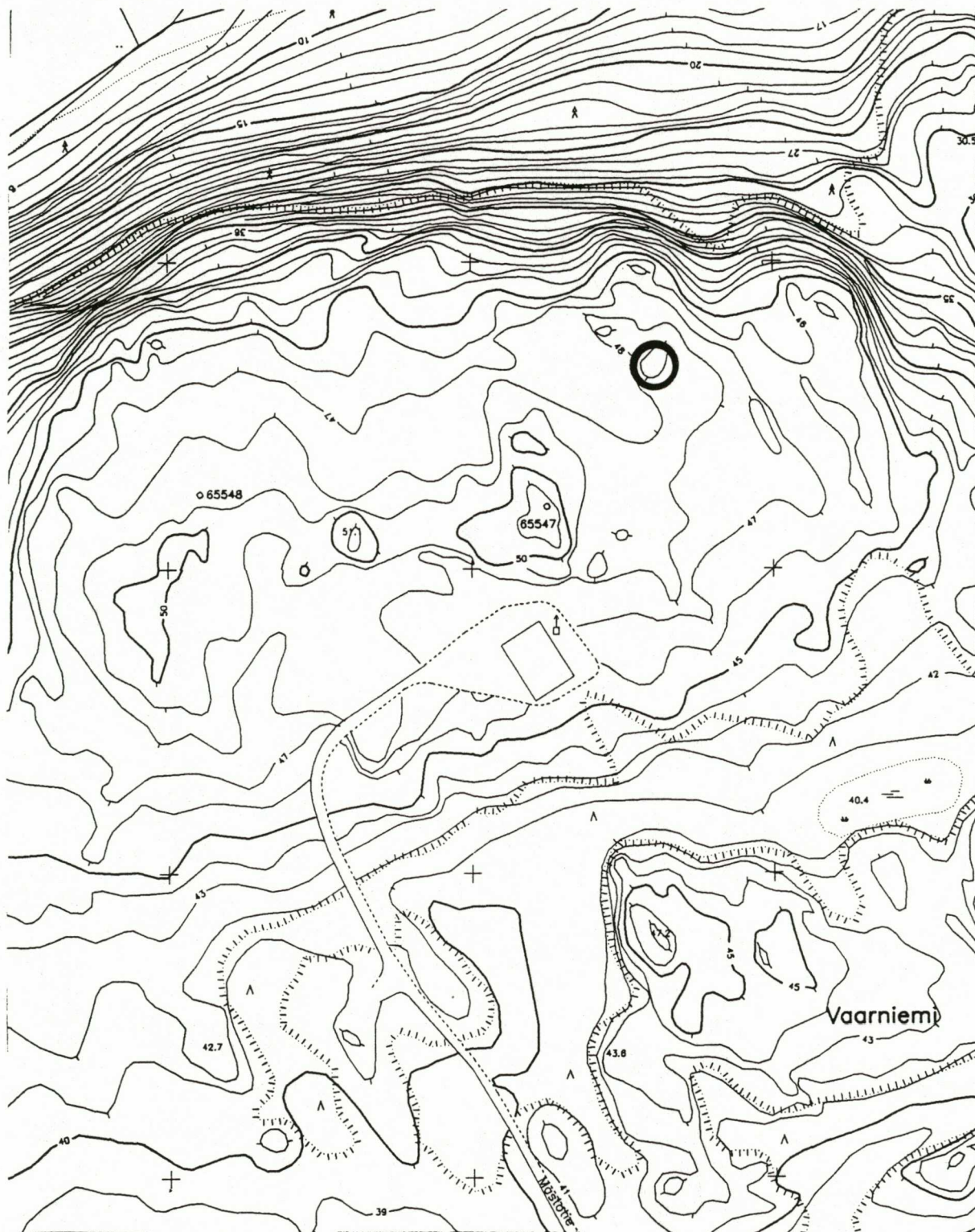
Kylä	Vaarniemi
Tila Rno	Vaarniemi 3:22
Omistaja	Turun kaupunki
Osoite	Kristiinankatu 1, PL 355 (Kaupunginkanslia), 20100 Turku
Puhelin	02-262 7111
Kiinteistötunnus	202-441-0003-0022

AIEMMAT TUTKIMUKSET JA LÖYDÖT

Inventoinnit	-
Tarkastukset	-
Kaivaukset	-
Aiemmat löydöt	-

INVENTOINTI 1998

Liitekartat	3, 12
Negatiivit	TYA 22845-22846
Diat	TYA 294:60-61
Inventointilöydöt	-
Ympäristö ja maasto	Vaarniemen kallioalueen lakialueella, ympäristöstään erottuvan kallionnyppylän laella. Vaarniemen kalliorinteen pohjoisjyrkäne alkaa n. 20-30 m päässä. Ympäristö on harvahkoa havupuuta ja jäkälää kasvavaa kalliomaastoa.
Kohteen kuvaus	Vanhalinnan vihjepuhelimeen elokuussa 1998 tullut ilmoitus mahdollisesta hautarauniosta. Kysymyksessä on luode-kaakkoisuuntainen matala, lähes maantasainen kiviladelmä, jonka pituus on 9,6 m ja leveys 4,6 m. Kalliokumpareen korkeimmalla kohdalla raunio on suhteellisen selväräjäinen ja pyöreähkö; kiviä saattaa olla parissakin kerroksessa. Raunio luoteisosan kivilatomus, joka on viettävässä rinteessä, on epämääräisempi. Se voi olla rinnakkainen kiviladelmä tai kivet voivat olla rauniosta heiteltäviä kiviä. Luoteispään leveys on 3,4 m. Kivet ovat pääasiassa päänkokoisia tai jonkin verran isompia. Raunio on osittain jäkälän ja sammaleen peitossa.
Kunto	Todennäköisesti osittain tuhoutunut, mutta ei pengottu ainakaan aivan lähihistoriassa.
Kohteen laajuus	Raunio koko: pituus 9,6 m x leveys 4,6 m
Lähistön mj:et	Ylilemun Sauhuvuoren pronssikautinen hautaraunio n. 1 km itäkoilliseen (ks. Kohde 4).
Luokitusehdotus	II Raunio on varsin vaatimaton.
Suojelu	-
Maankäyttösuunn.	Linkkimaston pohjoinen harusvaijeri on n. 20 m:n päässä rökkiöstä.
Huomioita/lisätietoja	-



KAARINAN MUINAISJÄÄNNÖSINVENTOINTI 1998

KAARINA, VAARNIEMI, VAARNIEMENKALLIO

Ote pohjakartasta

MK 1:2000

Kohde 3

4. YLILEMU, SAUHUVUORI**Hautaraunio, mahdollinen vartiovuori****PERUSTIEDOT**

Inventointinnumero	4	Alue	Ylilemu
Kunta	Kaarina	Kohteen laji	Hautaraunio, mahdollinen vartiovuori
Kohteen nimi	Sauhuvuori	Ajoitus	Pronssikausi
Luokka	II		
Lukumäärä	1		
Inventoija, inv.aika	Kaisa Lehtonen ja Sanna Heinonen 1.9.1998		

SIJAINITIEDOT

Peruskartta	1043 11 Kuusisto
X	6699 82
Y	1572 59
Z	52
Sijainti sanallisesti	Lemuntiestä n. 250 itään, Sauhuvuoren laella

TILA- JA OMISTAJATIEDOT

Kylä	Lemo
Tila Rno	Ylilemu 7:4
Omistaja	PMA-Invest Oy / Merita kiinteistöt Oy
Osoite	Asemapäällikönkatu 7, 00020 Merita
Puhelin	
Kiinteistötunnus	202-426-0007-0004

AIEMMAT TUTKIMUKSET JA LÖYDÖT

Inventoinnit	A.-L. Hirviluoto 1954 nro 8; T. Tuovinen TYARKTIKA 1987 nro 27
Tarkastukset	M. Ikäheimo 1983; J. Viitaharju 1985
Kaivaukset	-
Aiemmat löydöt	Metallikuula, palanutta luuta

INVENTOINTI 1998

Liitekartat	3, 13
Negatiivit	TYA 22826-22827
Diat	TYA 294:40-42
Inventointilöydöt	-
Ympäristö ja maasto	Laajan havupuuta kasvavan, n. 50 m korkeuteen kohoavan, erittäin jyrkkärinteisen ja vaikeapääsyisen kallioalueen korkeimmalla kohdalla, josta aukeaa laajat näköalat länteen ja pohjoiseen.
Kohteen kuvaus	Raivaus- ja entisöintityön yhteydessä v. 1985 raunion pohja tutkittiin ja röykkiö ennallistettiin pienialaiseksi ja korkeaksi; sen nykyinen koko on n. 5,5 m x 5 m x 40 cm. Samalla paikalle pystytettiin opastaulu, jota ei ole enää jäljellä. Tarkastushetkellä kiviä oli jonkin verran viskelty ympäristöön ja kivistä oli röykkiön läheisyyteen tehty muutamia nuotionpaikkoja.
Kunto	Ennallistettu
Kohteen laajuus	Raunion koko: pituus 5,5 m x leveys 5,0 m x korkeus 40 cm.
Lähistön mj:set	Vaarniemen hautaraunio n. 1 km länsilounaaseen (ks. Kohde 3).
Luokitusehdotus	II
Suojelu	SU-kohde 630 Museoviraston hoitokohde.
Maankäyttösuunn.	Mäki vaikuttaa olevan nuorison suosima ajanviettopaikka.
Huomioita/lisätietoja	-



KAARINAN MUINAISJÄÄNNÖSINVENTOINTI 1998

KAARINA, YLILEMU, SAUHUVUORI

Ote pohjakartasta

MK 1:2000

Kohde 4

5. RAUHANLINNA, AALLONMÄKI

Mahdollinen ruumishauta/asuinpaikka

PERUSTIEDOT

Inventointinumero	5		
Kunta	Kaarina	Alue	Rauhanlinna
Kohteen nimi	Aallonmäki	Kohteen laji	Mahdollinen ruumishauta/asuinpaikka
Luokka		Ajoitus	Rautakausi? / Historiallinen aika
Lukumäärä			
Inventoija, inv.aika	Kaisa Lehtonen ja Sanna Heinonen 25.-26.8., 6.11.1998		

SIJAINITIEDOT

Peruskartta	1043 12 Littoinen
X	6700 30
Y	1577 10
Z	20-25
Sijainti sanallisesti	Uudenmaantiestä n. 200 m etelään, Rauhalinnan kartanoon vievän Iso-Rauhalinnantien länsipuolella.

TILA- JA OMISTAJATIEDOT

Kylä	Ylikylä
Tila Rno	Pekola 2:6
Omistaja	Rauhalinnan jalostuspalvelu
Osoite	Iso-Rauhalinnantie 66, 20780 Kaarina
Puhelin	02-275 8888
Kiinteistötunnus	202-446-0002-0006

AIEMMAT TUTKIMUKSET JA LÖYDÖT

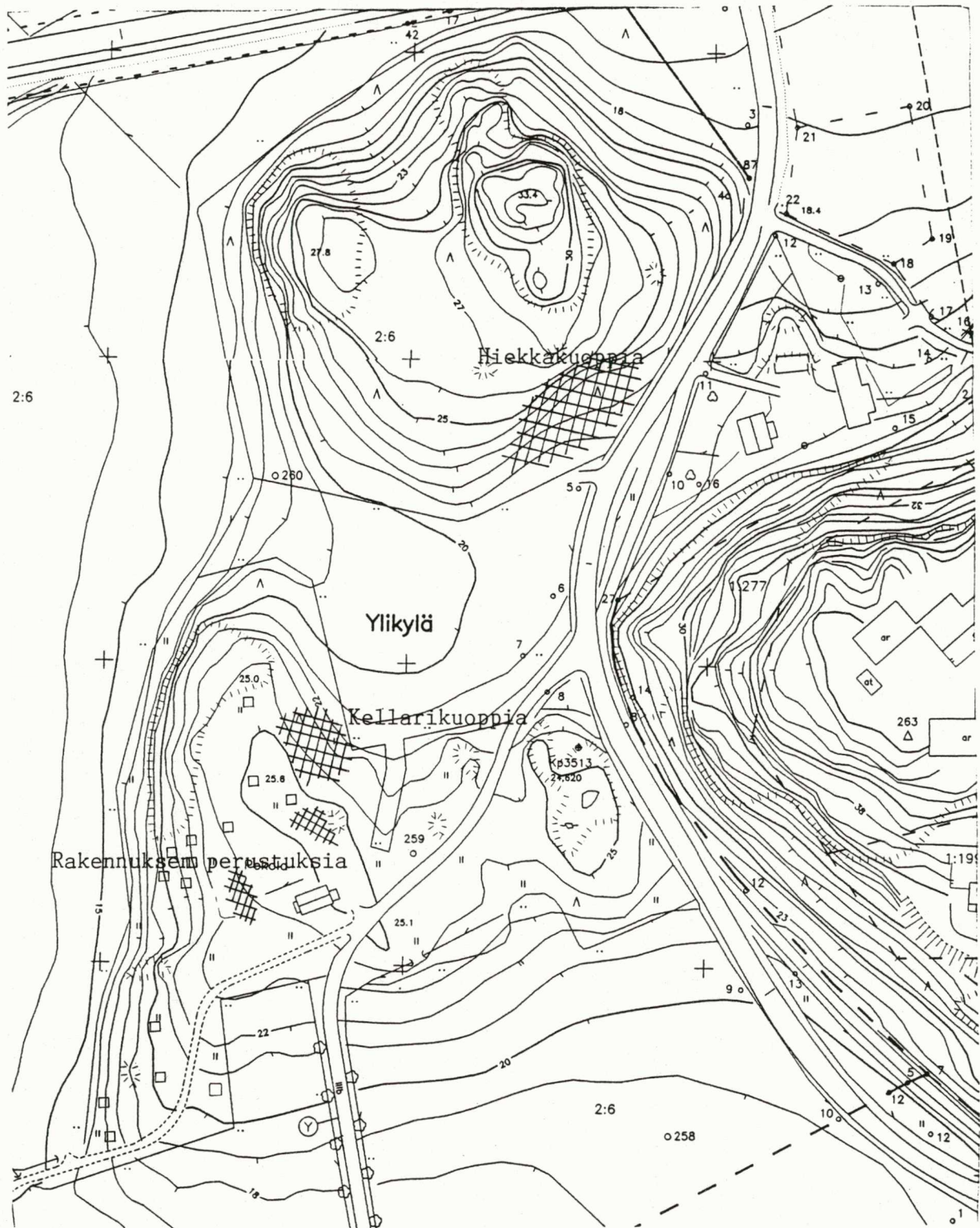
Inventoinnit	A.-L. Hirviluoto 1954, s. 26-27
Tarkastukset	M. Ikäheimo 1983, s. 16
Kaivaukset	-
Aiemmat löydöt	Ihmisen luita 1930-luvulla. Muutamia savitiivisten paloja.

INVENTOINTI 1998

Liitekartat	9, 14, 15
Negatiivit	TYA 22869, 22876
Diat	TYA 294:76, 294:86
Inventointilöydöt	-
Ympäristö ja maasto	Aallonmäki on pitkäomainen, lähes pohjois-eteläsuuntainen peltojen ympäröimä mäki, jonka halkaisee Rauhalinnan kartanoon vievä tie. Mäestä n. 150 m länteen kulkee kapea joenuoma. Mäki on suurelta osin villiintynyttä puutarhaa; vadelmapöheikköä on runsaasti. Kasvillisuuden perusteella mäkeä on aikoinaan laidunnettu. Mäen länsirinteessä kasvaa runsaasti sikoangervoa.
Kohteen kuvaus	Hirviluoto mainitsee v. 1954 inventoinnissa, että Aallonmäki -nimisen mäen etelärinteeltä olisi 1930-luvulla hiekanotossa löytynyt ihmisen pääkallonluita ja hampaita. Ilmeisesti Hirviluoto tarkoittaa Aallonmäen ja Uudenmaantien välissä olevaa pienehköä, n. 35 m korkeuteen kohoavaa mäkiä. Paikan koordinaatit ovat $x=6700\ 48$, $y=1577\ 25$ ja $z=20-25$. Tämän mäen etelä- ja kaakkosrinteessä on havaittavissa suuria hiekanottokuoppia, joiden läpimitta on n. 15-20 m. Mitään muinaisjäännekseen viittaavaa ei paikalla kuitenkaan voinut havaita. Vuonna 1983 löysi Markku Ikäheimo tarkastuskäyntinsä yhteydessä varsinaiselta Aallonmäeltä, edellisestä n. 100 m lounaaseen, muutamia savitiivisten paloja. Hän arveli, että alueella saattaisi olla rautakauden ruumiskalmisto ja asuinpaikka. Tällä hetkellä Aallonmäellä on näkyvissä kaksi rakennuksen pohjaa, joista toinen on naapuri Vyryläisen mukaan ollut navetta ja toinen asuinrakennus (ks. liitekartta 14). Navetta on purettu n. 30 v. sitten. Mäen koillispuolella on ollut maakellareita; nykyisin paikalla on näkyvissä laajat syvänteet. Vyryläisen mukaan mäen pohjoispuoli, korkeuskäyrien 24-25 välillä on ollut kokonaan perunapeltoa; mäen lakitasanne on ollut viljelemätön. Inventoinnin yhteydessä mäelle kaivettiin yhteensä 13 n. 50 x 50 cm:n suuruista koekuoppaa, joista 5 kaivettiin rinteeseen, jossa kasvoi sikoangervoa. Ne kaivettiin puhtaaseen hiekkamaahan, n. 40 cm:n syvyyteen asti.

Koekuopista tuli esiin runsaasti tiiltä, yksi piin pala ja muutamia lasitettuja keramiikan paloja, todennäköisesti varsin uusia. Näyttää siltä, että mäki on ollut asuttuna jo varsin kauan; vuoden 1808 isojakokartan mukaan (ks. liitekartta 15) on mäellä sijainnut talo ja tuulimylly. Mitään esihistorialliseen asutukseen viittaavia merkkejä ei inventoinnissa kuitenkaan paikalta saatu.

Kunto	Mäellä on ollut pitkäaikaista asutusta, joten mäki vaikuttaa varsin pengotulta.
Kohteen laajuus	-
Lähistön mjt:et	-
Luokitusehdotus	Kohteen luonteen selvittäminen edellyttää jatkotutkimuksia.
Suojelu	-
Maankäyttösuunn.	Tällä hetkellä mäki on asumaton. Entinen asuinrakennus on varastotilana.
Huomioita/lisätietoja	-



KAARINAN MUINAISJÄÄNNÖSINVENTOINTI 1998

KAARINA, RAUHANLINNA, AALLONMÄKI

Ote pohjakartasta

MK 1:2000

Kohde 5

□ Koekuoppa



6. YLIKYLÄ, NUMMELA**Hautaraunio****PERUSTIEDOT**

Inventointinumero	6		
Kunta	Kaarina	Alue	Ylikylä
Kohteen nimi	Nummela	Kohteen laji	Hautaraunio
Luokka	I	Ajoitus	Pronssikausi
Lukumäärä	1		
Inventoija, inv.aika	Kaisa Lehtonen ja Sanna Heinonen 1.9.1998		

SIJAINITIEDOT

Peruskartta	1043 12 Littoinen
X	6700 80
Y	1577 33
Z	25
Sijainti sanallisesti	Uudenmaantiestä n. 60 m pohjoiseen, Nummeniityntiestä n. 150 m itään

TILA- JA OMISTAJATIEDOT

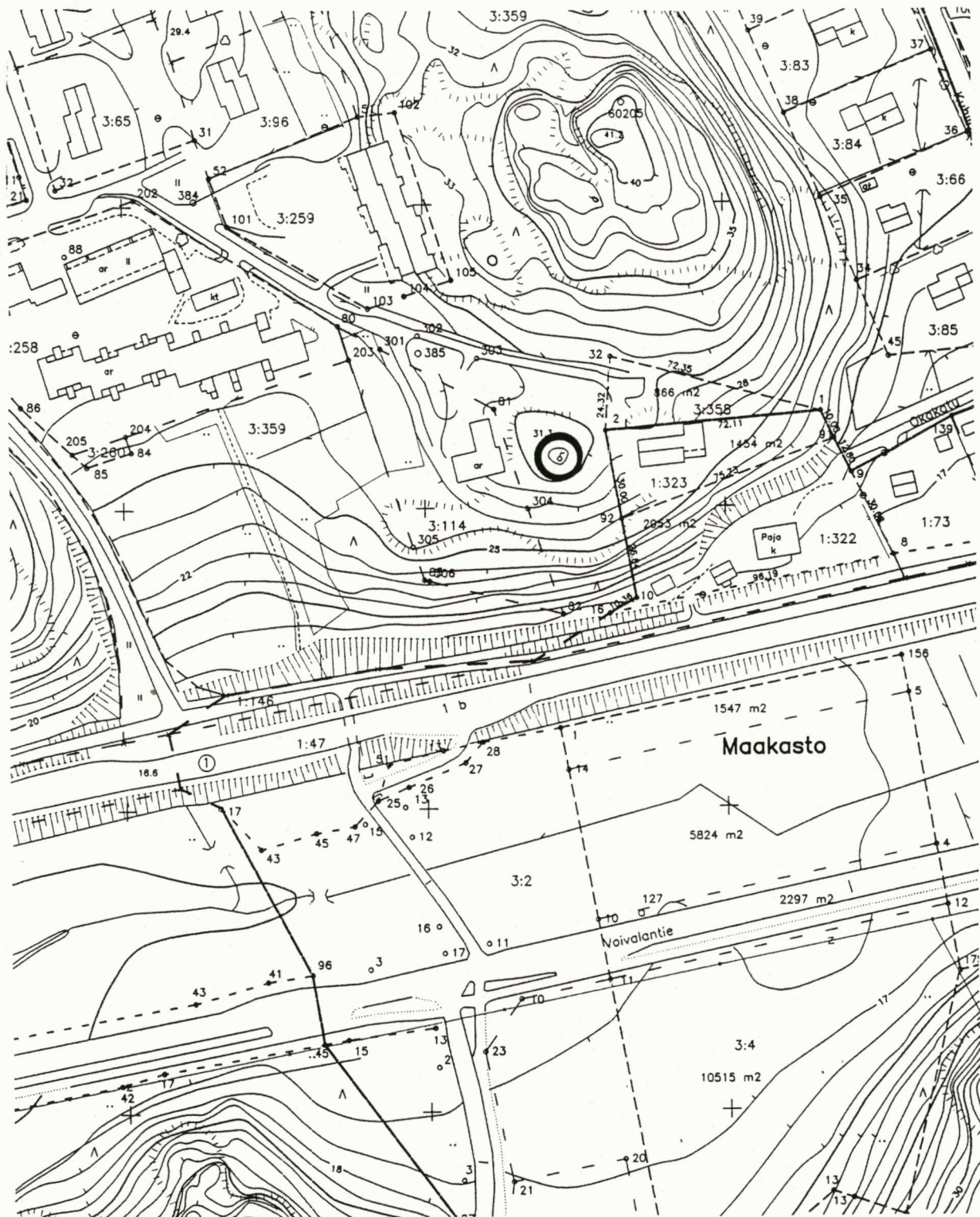
Kylä	Ylikylä
Tila Rno	Nummela 3:359
Omistaja	Kaarinan kaupunki
Osoite	Lautakunnankatu 4, 20780 Kaarina
Puhelin	02-411 0411
Kiinteistötunnus	202-446-0003-0359

AIEMMAT TUTKIMUKSET JA LÖYDÖT

Inventointi	A.-L. Hirviluoto 1954 nro 9; T. Tuovinen TYARKTIKA 1987
Tarkastukset	M. Ikäheimo 1983
Kaivaukset	-
Aiemmat löydöt	-

INVENTOINTI 1998

Liitekartat	4, 16
Negatiivit	TYA 22828-22829
Diat	TYA 294:43-44
Inventointilöydöt	-
Ympäristö ja maasto	Kohde sijaitsee kahden omakotitalon välissä. Paikka on kallioista, havupuuta ja kanervaa kasvavaa mäen etelänpuoleista rinnettä; Uudenmaantielle näkyvyyttä peittää metsä. Alempana mäenrinteessä kasvaa runsaasti sikoangervoa.
Kohteen kuvaus	Rinteen terassimaisella tasanteella sijaitseva, varsin näyttävä, n. 14,6 m x 14,6 m x 1,0 m suuruinen, muodoltaan pyöreähkö raunio, jonka keskellä on kolme syvennyttä. Röykkiön reunoilla kasvaa mäntyä. Röykkiön alapuolisessa rinteessä kasvaa erittäin runsaasti sikoangervoa, joten sinne kaivettiin kaksi koekuoppaa, kooltaan n. 40 x 40 cm. Maaperä koekuopissa oli erittäin multavaa, mutta mitään muinaisjäännökseen viittaavaa ei löytynyt.
Kunto	Kohtalainen; kaivamisjälkiä
Kohteen laajuus	Raunio koko: pituus 14,6 m x leveys 14,2 m x korkeus 1,0 m
Lähistön mj:et	Voivalan Kaukosen ja Laineen röykkiöt (ks. Kohteet 7 ja 8).
Luokitusehdotus	I Varsin näyttävä
Suojelu	SU-kohde 631 Museoviraston hoitokohde. Merkitty peruskarttaan.
Maankäyttösuunn.	-
Huomioita/lisätietoja	-



KAARINAN MUINAISJÄÄNNÖSINVENTOINTI 1998

KAARINA, YLIKYLÄ, NUMMELA

Ote pohjakartasta

MK 1:2000

Kohde 6

7. VOIVALA, KAUKONEN**Hautaraunio****PERUSTIEDOT**

Inventointinumero	7		
Kunta	Kaarina	Alue	Voivala
Kohteen nimi	Kaukonen	Kohteen laji	Hautaraunio
Luokka	II	Ajoitus	Pronssikausi
Lukumäärä	1		
Inventoija, inv.aika	Kaisa Lehtonen ja Sanna Heinonen 20.8.1998		

SIJAINITIEDOT

Peruskartta	1043 12 Littoinen
X	6701 15
Y	1577 80
Z	48
Sijainti sanallisesti	Uudenmaantiestä n. 300 m pohjoiseen, Koronniityntien ja Jussinpellontien väliin jäävällä kallioalueella.

TILA- JA OMISTAJATIEDOT

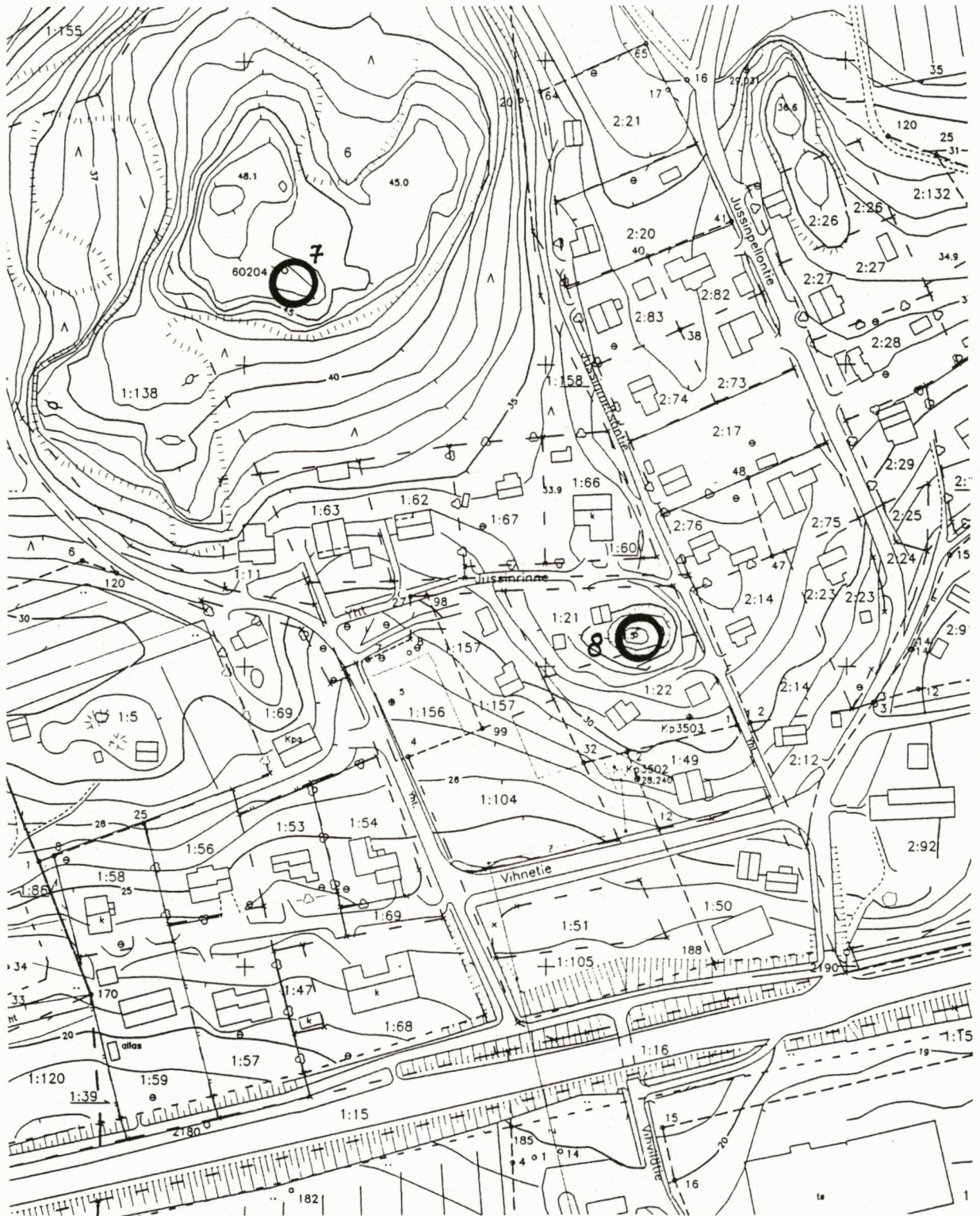
Kylä	Voivala
Tila Rno	Ojala 6:0
Omistaja	Kaukonen, Joonas
Osoite	Ei tietoa.
Puhelin	-
Kiinteistötunnus	202-442-0006-0000

AIEMMAT TUTKIMUKSET JA LÖYDÖT

Inventointi	A.-L. Hirviluoto 1954 nro 10; T. Tuovinen TYARKTIKA 1987 nro 30
Tarkastukset	M. Ikäheimo 1983; J. Viitaharju 1985
Kaivaukset	-
Aiemmat löydöt	-

INVENTOINTI 1998

Liitekartat	4, 17
Negatiivit	TYA 22819-22820
Diat	TYA 294:29-30
Inventointilöydöt	-
Ympäristö ja maasto	Laakea kallionpaljastuma, jonka itä-, etelä- ja luoteispuolella on omakotitaloasutusta. Kallio laskee jyrkästi länsipuolella. Ympäristö on mäntyä kasvavaa kalliomaastoa, kävelemisestä hyvin kulunutta. Metsä peittää näkyvyyttä kaikkiin suuntiin.
Kohteen kuvaus	Varsin pahoin tuhoutunut, muodoltaan epämääräinen, matala hautaraunio, jonka koko on n. 14 x 11 x 40 cm. Suurin osa lohkareista on vierinyt kalliota alas suuntiin SE, NW ja N. Myös länsipuolen jyrkänteen alla on lohkareita, jotka lienevät peräisin haudasta. Röykkiön keskellä korkeimmalla kohdalla kasvaa kaksi mäntyä. Röykkiön läheisyydessä on muutamia nuotionpaikkoja. Vuonna 1985 paikalle pystytettyä opastaulua ei enää ole jäljellä.
Kunto	Huono; jäljellä enää lähinnä raunion pohjakivet
Kohteen laajuus	Röykkiön pohjan koko: pituus 14 m x leveys 11 m x korkeus 40 cm.
Lähistön mj:set	Voivalan Laineen ja Kekolan sekä Hulkkion Ahtikiven röykkiöt ovat n. 200-400 m:n etäisyydellä (ks. Kohteet 8, 9 ja 10).
Luokitusehdotus	II
Suojelu	SU-632 Museoviraston hoitokohde. Merkitty peruskarttaan.
Maankäyttösuunn.	Mäki on ilmeisesti suosittu ulkoilualue ja siksi maasto on varsin kulunutta.
Huomioita/lisätietoja	-



KAARINAN MUINAISJÄÄNNÖSINVENTOINTI 1998

KAARINA, VOIVALA, KAUKONEN JA LAINE

Ote pohjakartasta

MK 1:2000

Kohteet 7 ja 8

8. VOIVALA, LAINE**Hautaraunio****PERUSTIEDOT**

Inventointinumero	8	Alue	Voivala
Kunta	Kaarina	Kohteen laji	Hautaraunio
Kohteen nimi	Laine	Ajoitus	Pronssikausi
Luokka	I		
Lukumäärä	1		
Inventoija, inv.aika	Kaisa Lehtonen ja Sanna Heinonen 20.8.1998		

SIJAINITIEDOT

Peruskartta	1043 12 Littoinen
X	6701 00
Y	1577 95
Z	30
Sijainti sanallisesti	Uudenmaantiestä n. 120 m pohjoiseen, Jussinmetsäntien länsipuolella

TILA- JA OMISTAJATIEDOT

Kylä	Voivala
Tila Rno	Vuorilinna 1:21
Omistaja	Laine, Arvid
Osoite	Jussinrinne, 20780 Kaarina
Puhelin	-
Kiinteistötunnus	202-442-0001-0021

AIEMMAT TUTKIMUKSET JA LÖYDÖT

Inventoinnit	A.-L. Hirviluoto 1954 nro 11, T. Tuovinen TYARKTIKA 1987 no 31
Tarkastukset	C. F. Meinander; M. Ikäheimo 1983; J. Viitaharju 1985
Kaivaukset	-
Aiemmat löydöt	-

INVENTOINTI 1998

Liitekartat	4, 17
Negatiivit	TYA 22818
Diat	TYA 294:26-28
Inventointilöydöt	-
Ympäristö ja maasto	Tiheään rakennetun omakotitaloasutuksen keskellä oleva paljas kallionnyppylä. Raunio sijaitsee lähes omakotitalon pihapiirissä.
Kohteen kuvaus	Varsin näyttävä Muinaistieteellisen toimikunnan 1950-luvulla entisöimä, muodoltaan pyöreä hautaraunio, jonka koko on n. 9 x 8 x 1,5 m. Kallionnyppylän alla on runsaasti ilmeisesti ko. haudasta peräisin olevia kiviä. Paikalle on pystytetty opastaulu vuonna 1985. Haudasta n. 2 m itään on vanhan muuntajan perustukset.
Kunto	Röykkiö on ennallistettu.
Kohteen laajuus	Raunion nykyinen koko: pituus 9 m x leveys 8 m x korkeus 1,5 m
Lähistön mj:set	Voivalan Kaukosen ja Kekolan sekä Hulkkion Ahtikiven röykkiöt ovat n. 200-300 m:n etäisyydellä (ks. Kohteet 7, 9 ja 10).
Luokitus ehdotus	I Raunio on varsin näyttävä.
Suojelu	SU-kohde 633 Museoviraston hoitokohde. Merkitty peruskarttaan.
Maankäyttösuunn.	-
Huomioita/lisätietoja	Maanomistaja Laine on muuttanut paikalle v. 1949. Kivet eivät tällöin olleet kallionnyppylän päällä, vaan sen alarinteessä. Hänen mukaansa raunion kiviä on aikoinaan käytetty myös sähkötolppien tukikivinä sähkölinjaa rakennettaessa.

9. VOIVALA, KEKOLA**Hautaraunio / Pirunpelto (?)****PERUSTIEDOT**

Inventointinumero	9		
Kunta	Kaarina	Alue	Voivala
Kohteen nimi	Kekola	Kohteen laji	Hautaraunio / Pirunpelto (?)
Luokka	II	Ajoitus	Pronssikausi (?)
Lukumäärä	1		
Inventoija, inv.aika	Kaisa Lehtonen ja Sanna Heinonen 20.8.1998		

SIJAINITIEDOT

Peruskartta	1043 12 Littoinen
X	6701 10
Y	1578 04
Z	30
Sijainti sanallisesti	N. 250 m Uudenmaantiestä pohjoiseen, Jussinpellontiestä n. 100 m itään

TILA- JA OMISTAJATIEDOT

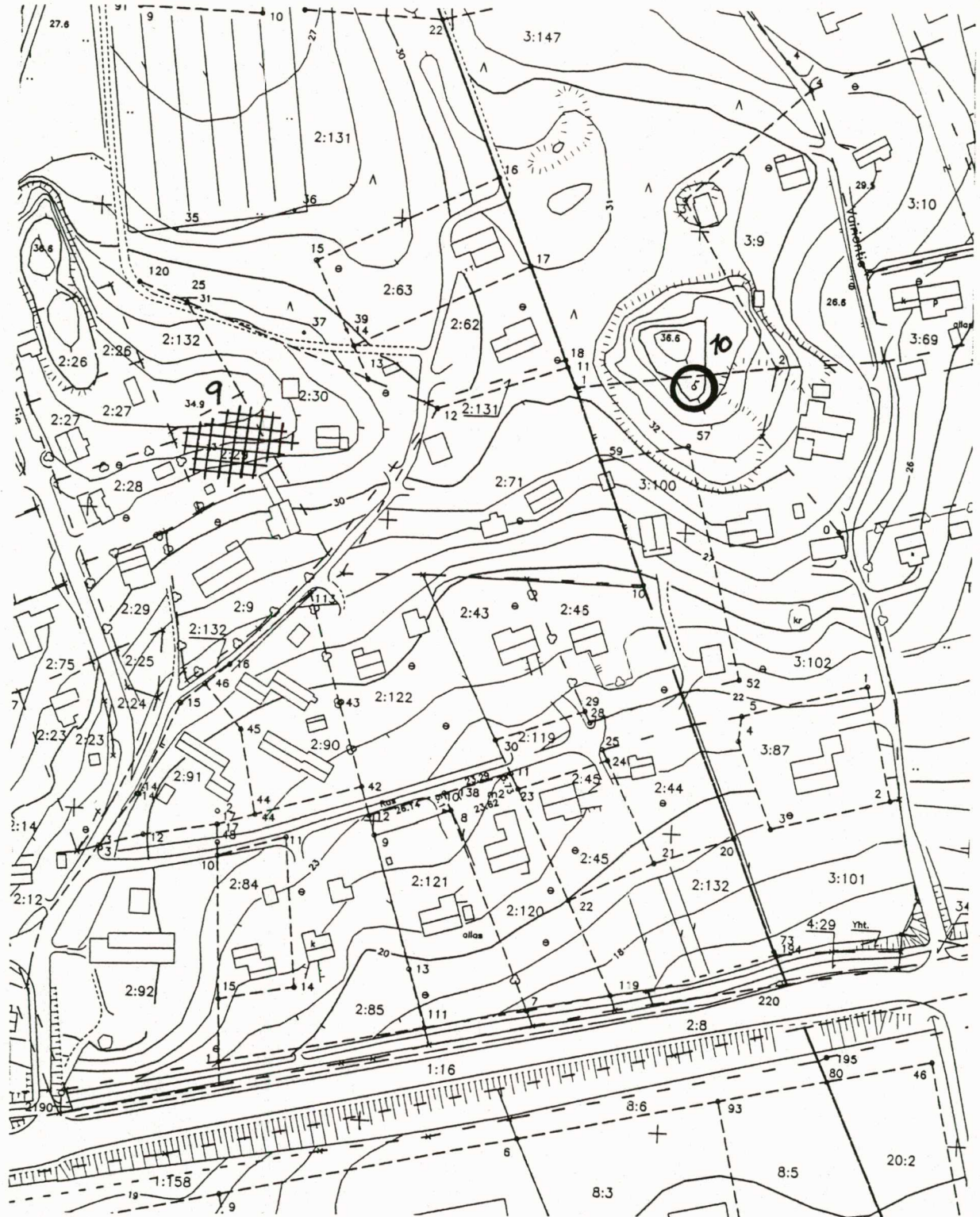
Kylä	Voivala
Tila Rno	1) Kekola II 2:29 2) Kotirinne 2:30
Omistaja	1) Fredriksson, Raul ja Sirkka-Liisa 2) Lumme, Ahti ja Lea
Osoite	1) Jussinpellonpolku 2, 20780 Kaarina 2) Jussinpellonpolku 4, 20780 Kaarina
Puhelin	1) 02-243 1832 2) 02- 243 1989
Kiinteistötunnus	1) 202-442-0002-0029 2) 202-442-0002-0030

AIEMMAT TUTKIMUKSET JA LÖYDÖT

Inventoinnit	A.-L. Hirviluoto 1954 nro 12; T. Tuovinen TYARKTIKA 1987 32, 33, 29
Tarkastukset	-
Kaivaukset	-
Aiemmat löydöt	-

INVENTOINTI 1998

Liitekartat	4, 18
Negatiivit	TYA 22823-22824
Diat	TYA 294:34-36
Inventointilöydöt	-
Ympäristö ja maasto	Tiiviin omakotitaloasutuksen keskellä, matalan pääasiassa lehtipuita kasvavan mäen terassimaisella tasanteella.
Kohteen kuvaus	Kohde on laaja, muodoltaan epämääräinen ja matala kivikko, jonka mitat ovat n. 31 m x 18,9 m x 1,1 m. Röykkiössä on useita kaivamisesta aiheutuneita varsin syviä kuoppia ja syvänteitä. Kivikon päällä kasvaa pihlajaa. Kysymyksessä on joko pieni pirunpelto tai laaja hautaraunio, joka tällöin vaikuttaa varsin hajonneelta ja epämääräiseltä. Kivikkoon on heiteltä runsaasti rautaromua ym. jätettä, joten kohdetta on ilmeisesti käytetty myös kaatopaikkana.
Kunto	Kaivamis- ja purkamisjälkiä
Kohteen laajuus	Kivikon koko: pituus 31 m, leveys 18,9 m ja korkeus 1,1 m.
Lähistön mjt:et	Voivalan Laineen ja Kaukosen sekä Hukkion Ahtikiven rökkiöt ovat n. 200-300 m:n etäisyydellä (ks. Kohteet 7, 8 ja 10).
Luokitusehdotus	II
Suojelu	SU-kohde 633
Maankäyttösuunn.	Kohdetta on aikojen kuluessa ilmeisesti käytetty jonkinlaisena kaatopaikkana.
Huomioita/lisätietoja	-



KAARINAN MUINAISJÄÄNNÖSINVENTOINTI 1998

KAARINA, VOIVALA, KEKOLA JA HULKKIO, AHTIKIVI

Ote pohjakartasta

MK 1:2000

Kohteet 9 ja 10

10. HULKKIO, AHTIKIVI**Hautaraunio****PERUSTIEDOT**

Inventointinumero	10	Alue	Hulkio
Kunta	Kaarina	Kohteen laji	Hautaraunio
Kohteen nimi	Ahtikivi	Ajoitus	Pronssikausi
Luokka	I		
Lukumäärä	1		
Inventoija, inv.aika	Kaisa Lehtonen ja Sanna Heinonen 20.8.1998		

SIJAINITIEDOT

Peruskartta	1043 12 Littoinen
X	6701 15
Y	1578 20
Z	35
Sijainti sanallisesti	Uudenmaantiestä n. 200 m pohjoiseen ja Vairiontiestä n. 60 m länteen

TILA- JA OMISTAJATIEDOT

Kylä	Hulkio
Tila Rno	Vairio 3:102
Omistaja	Vairio, Petteri ja Tuire
Osoite	Vairiontie 4, 20780 Kaarina
Puhelin	02-243 7861
Kiinteistötunnus	202-408-0003-0102

AIEMMAT TUTKIMUKSET JA LÖYDÖT

Inventointi	A.-L. Hirviluoto 1954, nro 13; T. Tuovinen 1987 TYARKTIKA
Tarkastukset	M. Ikäheimo 1983, s. 12; J. Viitaharju 1985
Kaivaukset	-
Aiemmat löydöt	-

INVENTOINTI 1998

Liitekartat	4, 18
Negatiivit	TYA 22821-22822
Diat	TYA 294:31-33
Inventointilöydöt	-
Ympäristö ja maasto	Tiiviin omakotitaloasutuksen keskellä, laakealla etelään päin viettävällä kalliopaljastumalla, jonka ympäristössä kasvaa harvahkoa havu- ja lehtipuustoa.
Kohteen kuvaus	Muinaistieteellisen toimikunnan 1950-luvulla entisöimä, varsin näyttävä rökkiö, jonka alkuperäisestä muodosta ei ole säilynyt tietoa. Rökkiö on muodoltaan pyöreä ja kooltaan n. 11,8 x 11,0 x 1,0 m. Sen keskellä on kaksi syvennyttä. Paikalle on pystytetty opastaulu vuonna 1985. Muinaismuistolaattaa ei ole enää jäljellä.
Kunto	Entisöity, keskellä kaivamisjälkiä.
Kohteen laajuus	Rökkiön koko: pituus 11,80 m x leveys 11,0 m x korkeus 1 m.
Lähistön mj:set	Voivalan Laineen ja Kaukosen rökkiöt ovat n. 200-400 m:n etäisyydellä kohteesta (ks. Kohteet 7 ja 8).
Luokitusehdotus	I Raunio on varsin näyttävä.
Suojelu	SU-kohde 634. Museoviraston hoitokohde. Merkitty peruskarttaan.
Maankäyttösuunn.	-
Huomioita/lisätietoja	Naapuri Helmi Tuomisen mukaan rökkiöstä on aikoinaan viety kiviä lähialueen talojen rakennuskiviksi. Hän oli myös löytänyt rökkiöstä n. 50 m länteen sijaitsevan navettarakennuksensa (purettu muutama vuosi sitten) takaa maata kaivaessaan mustaa maata.

11. HULKKIO, TOIVOLA**Asuinpaikka****PERUSTIEDOT**

Inventointinumero	11		
Kunta	Kaarina	Alue	Hulkio
Kohteen nimi	Toivola	Kohteen laji	Asuinpaikka
Luokka	III	Ajoitus	Varhaismetallikausi
Lukumäärä	1		
Inventoija, inv.aika	Kaisa Lehtonen ja Sanna Heinonen 20.8.1998		

SIJAINITIEDOT

Peruskartta	1043 12 Littoinen
X	6702 41-49
Y	1578 85-99
Z	22-25
Sijainti sanallisesti	Turku-Helsinki moottoritien (E18) kohdalla, Piikkiön Tuorlan tähtitornilta n. 1,4 km luoteeseen

TILA- JA OMISTAJATIEDOT

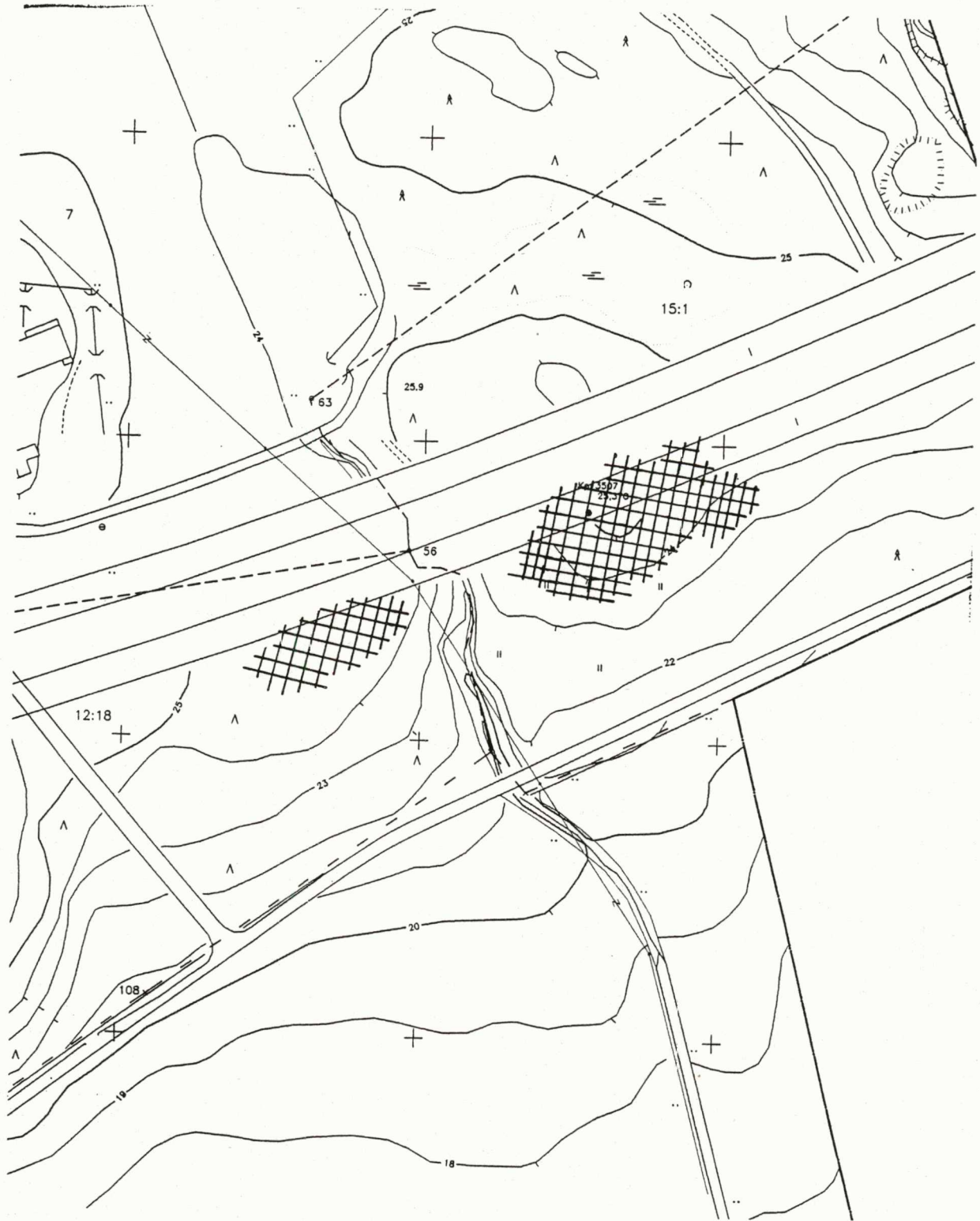
Kylä	Hulkio
Tila Rno	1) Perämetsä 12:18 2) Mäntylä 15:1
Omistaja	Tilat myyty Kaarinan kaupungille lokakuussa -98. Uudet rekisteritiedot eivät vielä tiedossa.
Osoite	-
Puhelin	-
Kiinteistötunnus	1) 202-408-0012-0018 2) 202-408-0015-0001

AIEMMAT TUTKIMUKSET JA LÖYDÖT

Inventoinnit	H. Poutiainen 1987
Tarkastukset	T. Tiitinen 1992
Kaivaukset	P. Kontio 1989 ; N. Strandberg 1990, -91, -92, -93
Aiemmat löydöt	KM 24129:1-3; KM 25377:1-335; KM 25781:1-665; KM 26576:1-971; KM 27175:1-341; KM 27793:1-281

INVENTOINTI 1998

Liitekartat	4, 19
Negatiivit	-
Diat	-
Inventointilöydöt	-
Ympäristö ja maasto	Asuinpaikan pohjoispuolen yli kulkee nykyisin Turku-Helsinki (E18) moottoritie. Alueen itäpuolelle on rakennettu moottoritien alta kulkeva alikulkusilta; eteläpuolella kulkee moottoritien suuntaisesti hiekkatie. Asuinpaikka-alueen välissä juoksee puro, joka laskee vetensä Piikkiönlahteen.
Kohteen kuvaus	Turku-Helsinki moottoritien tielinjauksen inventoinnin yhteydessä v. 1987 löytynyt muinaisen Hulkionlahden pohjukassa sijainnut asuinpaikka, jossa on todettu kaksi asuinpaikka-aluetta ja useita talonpohjia. Kaivauksissa esiin tulleita kiinteitä muinaisjäännöksiä olivat mm. paalunsijat, tulisijat, likamaata sisältävät kiveykset ja kuopat sekä laakakivistä rakennettu arkku. Löydöt olivat saviastianpaloja, savitiivistettä, hioimen kappaleita, jauhinkiviä, jauhinalustan kappaleita, kaapimia, iskoksia jne. Inventointi 1998: Asuinpaikka on jäänyt lähestulkoon kokonaan Tku-Hki moottoritien (E18) alle. Jäljellä saattaa olla korkeintaan asuinpaikan rippeitä.
Kunto	Tuhoutunut
Kohteen laajuus	-
Lähistön mj:set	Kohteesta n. 200 m länteen Hulkion Tikan pronssikautiset hautarauniot (ks. Kohde 12).
Luokitusehdotus	III Tuhoutunut, tutkittu lähes kokonaan
Suojelu	SM-kohde 638
Maankäyttösuunn.	-
Huomioita/lisätietoja	-



KAARINAN MUINAISJÄÄNNÖSINVENTOINTI 1998

KAARINA, HULKKIO, TOIVOLA

Ote pohjakartasta

MK 1:2000

Kohde 11

12. HULKKIO, TIKKA**Hautaraunio 1****PERUSTIEDOT**

Inventointinumero	12		
Kunta	Kaarina	Alue	Hulkkio
Kohteen nimi	Tikka	Kohteen laji	Hautaraunio 1
Luokka	I	Ajoitus	Pronssikausi
Lukumäärä	1		
Inventoija, inv.aika	Kaisa Lehtonen ja Sanna Heinonen 20.8.1998		

SIJAINITIEDOT

Peruskartta	1043 12 Littoinen
X	6702 39
Y	1578 70
Z	32
Sijainti sanallisesti	Turku-Helsinki moottoritien (E18) eteläpuolella, tiestä n. 10-15 m etelään

TILA- JA OMISTAJATIEDOT

Kylä	Hulkkio
Tila Rno	Perämetsä 12:18
Omistaja	Tila myyty Kaarinan kaupungille lokakuussa -98. Uudet rekisteritiedot eivät vielä tiedossa.
Osoite	-
Puhelin	-
Kiinteistötunnus	202-408-0012-0018

AIEMMAT TUTKIMUKSET JA LÖYDÖT

Inventoinnit	A.-L. Hirviluoto 1954, nro 14; T. Tuovinen 1987 TYARKTIKA
Tarkastukset	M. Ikäheimo 1983, s. 12
Kaivaukset	-
Aiemmat löydöt	-

INVENTOINTI 1998

Liitekartat	4, 20
Negatiivit	TYA 22813
Diat	TYA 294:21-23
Inventointilöydöt	-
Ympäristö ja maasto	Alue on jäkälää ja harvahkoa havupuuta kasvavaa etelään päin viettävää kalliopohjaista mäkeä, jonka nykyisin halkaisee Tku-Hki moottoritie (E18).
Kohteen kuvaus	Mäen korkeimmalla kohdalla sijaitseva n. 15,8 x 12,5 x 0,8 m suuruinen, varsin näyttävä, muodoltaan pyöreähkö hautaraunio, jonka pohjoisreuna on lähestulkoon kiinni moottoritien suoja-aidassa. Rauniota on pengottu; keskellä on ainakin kolme melko suurta syvennystä. Kohteesta n. 50 m lounaaseen sijaitsee mahdollisen hautaraunio pohja (ks. Seuraava kohde).
Kunto	Kaivamisjälkiä
Kohteen laajuus	Raunio koko: pituus 15,8 m x leveys 12,5 m x korkeus 0,8 m.
Lähistön mjt:et	Hulkkion varhaismetallikautinen asuinpaikka kohteesta n. 200 m:n itään (ks. Kohde 11).
Luokitusehdotus	I Raunio on varsin näyttävä.
Suojelu	SU-kohde 635. Merkitty peruskarttaan.
Maankäyttösuunn.	-
Huomioita/lisätietoja	-

12. HULKKIO, TIKKA**Hautaraunio 2****PERUSTIEDOT**

Inventointinumero	12		
Kunta	Kaarina	Alue	Hulkio
Kohteen nimi	Tikka	Kohteen laji	Hautaraunio 2
Luokka	II	Ajoitus	Pronssikausi
Lukumäärä	1		
Inventoija, inv.aika	Kaisa Lehtonen ja Sanna Heinonen 20.8.1998		

SIJAINITIEDOT

Peruskartta	1043 12 Littoinen
X	6702 33
Y	1578 66
Z	30
Sijainti sanallisesti	Turku-Helsinki moottoritien (E18) eteläpuolella, tiestä n. 50 m etelään

TILA- JA OMISTAJATIEDOT

Kylä	Hulkio
Tila Rno	Perämetsä 12:18
Omistaja	Tila myyty Kaarinan kaupungille lokakuussa -98. Uudet rekisteritiedot eivät vielä tiedossa.
Osoite	-
Puhelin	-
Kiinteistötunnus	202-408-0012-0018

AIEMMAT TUTKIMUKSET JA LÖYDÖT

Inventoinnit	A.-L. Hirviluoto 1954, nro 14; T. Tuovinen 1987 TYARKTIKA
Tarkastukset	M. Ikäheimo 1983, s. 12
Kaivaukset	-
Aiemmat löydöt	-

INVENTOINTI 1998

Liitekartat	4, 20
Negatiivit	TYA 22812
Diat	TYA 294:19-20
Inventointilöydöt	-
Ympäristö ja maasto	Alue on jäkälää ja harvahkoa havupuuta kasvavaa etelään päin viettävää kalliopohjaista metsämaastoa, jonka nykyisin halkaisee Tku-Hki moottoritie (E18).
Kohteen kuvaus	Noin 50 m edellisestä kohteesta lounaaseen sijaitsee tätä selvästi huonommin säilynyt röykkiön jäännös, todennäköisesti hautaraunion pohja, jonka koko on n. 5,4 x 4,9 x 0,4 m. Röykkiö on rakennettu pienelle kalliopaljastumalle, ison maakiven ympärille. Silmäkiven ympärillä olevat kivet ovat pyöreitä ja pienehköjä ja niitä on varsin vähän. Joitakin kiviä on selvästi käännetty ja viskely ympäristöön. Röykkiön luoteisreunassa kasvaa mänty.
Kunto	Huono; lähes kokonaan tuhoutunut
Kohteen laajuus	Raunion koko: pituus 5,4 m x leveys 4,9 m x korkeus 0,4 m.
Lähistön mj:set	Kohteesta n. 50 m koilliseen Tikan tontin paremmin säilynyt hautaraunio (ks. edellinen kohde)
Luokitusehdotus	II Raunio on varsin vaatimaton ja huonokuntoinen.
Suojelu	SU-kohde 635
Maankäyttösuunn.	-
Huomioita/lisätietoja	-



KAARINAN MUINAISJÄÄNNÖSINVENTOINTI 1998

KAARINA, HULKKIO, TIKKA

Ote pohjakartasta

MK 1:2000

Kohde 12

13. HULKKIO, NIITTY***Mahdollisia hautaröykkiöiden pohjia*****PERUSTIEDOT**

Inventointinumero	13		
Kunta	Kaarina	Alue	Hulkkio
Kohteen nimi	Niitty	Kohteen laji	Mahdollisia hautaröykkiöiden pohjia
Luokka	II	Ajoitus	Esihistoriallinen aika/pronssikausi?
Lukumäärä	2		
Inventoija, inv.aika	Kaisa Lehtonen ja Sanna Heinonen 20.8.1998		

SIJAINITIEDOT

Peruskartta	104312 Littoinen
X	6702 22-23
Y	1577 71-72
Z	30-35
Sijainti sanallisesti	Turku-Helsinki moottoritien (E18) eteläpuolella, tiestä n. 20-50 m etelään

TILA- JA OMISTAJATIEDOT

Kylä	Hulkkio
Tila Rno	Hieta 3:135
Omistaja	Kaarinan kaupunki
Osoite	Lautakunnankatu 4, 20780 Kaarina
Puhelin	02-411 0411
Kiinteistötunnus	202-408-0003-0135

AIEMMAT TUTKIMUKSET JA LÖYDÖT

Inventoinnit	T. Tuovinen 1987 TYARKTIKA; H. Poutiainen 1987
Tarkastukset	J. Viitaharju 1984
Kaivaukset	-
Aiemmat löydöt	-

INVENTOINTI 1998

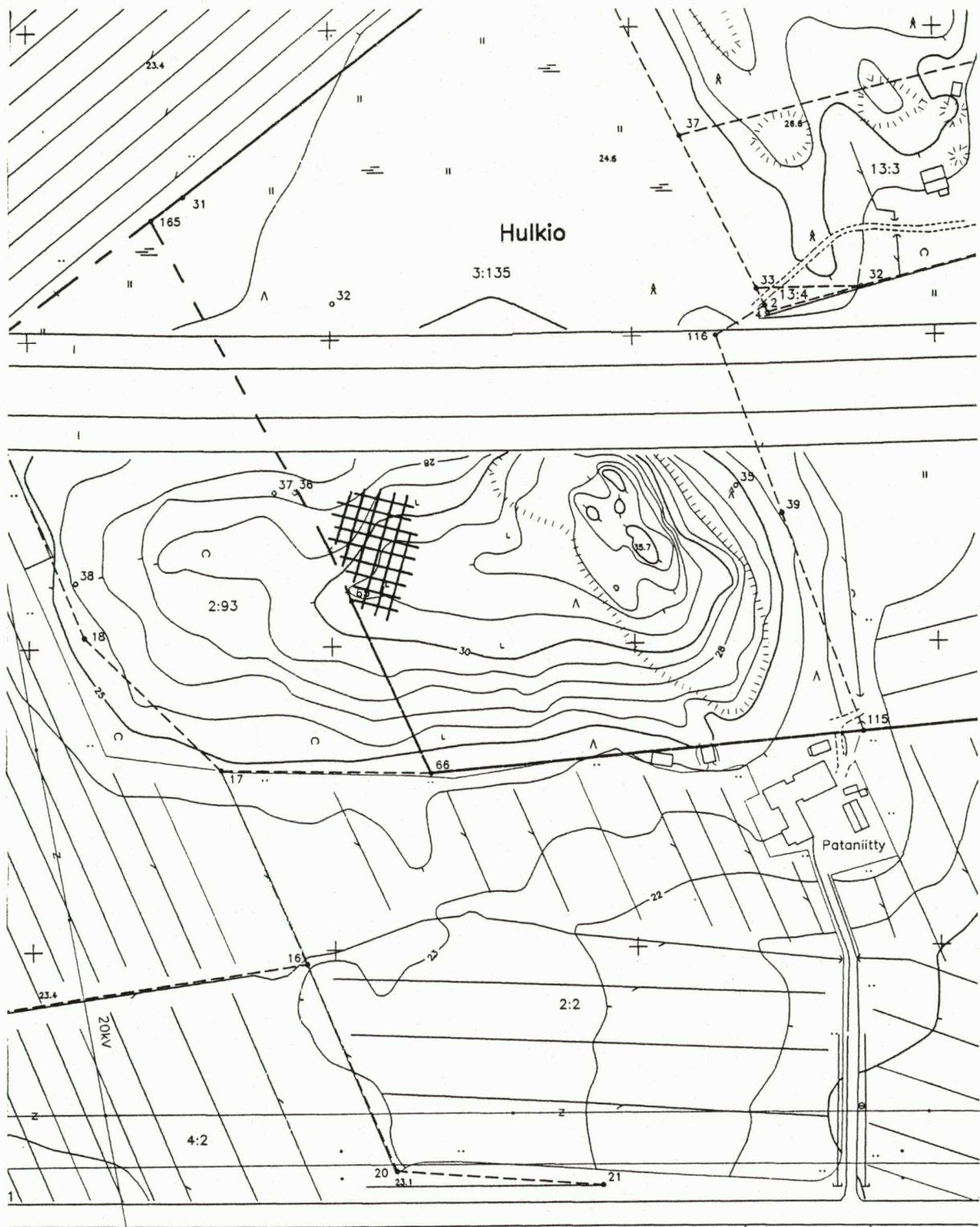
Liitekartat	4, 21
Negatiivit	TYA 22814-22817
Diat	TYA 294:24-25
Inventointilöydöt	-

Ympäristö ja maasto Melko loivasti etelään päin viettävää, havu- ja lehtipuita kasvavaa kalliopohjaista metsämaastoa, jonka nykyisin halkaisee pohjoispuoleltaan Tku-Hki moottoritie.

Kohteen kuvaus Kohde muodostuu kahdesta eri rakennelmasta. Rakennelma A on pieni ja matala, kasvillisuuden alta lähes havaitsemattomissa oleva kiviröykkiö, jonka keskellä näkyy kehämäinen/neliömäinen rakenne. Kooltaan röykkiö on n. 7 x 5 m ja sen päällä kasvaa pieniä kuusennäreitä ja katajia. Kivet ovat vahvasti sammaleen peitossa, mikä vaikeuttaa havaintojen tekoa. Kokonaisuudessaan kiviladelmä vaikuttaa varsin epämääräiseltä. Rakennelma B sijaitsee edellisestä n. 16 m lounaaseen, sammaloituneella kalliopohjalla. Kyseessä on halkaisijaltaan n. 2 m:n suuruinen, suorakaiteen tai neliön muotoinen rakennelma, jossa suuret maakivet on asetettu siten, että rakennelmassa on kolme matalahkoa kiviseinämää ja yksi avoin sivu. Kivien sileä, suora seinä on neliön sisäpuolella. Rakennelman sisämitat ovat 2,10 x 1,35 x 1,10 m ja sen ympäristössä on sammaleen alla pienempiä kiviä. Rakennelma ei vaikuta luonnonmuodostumalta; ihmisen toimintaan viittaisi kivien sijainti neliömäisesti ja niiden sileä sisäpinta. Edellisten lisäksi rakennelmasta B n. 20 m pohjoiseen on ilmeisesti vanha Hulkkion ja Voivalan kylien välinen rajamerkki. Rajamerkki on rakennettu siten, että neljä pienempää kiveä on asetettu n. 1x1 m:n suuruiseen neliön muotoon. Näiden keskelle on asetettu hieman suurempi ja korkeampi kivi.

Kunto	Huono
Kohteen laajuus	Kohteet sijaitsevat n. 20 m:n päässä toisistaan.

Lähistön mjit:	Hulkkion Tikan pronssikautiset hautarauniot sijaitsevat kohteesta n. 1 km itään (ks. Kohde 12)
Luokitusehdotus	II
Suojelu	SU-kohde 636. Merkitty peruskarttaan.
Maankäyttösuunn.	-
Huomioita/lisätietoja	-



KAARINAN MUINAISJÄÄNNÖSINVENTOINTI 1998

KAARINA, HULKKIO, NIITTY

Ote pohjakartasta

MK 1:2000

Kohde 13

14. MAAKASTO, TAMMENMÄKI**Kalmisto ja asuinpaikka****PERUSTIEDOT**

Inventointinumero	14		
Kunta	Kaarina	Alue	Maakasto
Kohteen nimi	Tammenmäki	Kohteen laji	Kalmisto ja asuinpaikka
Luokka	II	Ajoitus	Kivikausi
Lukumäärä			
Inventoija, inv.aika	Kaisa Lehtonen ja Sanna Heinonen 27.8.1998		

SIJAINITIEDOT

Peruskartta	1043 12 Littoinen
X	6702 55
Y	1576 75
Z	35
Sijainti sanallisesti	Turku-Helsinki moottoritien (E18) pohjoispuolella, tiestä n. 250 m:n pohjoiseen, Tammipellontien ja Tammenmäentien välisellä metsäalueella.

TILA- JA OMISTAJATIEDOT

Kylä	1) Pappinen 2) Maakasto
Tila Rno	1) Tammipelto 1:4 2) Niittylä 1:107
Omistaja	Huhta, Veikko
Osoite	21290 Rusko
Puhelin	-
Kiinteistötunnus	1) 202-434-0001-0004 2) 202-428-0001-0107

AIEMMAT TUTKIMUKSET JA LÖYDÖT

Inventoinnit	A.-L. Hirviluoto 1954 nro 4
Tarkastukset	M. Ikäheimo 1983, s. 6-7; J. Viitaharju 1985
Kaivaukset	C. F. Meinander 1953; N. Strandberg 1993
Aiemmat löydöt	KM 13112:1-4; KM 13576; KM 27806:1-25

INVENTOINTI 1998

Liitekartat	5, 22
Negatiivit	-
Diat	-
Inventointilöydöt	-
Ympäristö ja maasto	Alue on havu- ja lehtipuuta kasvavaa, eteläänpäin viettävää rinnettä.
Kohteen kuvaus	Vuonna 1952 löytyi hiekanotossa kaksi vasarakirvestä. Meinander tutki v. 1953 paikalla nuorakeraamisen haudan. Koekaivaus haudan läheisyydessä tuli ajankohtaiseksi v. 1993, kun Turku-Helsinki moottoritien (E18) vuoksi alueella alettiin rakentaa nykyistä Tammenmäentietä. Koekaivauksissa paikalle tehtiin 12 koekuoppaa, joista 10 oli löydöllisiä. Tutkitun alueen laajuus oli 22 m ² . Löydöt olivat pääasiassa kvartsi- ja kivilaji-iskoksia, joukossa oli mm. kvartsiydin ja hioin. Ainoa kiinteä rakenne oli pieni 44 x 35 cm:n suuruinen hiekkakivilaaosta tehty rakennelma. Koekaivausalueen koordinaatit olivat x=6702 42-54, y=1576 81-88. Inventointi 1998: Ei uusia havaintoja. Hirviluoto mainitsee, että Meinanderin tutkimuksen haudan pohjois- ja itäpuolella on runsaasti syvennyksiä, jotka saattaisivat olla hautauksia. Inventointihetkellä maastossa oli varsin tiheä aluskasvillisuus, mutta muutamia epämääräisiä syvennyksiä voi paikalla silti havaita.
Kunto	-
Kohteen laajuus	Liitekarttaan 22 on merkitty hautalöytöjen suurinpiirteinen sijainti.
Lähistön mjt:et	Hiiskanmäen ja Teerimäen kivikautiset löytöpaikat (ks. Kohteet 15 ja 17).
Luokitusehdotus	II
Suojelu	SU-kohde 633
Maankäyttösuunn.	-
Huomioita/lisätietoja	-



KAARINAN MUINAISJÄÄNNÖSINVENTOINTI 1998

KAARINA, MAAKASTO, TAMMENMÄKI

Ote pohjakartasta

MK 1:2000

Kohde 14

15. LITTOINEN, HIISKANMÄKI**Asuinpaikka****PERUSTIEDOT**

Inventointinumero	15		
Kunta	Kaarina	Alue	Littoinen
Kohteen nimi	Hiiskanmäki	Kohteen laji	Asuinpaikka
Luokka	II	Ajoitus	Kivikausi
Lukumäärä	1		
Inventoija, inv.aika	Kaisa Lehtonen ja Sanna Heinonen 27.8.1998		

SIJAINITIEDOT

Peruskartta	1043 12 Littoinen
X	6703 05
Y	1576 85
Z	30
Sijainti sanallisesti	Hiiskanmäen pohjoispuolella, Hiiskantien varrella, Kaarinantiestä n. 300 m itään. Koordinaatit on mitattu Hirviluodon inventointikertomuksen kartan mukaan.

TILA- JA OMISTAJATIEDOT

Kylä	Littoinen
Tila Rno	
Omistaja	Ei pystytty selvittämään, koska tarkka löytöpaikka on epävarma.
Osoite	
Puhelin	
Kiinteistötunnus	

AIEMMAT TUTKIMUKSET JA LÖYDÖT

Inventoinnit	A.-L. Hirviluoto 1954 nro 1
Tarkastukset	M. Ikäheimo 1983, s. 6
Kaivaukset	E. Mikkola 1996 (koekuopitus)
Aiemmat löydöt	KM 13406; oikoteräinen kirves

INVENTOINTI 1998

Liitekartat	5
Negatiivit	-
Diat	-
Inventointilöydöt	-
Ympäristö ja maasto	Hiiskanmäen pohjoisrinnettä, joka on nykyisin kokonaan omakotitaloasutuksen vallassa. 30 m:n korkeuskäyrän aikana kohde on sijainnut pienehköllä saarella.
Kohteen kuvaus	Vuonna 1954 löytyi Kaarinan kunnan sorakuopasta hiekanotossa n. 50 cm syvyydeltä iso oikoteräinen kirves. Samalla havaittiin ilmeisiä lieden sijoja ja nokea. Vuonna 1996 tulivat koekaivaukset Hiiskan urheilukentän ympäristössä ajankohtaisiksi, koska aluetta oltiin kaavoittamassa omakotitonteiksi. Alueelle tehtiin 54 koekuoppaa; tutkitun alueen pinta-ala oli 5000 m ² . Koekuopitusalueen koordinaatit olivat x=6702 85 - 6703 10, y=1577 22-25, z=30-40. Mitään muinaisjäännykseen viittaavaa ei koekuopituksessa tullut esiin. Inventointi 1998: Kohteen tarkan sijainnin määrittäminen osoittautui vaikeaksi. Löytöluettelossa oikoteräisen kirveen löytöpaikan koordinaatit ovat x=6703 ja y=1566 20. Sijainti viittaisi Hiiskan urheilukentän ympäristöön. Hirviluodon inventointikertomuksessa asuinpaikka on kuitenkin merkitty kartalle n. 400 m urheilukentästä itään, alueelle, jossa on nykyisin tiivistä omakotitaloasutusta. Todennäköistä on, että asuinpaikka on jäänyt asutuksen alle ja tuhoutunut.
Kunto	Todennäköisesti kokonaan tuhoutunut
Kohteen laajuus	-
Lähistön mj:set	Tammenmäen ja Teerimäen kivikautiset löytöpaikat 1 km:n säteellä (ks. Kohteet 14 ja 17).
Luokitusehdotus	II
Suojelu	SU-kohde 634
Maankäyttösuunn.	-
Huomioita/lisätietoja	-

16. HOVIRINTA, HÄMÄLÄINEN**Hauta, mahdollinen asuinpaikka****PERUSTIEDOT**

Inventointinumero	16	Alue	Hovirinta
Kunta	Kaarina	Kohteen laji	Hauta, mahdollinen asuinpaikka
Kohteen nimi	Hämäläinen	Ajoitus	Kivikausi
Luokka	II		
Lukumäärä			
Inventoija, inv.aika	Kaisa Lehtonen ja Sanna Heinonen 27.8.1998		

SIJAINITIEDOT

Peruskartta	1043 12 Littoinen
X	6702 35
Y	1575 15
Z	40-45
Sijainti sanallisesti	Turku-Helsinki moottoritiestä (E18) n. 350 m pohjoiseen, Turun kaupungin rajalta n. 500 m kaakkoon.

TILA- JA OMISTAJATIEDOT

Kylä	Hovirinta
Tila Rno	Hovirinta 8:2
Omistaja	Kaarinan kaupunki
Osoite	Lautakunnankatu 4, 20780 Kaarina
Puhelin	02-411 0411
Kiinteistötunnus	202-407-0008-0002

AIEMMAT TUTKIMUKSET JA LÖYDÖT

Inventoinnit	A.-L. Hirviluoto 1954 nro 5
Tarkastukset	C. F. Meinander; M. Ikäheimo 1983, s. 7; J. Viitaharju 1985
Kaivaukset	-
Aiemmat löydöt	KM 13215:1-5

INVENTOINTI 1998

Liitekartat	5
Negatiivit	-
Diat	-
Inventointilöydöt	-
Ympäristö ja maasto	Laaja-alaisen kallioalueen kaakkoisrinnettä. Ympäristö on kangasmetsää kasvavaa metsämaastoa.
Kohteen kuvaus	Paikalta on 1950-luvun alussa löytynyt hiekanotossa n. 1 m:n syvyydestä saviastianpaloja ja oikokirves. Esineet ja löytösuhteet viittaavat kivikautiseen, todennäköisesti nuorakeraamiseen hautaan. Inventointi 1998: Ei uusia havaintoja. Kohteen tarkka paikantaminen on vaikeaa. Alueen etelä- ja kaakkoispuolinen ympäristö on muuttunut moottoritien rakentamisen yhteydessä täysin ja alueelle on ajettu valtaiset määrät maata. Moottoritien valmistumisen jälkeen näistä maakasoista muodostuneet kukkulat on muutettu puistomaisiksi. Kohde sijaitsee kuitenkin ilmeisesti näiden rakennustoimien ulkopuolelle jääneellä metsäalueella, joka vaikuttaa varsin koskemattomalta.
Kunto	-
Kohteen laajuus	Ei tietoa.
Lähistön mj:et	-
Luokitusehdotus	II
Suojelu	SU-kohde 632
Maankäyttösuunn.	-
Huomioita/lisätietoja	-

17. LITTOINEN, LEHTNIEMI**Asuinpaikka****PERUSTIEDOT**

Inventointinumero	17	Alue	Littoinen
Kunta	Kaarina	Kohteen laji	Asuinpaikka
Kohteen nimi	Lehtniemi	Ajoitus	Kivikausi
Luokka	II		
Lukumäärä	1		
Inventoija, inv.aika	Kaisa lehtonen ja Sanna Heinonen 27.8., 21.10.1998		

SIJAINITIEDOT

Peruskartta	1043 12 Littoinen
X	6703 40
Y	1577 25
Z	30
Sijainti sanallisesti	Teerimäen omakotitaloalueen kaakkoisreunassa, Karstakadun päässä.

TILA- JA OMISTAJATIEDOT

Kylä	Littoinen
Tila Rno	Riionniemi I 24:2
Omistaja	Erkki Lehtniemen perikunta
Osoite	Karstakatu, 20660 Littoinen (Lehtniemi Jaakko ja Eira)
Puhelin	02-2461 073
Kiinteistötunnus	202-408-0024-0002

AIEMMAT TUTKIMUKSET JA LÖYDÖT

Inventoinnit	A.-L. Hirviluoto 1954, nro 2
Tarkastukset	M. Ikäheimo 1983, s. 6
Kaivaukset	-
Aiemmat löydöt	KM 13405; KM 13577; KM 13884; TYA 1

INVENTOINTI 1998

Liitekartat	5, 23
Negatiivit	-
Diat	-
Inventointilöydöt	-
Ympäristö ja maasto	Kallioisen mäen kaakkoisreunaa, talon pihapiiriä, itäpuolella kulkee Värioja. Paikka on 30 m:n korkeuskäyrän aikana sijainnut pienehköllä saarella, muinaisen "Paltanlahden" suussa.
Kohteen kuvaus	1950-luvulla Lehtniemen talon itäpuolelta, pihapiiristä havaittiin 30 cm:n syvyydestä noki- ja kulttuurimaata. Lisäksi talon kaakkoispuolella olevilta pelloilta on löydetty eri aikoina oikokirves, 2 kivihiointa ja tasatalta. Inventointi 1998: Elokuussa talon etelä- ja itäpuolella olevat peltoalueet olivat viljelyksessä. Palasin paikalle 21.10., jolloin pellot olivat kynnettyinä. Kävelin taloa lähennä olevilla pelloilla, mutta mitään muinaisjäännökseen viittaavaa en havainnut.
Kunto	Todennäköisesti tuhoutunut
Kohteen laajuus	Liitekartaan 23 merkitty oletetut löytöalueet.
Lähistön mjt:et	Tammenmäen ja Hiiskanmäen kivikautiset kohteet 1 km:n säteellä (ks. Kohteet 14 ja 15).
Luokitusehdotus	II
Suojelu	SU-kohde 635
Maankäyttösuunn.	Peltoalueet edelleen viljelyksessä.
Huomioita/lisätietoja	-



KAARINAN MUINAISJÄÄNNÖSINVENTOINTI 1998

KAARINA, LITTOINEN, LEHTNIEMI

Ote pohjakartasta

MK 1:2000

Kohde 17

18. LITTOINEN, NUUTILA***Mahdollinen ruumishauta*****PERUSTIEDOT**

Inventointinumero	18		
Kunta	Kaarina	Alue	Littoinen
Kohteen nimi	Nuutila	Kohteen laji	Mahdollinen ruumishauta
Luokka	II	Ajoitus	Kivikausi
Lukumäärä	1		
Inventoija, inv.aika	Kaisa Lehtonen ja Sanna Heinonen 27.8.1998		

SIJAINITIEDOT

Peruskartta	1043 12 Littoinen
X	6704 20
Y	1576 05
Z	32
Sijainti sanallisesti	Turku-Helsinki rautatien eteläpuolella, Kaarinantiestä n. 100-200 m länteen. Tarkempi löytöpaikka on tuntematon; koordinaatit ovat summittaiset.

TILA- JA OMISTAJATIEDOT

Kylä	Littoinen
Tila Rno	
Omistaja	Ei pystytty selvittämään, koska tarkka löytöpaikka ei ole tiedossa.
Osoite	
Puhelin	
Kiinteistötunnus	

AIEMMAT TUTKIMUKSET JA LÖYDÖT

Inventoinnit	A.-L. Hirviluoto 1954 nro 6
Tarkastukset	M. Ikäheimo 1983 s. 7; J. Viitaharju 1985
Kaivaukset	-
Aiemmat löydöt	KM 3460:1-2; KM 3476; vasarakirves ja kaksi oikokirvestä

INVENTOINTI 1998

Liitekartat	5
Negatiivit	-
Diat	-
Inventointilöydöt	-
Ympäristö ja maasto	Löytöpaikan sanotaan olevan n. 6 km Turusta Littoisten asemalle päin, asemarakennuksesta n. 1 km lounaaseen, Vuorenvälinen alho -nimisessä paikassa. Nykyisin oletettu löytöpaikka on kesantona olevaa peltoaluetta.
Kohteen kuvaus	Rautatieleikkauksesta löytyi v. 1897 Turku-Karjaa rautatietä rakennettaessa vasarakirves ja kaksi oikokirvestä. Esinekoostumus ja löytösyvyys (80 cm) sekä tasainen hiekkamaa viittaavat nuorakeraamiseen hautaan. Inventointi 1998: Ei uusia havaintoja. Löytöpaikan tarkempi määrittäminen mahdotonta.
Kunto	Todennäköisesti tuhoutunut
Kohteen laajuus	Ei tietoa.
Lähistön mj:set	Tammenmäen, Hiiskanmäen ja Teerimäen kivikautiset löytöpaikat (ks. Kohteet 14, 15 ja 17).
Luokitusehdotus	II
Suojelu	-
Maankäyttösuunn.	-
Huomioita/lisätietoja	-

19. KAUSELA, ESPOLA***Kuppikivi*****PERUSTIEDOT**

Inventointinumero	19	Alue	Kausela
Kunta	Kaarina	Kohteen laji	Kuppikivi
Kohteen nimi	Espola	Ajoitus	Rautakausi
Luokka	II		
Lukumäärä	1		
Inventoija, inv.aika	Kaisa Lehtonen ja Sanna Heinonen 28.8.1998		

SIJAINITIEDOT

Peruskartta	1043 12 Littoinen
X	6706 05
Y	1574 81
Z	30
Sijainti sanallisesti	Kaarinantiestä n. 400 m länteen, Turun ja Kaarinan rajalta vajaa 100 m itään.

TILA- JA OMISTAJATIEDOT

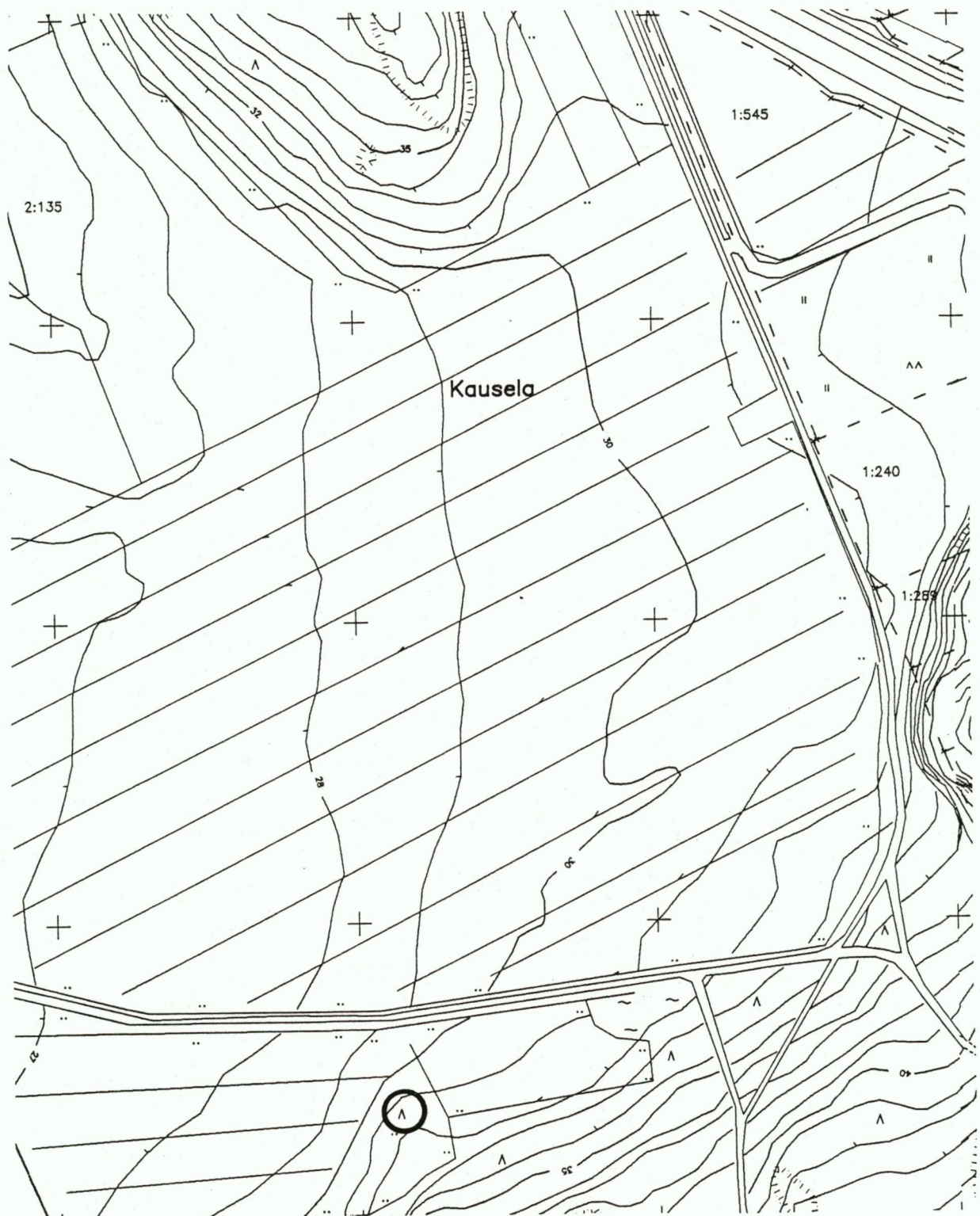
Kylä	Kausela
Tila Rno	Kultanummi 2:135
Omistaja	Silvola-Manerus, Helmi
Osoite	Linnankatu 45 A, 20100 Turku
Puhelin	02-230 3698
Kiinteistötunnus	202-416-0002-0135

AIEMMAT TUTKIMUKSET JA LÖYDÖT

Inventoinnit	-
Tarkastukset	H. Asplund 1990
Kaivaukset	-
Aiemmat löydöt	-

INVENTOINTI 1998

Liitekartat	6, 24
Negatiivit	-
Diat	-
Inventointilöydöt	-
Ympäristö ja maasto	Pieni matala kalliosaareke, jota ympäröi hiekkapitoinen, nykyisin kesantona oleva peltomaa. Kalliosaarekkeesta parikymmentä metriä pohjoiseen kulkee hiekkatie. Saarekkeella kasvaa muutama mänty ja pihlajaa.
Kohteen kuvaus	Luoteeseen viettävässä kalliopinnassa yhteensä 4 mahdollista uhrikuoppaa. Kuopat ovat matalia ja varsin epämääräisiä; ihmistoimintaan voisi viitata kuoppien ryhmittely neliömäisesti. Kallion pinta on luonnostaan rosainen, joten kuoppia on vaikea havaita.
Kunto	-
Kohteen laajuus	-
Lähistön mj:set	Saarekkeen pohjoispuoliselta hiekkatieltä on löydetty iskoksia (Jouko Pukkilan suullinen tiedonanto).
Luokitusehdotus	II
Suojelu	-
Maankäyttösuunn.	Kalliosaareke vaikuttaa varsin kuluneelta, ilmeisesti se on nuorison ajanviettopaikka.
Huomioita/lisätietoja	-



KAARINAN MUINAISJÄÄNNÖSINVENTOINTI 1998

KAARINA, KAUSELA, ESPOLA

Ote pohjakartasta

MK 1:2000

Kohde 19

20. LITTOINEN, MUIKUNVUORI A**Kalmisto****PERUSTIEDOT**

Inventointinumero	20	Alue	Littoinen
Kunta	Kaarina	Kohteen laji	Kalmisto
Kohteen nimi	Muikunvuori A	Ajoitus	Rautakausi
Luokka	I		
Lukumäärä			
Inventoija, inv.aika	Kaisa Lehtonen ja Sanna Heinonen 28.8.1998		

SIJAINITIEDOT

Peruskartta	1043 12 Littoinen
X	6707 15
Y	1574 80
Z	25
Sijainti sanallisesti	Muikunvuoren muinaisjäännösalue sijaitsee Hämeentien ja Ohikulkutien risteyksestä n. 500 m lounaaseen sekä Ravattulan ostoskeskuksesta (Anttila, Asko) n. 100 m lounaaseen, Vanhan Littoistentien eteläpuolella

TILA- JA OMISTAJATIEDOT

Kylä	Littoinen
Tila Rno	Kylä 4:60
Omistaja	Turun kaupunki
Osoite	Kristiinankatu 1 PL 355 (Kaupunginkanslia), 20100 Turku
Puhelin	02-262 7111
Kiinteistötunnus	202-427-0004-0060

AIEMMAT TUTKIMUKSET JA LÖYDÖT

Inventoinnit	A.-L. Hirviluoto 1954 nro 19; L. Tuomi 1990 (kasvillisuuskarttoitus)
Tarkastukset	H. Brusila 1988; H. Asplund 1990
Kaivaukset	T. Soininen 1990, 1991; P. Kankkunen 1992; J. Pukkila 1992; T. Tiitinen 1993
Aiemmat löydöt	KM 26223:1-54; KM 27056:1-138; KM 27503:1-8; KM 27592:1-85; KM 28205:1-306 90 92 92

INVENTOINTI 1998

Liitekartat	6, 25, 26
Negatiivit	-
Diat	-
Inventointilöydöt	-
Ympäristö ja maasto	Muikunvuoren muinaisjäännösalue sijaitsee Aurajoen rannasta n. 250 m kaakkoon, Muikunvuoren (65 m mpy) luoteispuolella. Kalmisto sijaitsee alueen lounais- ja länsiosassa olevalla pienellä metsäsaarekkeella, ns. kuppikivimetsikössä.
Kohteen kuvaus	Vuonna 1988 Heljä Brusila teki paikalle tarkastuskäynnin kumpareella havaitun kuppikiven vuoksi. Samalla hän totesi, että kuppikiven länsi- ja lounaispuolella olevalla kukkulalla saattaa olla myös rautakautinen silmäkivellinen röykkiöhauta sekä polttokenttäkalmistoa. Koekuopituksessa paikalla todettiin polttokenttäkalmisto, joka on sieltä löydettyjen kuolaimien ja helmien perusteella ajoitettu rautakauden lopulle, viikinki- ja ristiretkiaikaan.
Kunto	Tutkittu osittain
Kohteen laajuus	-
Lähistön mj:set	Kuuluu Muikunvuoren muinaisjäännösalueeseen.
Luokitusehdotus	I
Suojelu	SU:4 481 Museoviraston hoitokohde. Merkitty peruskarttaan.
Maankäyttösuunn.	Kaavoitettu Muikunvuoren puistoalueeksi.
Huomioita/lisätietoja	Metsäsaareke vaikuttaa jonkin verran kuluneelta.

20. LITTOINEN, MUIKUNVUORI B**Asuinpaikka****PERUSTIEDOT**

Inventointinumero	20		
Kunta	Kaarina	Alue	Littoinen
Kohteen nimi	Muikunvuori B	Kohteen laji	Asuinpaikka
Luokka	I	Ajoitus	Kivikausi, rautakausi
Lukumäärä			
Inventoija, inv.aika	Kaisa Lehtonen ja Sanna Heinonen 28.8.1998		

SIJAINITIEDOT

Peruskartta	1043 12 Littoinen
X	6707 00-20
Y	1574 68-90
Z	20-30
Sijainti sanallisesti	Muikunvuoren muinaisjäännösalue sijaitsee Hämeentien ja Ohikulkutien risteyksestä n. 500 m lounaaseen sekä Ravattulan ostoskeskuksesta (Anttila, Asko) n. 100 m lounaaseen, Vanhan Littoistentien eteläpuolella

TILA- JA OMISTAJATIEDOT

Kylä	Littoinen
Tila Rno	Kylä 4:60
Omistaja	Turun kaupunki
Osoite	Kristiinankatu 1 PL 355 (Kaupunginkanslia), 20100 Turku
Puhelin	02-262 7111
Kiinteistötunnus	202-427-0004-0060

AIEMMAT TUTKIMUKSET JA LÖYDÖT

Inventoinnit	A.-L. Hirviluoto 1954 nro 19; L. Tuomi 1990 (kasvillisuuskarttoitus)
Tarkastukset	H. Brusila 1988; H. Asplund 1990
Kaivaukset	T. Soininen 1990, -91; P. Kankkunen 1992; J. Pukkila 1992; T. Tiitinen 1993
Aiemmat löydöt	KM 26223:1-54; KM 27056:1-138; KM 27503:1-8; KM 27592:1-85; KM 28205:1-306

INVENTOINTI 1998

Liitekartat	6, 25, 26
Negatiivit	-
Diat	-
Inventointilöydöt	-
Ympäristö ja maasto	Muikunvuoren muinaisjäännösalue sijaitsee Aurajoesta n. 250 m kaakkoon, Muikunvuoren (65 m mpy) luoteispuolella.
Kohteen kuvaus	Laaja asuinpaikka-alue, josta tunnetaan useampia eriaikaisia asuinpaikkakerroksia. Vuosien 1990-1993 välisenä aikana tutkittiin koekuopittamalla yhteensä n. 3,2 ha:n kokoinen alue. Alueella on todettu myös ns. arkeofyyttejä, sikoangervoa, ahdekauraa ja syylläinnunhennettä. Nykyisin alue on heinää kasvavaa hoidettua niittyä.
Kunto	Tutkittu osittain
Kohteen laajuus	Tutkitun alueen laajuus n.3,2 ha.
Lähistön mj:set	Kuuluu Muikunvuoren muinaisjäännösalueeseen
Luokitusehdotus	I
Suojelu	SU:4 481 Museoviraston hoitokohde. Merkitty peruskarttaan.
Maankäyttösuunn.	Kaavoitettu Muikunvuoren puistoalueeksi.
Huomioita/lisätietoja	-

20. LITTOINEN, MUIKUNVUORI C**Kuppikivi****PERUSTIEDOT**

Inventointinumero	20		
Kunta	Kaarina	Alue	Littoinen
Kohteen nimi	Muikunvuori C	Kohteen laji	Kuppikivi
Luokka	I	Ajoitus	Rautakausi
Lukumäärä	1		
Inventoija, inv.aika	Kaisa lehtonen ja Sanna Heinonen		

SIJAINITIEDOT

Peruskartta	1043 12 Littoinen
X	6707 09
Y	1574 73
Z	22
Sijainti sanallisesti	Muikunvuoren muinaisjäännösalue sijaitsee Hämeentien ja Ohikulkutien risteyksestä n. 500 m lounaaseen sekä Ravattulan ostoskeskuksesta (Anttila, Asko) n. 100 m lounaaseen, Vanhan Littoistentien eteläpuolella

TILA- JA OMISTAJATIEDOT

Kylä	Littoinen
Tila Rno	Kylä 4:60
Omistaja	Turun kaupunki
Osoite	Kristiinankatu 1 PL 355 (Kaupunginkanslia), 20100 Turku
Puhelin	02-262 7111
Kiinteistötunnus	202-427-0004-0060

AIEMMAT TUTKIMUKSET JA LÖYDÖT

Inventoinnit	A.-L. Hirviluoto 1954 nro 19; L. Tuomi 1990 (kasvillisuuskarttoitus)
Tarkastukset	H. Brusila 1988; H. Asplund 1990
Kaivaukset	T. Soininen 1990, -91; P. Kankkunen 1992; J. Pukkila 1992; T. Tiitinen 1993
Aiemmat löydöt	KM 26223:1-54; KM 27056:1-138; KM 27503:1-8; KM 27592:1-85; KM 28205:1-306

INVENTOINTI 1998

Liitekartat	6, 25, 26
Negatiivit	TYA 22833-22834, TYA 22842-22843
Diat	TYA 294:50-52
Inventointilöydöt	-
Ympäristö ja maasto	Muikunvuoren muinaisjäännösalue sijaitsee n. 250 m Aurajoesta rannasta kaakkoon, Muikunvuoren (65 m mpy) luoteispuolella. Kuppikivi sijaitsee alueen länsiosassa olevalla pienellä metsäsaarekkeella, pohjoiseen laskevalla rinteellä. Kohteen itäpuolitse kulkee metsäpolku.
Kohteen kuvaus	Kohde on n. 2,5 x 1,8 m:n suuruinen, viisikulmainen kivenjätkäle, jonka korkeus on n. 1 m. Kiven pinta on tasainen, joskin hieman kovertuva ja pohjoiseen nouseva. Yhteensä kuoppia on 19, joista varmoja on 10. Kohteesta n. 3-4 m pohjoiseen sijaitsee toinen kuppikivi.
Kunto	Hyvä
Kohteen laajuus	-
Lähistön mj:set	Kuuluu Muikunvuoren muinaisjäännösalueeseen.
Luokitusehdotus	I
Suojelu	SU:4 481 Museoviraston hoitokohde. Merkitty peruskarttaan.
Maankäyttösuunn.	Kaavoitettu Muikunvuoren puistoalueeksi.
Huomioita/lisätietoja	Metsäsaareke vaikuttaa jonkin verran kuluneelta.

20. LITTOINEN MUIKUNVUORI D**Kuppikivi****PERUSTIEDOT**

Inventointinumero	20	Alue	Littoinen
Kunta	Kaarina	Kohteen laji	Kuppikivi
Kohteen nimi	Muikunvuori D	Ajoitus	Rautakausi
Luokka	I		
Lukumäärä	1		
Inventoija, inv.aika	Kaisa Lehtonen ja Sanna Heinonen 28.8.1998		

SIJAINITIEDOT

Peruskartta	1043 12 Littoinen
X	6707 10
Y	1574 73
Z	22
Sijainti sanallisesti	Muikunvuoren muinaisjäännösalue sijaitsee Hämeentien ja Ohikulkutien risteyksestä n. 500 m lounaaseen sekä Ravattulan ostoskeskuksesta (Anttila, Asko) n. 100 m lounaaseen, Vanhan Littoistentien eteläpuolella

TILA- JA OMISTAJATIEDOT

Kylä	Littoinen
Tila Rno	Kylä 4:60
Omistaja	Turun kaupunki
Osoite	Kristiinankatu 1 PL 355 (Kaupunginkanslia), 20100 Turku
Puhelin	02-262 7111
Kiinteistötunnus	202-427-0004-0060

AIEMMAT TUTKIMUKSET JA LÖYDÖT

Inventoinnit	A.-L. Hirviluoto 1954 nro 19; L. Tuomi 1990 (kasvillisuuskarttoitus)
Tarkastukset	H. Brusila 1988; H. Asplund 1990
Kaivaukset	T. Soininen 1990, -91; P. Kankkunen 1992; J. Pukkila 1992; T. Tiitinen 1993
Aiemmat löydöt	KM 26223:1-54; KM 27056:1-138; KM 27503:1-8; KM 27592:1-85; KM 28205:1-306

INVENTOINTI 1998

Liitekartat	6, 25, 26
Negatiivit	TYA 22833-22834, TYA 22842-22843
Diat	TYA 294:50-52
Inventointilöydöt	-
Ympäristö ja maasto	Muikunvuoren muinaisjäännösalue sijaitsee Aurajoen rannasta n. 250 m kaakkoon, Muikunvuoren (65 m mpy) luoteispuolella. Kuppikivi sijaitsee alueen länsiosassa olevalla metsäsaarekkeella, pohjoiseen laskevalla rinteellä.
Kohteen kuvaus	Matalassa tasalakisessa n. 2 x 2 m suuruisessa kivessä on yhteensä 3 kuoppaa, joista 2 on varmaa.
Kunto	Kiven pinta on rapautunut ja lohkeillut.
Kohteen laajuus	-
Lähistön mjt:et	Kuuluu Muikunvuoren muinaisjäännösalueeseen.
Luokitusehdotus	I
Suojelu	SU:4 481 Museoviraston hoitokohde. Merkitty peruskarttaan.
Maankäyttösuunn.	Kaavoitettu Muikunvuoren puistoalueeksi.
Huomioita/lisätietoja	Metsäsaareke vaikuttaa jonkin verran kuluneelta.

20. LITTOINEN, MUIKUNVUORI E**Kiviaita****PERUSTIEDOT**

Inventointinumero	20		
Kunta	Kaarina	Alue	Littoinen
Kohteen nimi	Muikunvuori E	Kohteen laji	Kiviaita
Luokka	I	Ajoitus	Historiallinen aika
Lukumäärä	1		
Inventoija, inv.aika	Kaisa lehtonen ja Sanna Heinonen		

SIJAINITIEDOT

Peruskartta	Littoinen 1043 12
X	6707 10
Y	1574 70
Z	17-18
Sijainti sanallisesti	Muikunvuoren muinaisjäännösalue sijaitsee Hämeentien ja Ohikulkutien risteyksestä n. 500 m lounaaseen sekä Ravattulan ostoskeskuksesta (Anttila, Asko) n. 100 m lounaaseen, Vanhan Littoistentien eteläpuolella

TILA- JA OMISTAJATIEDOT

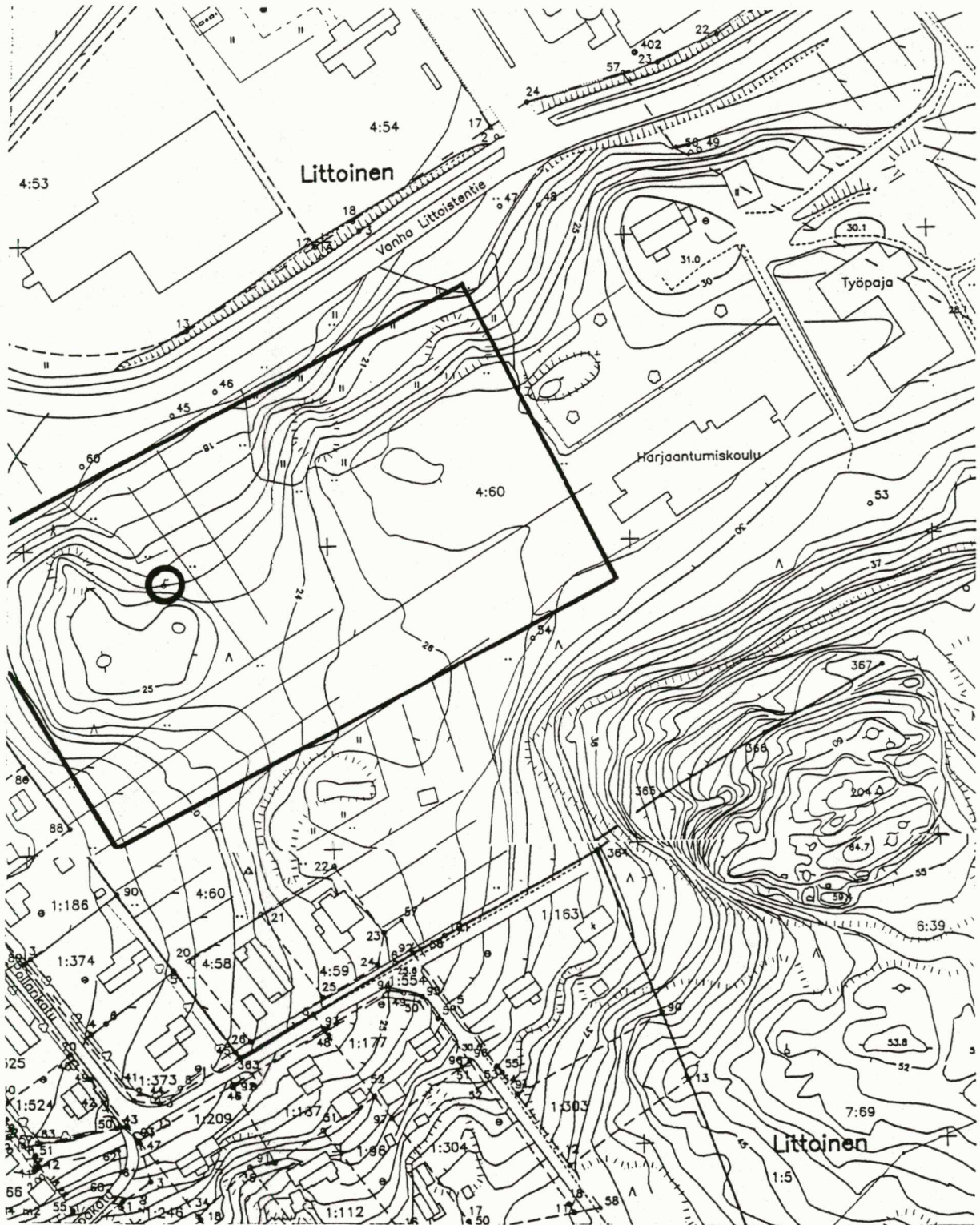
Kylä	Littoinen
Tila Rno	Kylä 4:60
Omistaja	Turun kaupunki
Osoite	Kristiinankatu 1 PL 355 (Kaupunginkanslia), 20100 Turku
Puhelin	02-262 7111
Kiinteistötunnus	202-427-0004-0060

AIEMMAT TUTKIMUKSET JA LÖYDÖT

Inventoinnit	A.-L. Hirviluoto 1954 nro 19; L. Tuomi 1990 (kasvillisuuskartoitus)
Tarkastukset	H. Brusila 1988; H. Asplund 1990
Kaivaukset	T. Soininen 1990, -91; P. Kankkunen 1992; J. Pukkila 1992; T. Tiitinen 1993
Aiemmat löydöt	KM 26223:1-54; KM 27056:1-138; KM 27503:1-8; KM 27592:1-85; KM 28205:1-306

INVENTOINTI 1998

Liitekartat	6, 25, 26
Negatiivit	TYA 22831-22832
Diat	TYA 294:46-49
Inventointilöydöt	-
Ympäristö ja maasto	Muikunvuoren muinaisjäännösalue sijaitsee Aurajoen rannasta n. 250 m kaakkoon, Muikunvuoren (65 m mpy) luoteispuolella. Kohde sijaitsee ns. kuppikivimetsikön pohjoisluoteisrinteen alaosassa, pellon ja metsän rajalla.
Kohteen kuvaus	Metsäreunaa pitkin, kutakuinkin lounais-koillisuuntaisesti kulkeva n. 65 m pitkä ja n. 1-2 m leveä kiviaita, jonka ikää ei tunneta. Aidan korkeus vaihtelee 30 cm:stä 1 metriin. Kivet ovat varsin suuria ja sammaloituneita.
Kunto	-
Kohteen laajuus	Aidan pituus n. 65 m.
Lähistön mj:set	Kuuluu Muikunvuoren muinaisjäännösalueeseen
Luokitus ehdotus	I
Suojelu	SU:4 481 Museoviraston hoitokohde. Merkitty peruskarttaan.
Maankäyttösuunn.	Kaavoitettu Muikunvuoren puistoalueeksi.
Huomioita/lisätietoja	-



KAARINAN MUINAISJÄÄNNÖSINVENTOINTI 1998

KAARINA, LITTOINEN, MUIKUNVUORI

Ote pohjakartasta

MK 1:2000

Kohde 20 (kuppikivet merkitty ympyrällä)

KAARINAN MUINAISJÄÄNNÖSINVENTOINTI 1998



21. LITTOINEN, KALLA VÄHÄTALO***Kuppikivi*****PERUSTIEDOT**

Inventointinumero	21		
Kunta	Kaarina	Alue	Littoinen
Kohteen nimi	Kalla Vähätalo	Kohteen laji	Kuppikivi
Luokka	II	Ajoitus	Rautakausi
Lukumäärä	1		
Inventoija, inv.aika	Kaisa lehtonen ja Heljä Brusila 8.10.1998		

SIJAINITIEDOT

Peruskartta	1043 12 Littoinen
X	6707 54
Y	1575 37
Z	20
Sijainti sanallisesti	Noin 300 m Hämeentien ja Ohikulkutien risteyksestä itään

TILA- JA OMISTAJATIEDOT

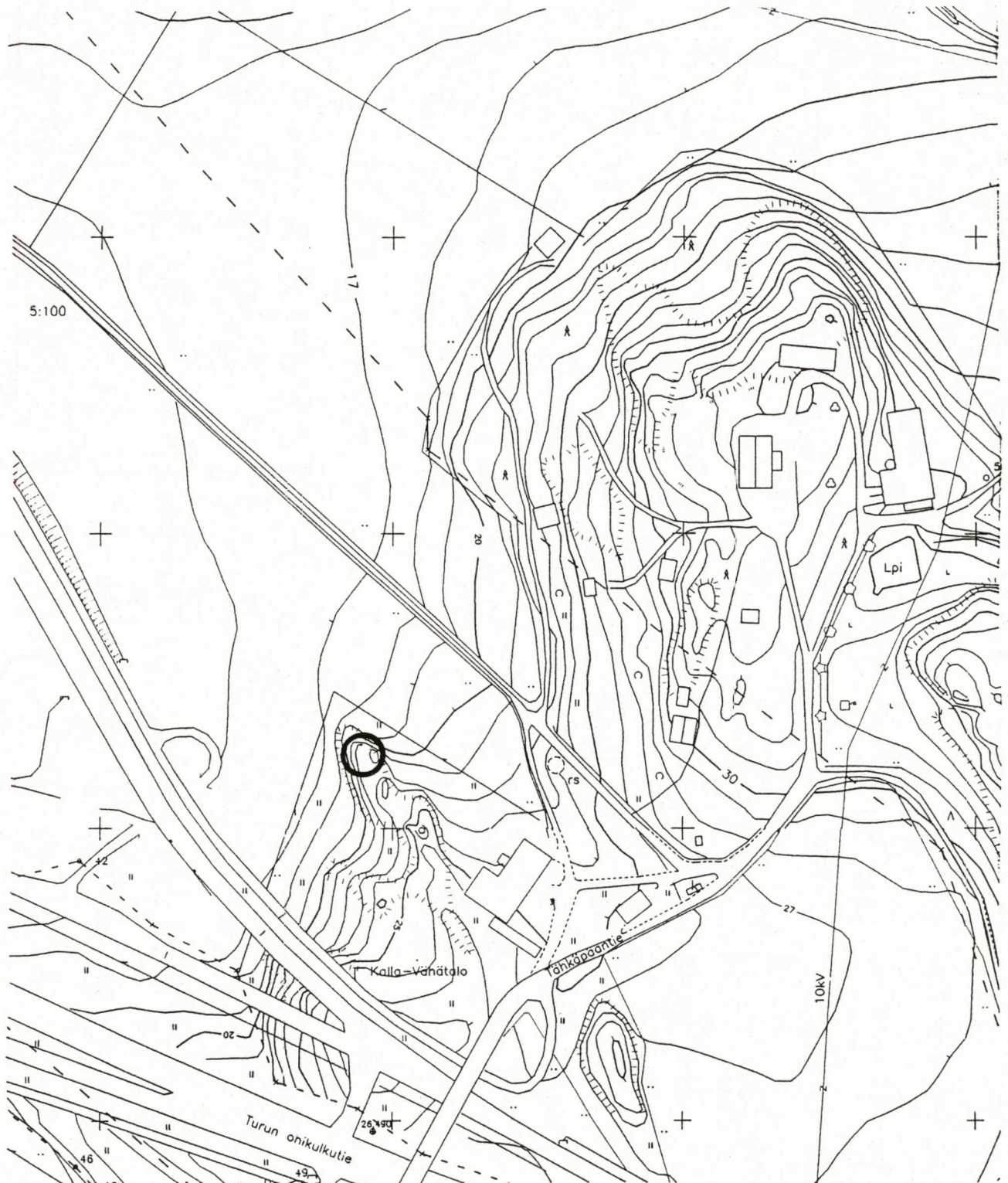
Kylä	Littoinen
Tila Rno	Kalla Vähätalo 5:100
Omistaja	Kairinen, Heikki
Osoite	Tähkäpää, 20540 Turku
Puhelin	02-237 0732
Kiinteistötunnus	202-427-0005-0100

AIEMMAT TUTKIMUKSET JA LÖYDÖT

Inventoinnit	-
Tarkastukset	H. Asplund 1990
Kaivaukset	-
Aiemmat löydöt	-

INVENTOINTI 1998

Liitekartat	6, 27
Negatiivit	-
Diat	-
Inventointilöydöt	-
Ympäristö ja maasto	Pellon tuntumassa kohoavan, pohjois-luoteeseen työntyvän kallioharjanteen luoteisosassa.
Kohteen kuvaus	Jyrkän kalliorinteen alapuolella oleva kalliopaljastuma, jossa on kolme erillistä kohoumaa. Näistä itäisimmän harjalla on kuusi kuppimaista, matalaa syvennystä parijonossa. Syvennykset vaikuttavat varsin epämääräisiltä; kallionpinta on luonnostaan varsin rosainen, joten kuoppien erottaminen on vaikeaa.
Kunto	-
Kohteen laajuus	-
Lähistön mj:set	-
Luokitusehdotus	II Kuuluu Aurajokilaakson kulttuurimaisemaan.
Suojelu	-
Maankäyttösuunn.	-
Huomioita/lisätietoja	-



KAARINAN MUINAISJÄÄNNÖSINVENTOINTI 1998

KAARINA, LITTOINEN, KALLA VÄHÄTALO

Ote pohjakartasta

MK 1:2000

Kohde 21

22. LITTOINEN, TÄHKÄPÄÄ**Kalmisto****PERUSTIEDOT**

Inventointinumero	22	Alue	Littoinen
Kunta	Kaarina	Kohteen laji	Kalmisto
Kohteen nimi	Tähkäpää	Ajoitus	Rautakausi
Luokka	I		
Lukumäärä			
Inventoija, inv.aika	Kaisa Lehtonen ja Sanna Heinonen 19.8.1998		

SIJAINITIEDOT

Peruskartta	1043 12 Littoinen
X	6708 05
Y	1575 19
Z	25

Sijainti sanallisesti Hämeentien ja Ohikulkutien risteyksestä n. 500 pohjoiskoilliseen, Aurajoesta n. 100 m itään. Mäen lounaispuolella kulkee Riippusillantie.

TILA- JA OMISTAJATIEDOT

Kylä	Littoinen
Tila Rno	202-427-0007-0006
Omistaja	Kairinen, Heikki
Osoite	Tähkäpään tila, 20540 Turku
Puhelin	02-2370732
Kiinteistötunnus	202-427-0007-0006

AIEMMAT TUTKIMUKSET JA LÖYDÖT

Inventoinnit	-
Tarkastukset	-
Kaivaukset	-
Aiemmat löydöt	-

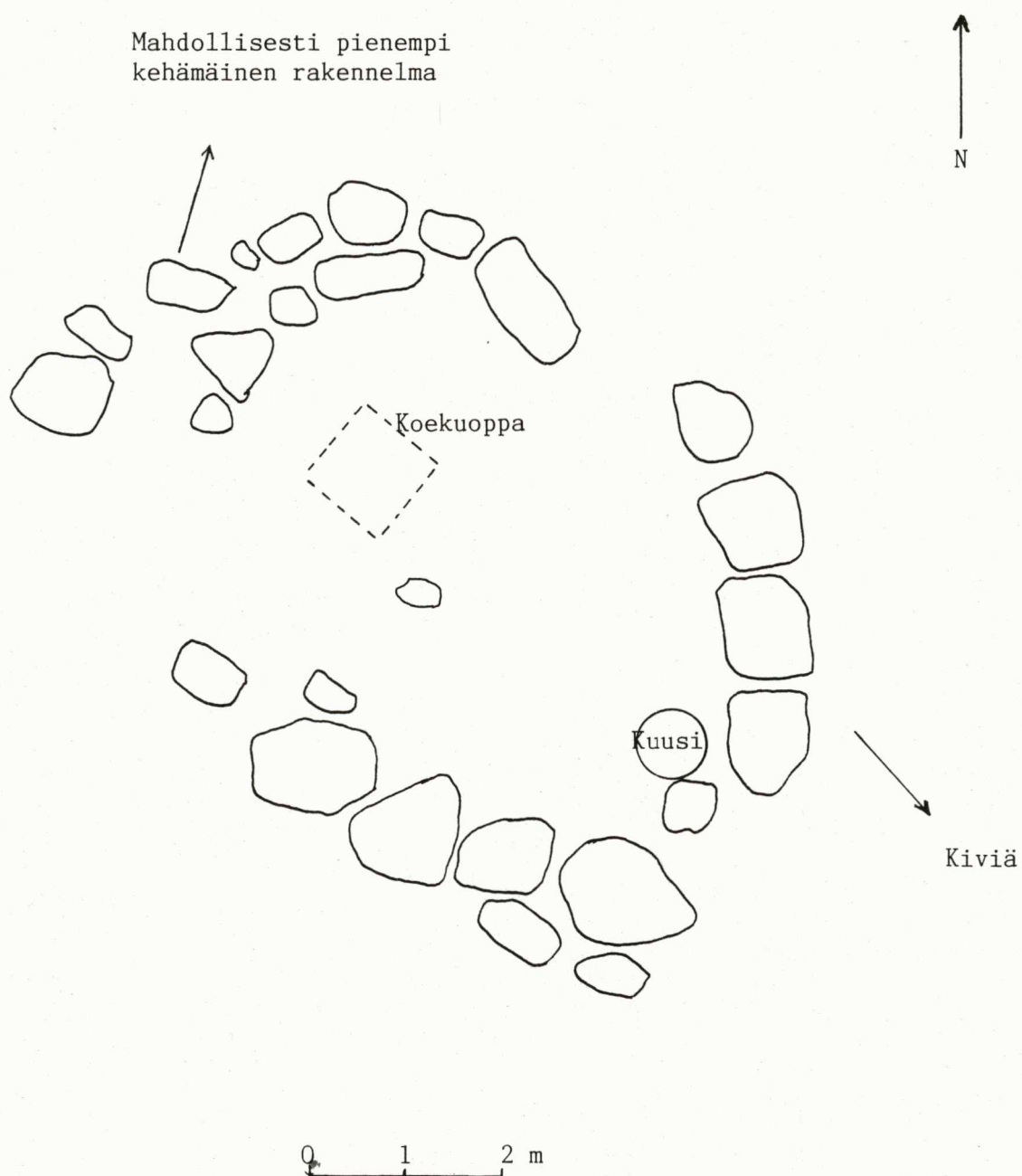
INVENTOINTI 1998

Liitekartat	6, 26, 28
Negatiivit	TYA 22809-22811, 22861-22863, 22867
Diat	TYA 294:18, TYA 294:72-75
Inventointilöydöt	TYA 673:1; palanutta luuta
Ympäristö ja maasto	Melko jyrkästi etelä-lounaaseen laskeva mäenrinne, josta on edustava näkymä Aurajoelle. Kohde sijaitsee mäen länsi-lounaisrinteessä; lounaispuoleltaan mäki rajautuu peltoalueeseen, jossa kulkee joenuoma. Kasvillisuus on varsin rehevää, paikoin jopa lehtomaista; vanhoja kulttuuri- ja pihakasveja on runsaasti. Mäen ylärinteessä kohteen yläpuolella on avohakkuualue.

Kohteen kuvaus

Rinteen terassimaisella tasanteella sijaitseva lounais-koillisuuntainen n. 9 x 6 m:n suuruinen kivirakennelma, jossa isot kivet on ladottu kehäksi soikion muotoon. Kehän sisämitat ovat n. 4,30 m lounais-koillisuuntaisesti ja 6,90 m luode-kaakkoisuuntaisesti. Kehän kaakkois- ja itäpään kivet ovat varsin suuria; pohjoisreunassa jonkin verran pienempiä. Kehän sisäpuoli on "tyhjä", ts. siinä ei ole maanpäälle näkyvää kiveystä. Kalmisto saattaa jatkua sekä pohjoiseen että kaakkoon päin, jossa on näkyvissä epämääräistä kivikkoa. Runsaan aluskasvillisuuden ja risukon vuoksi mahdollisia rakenteita on kuitenkin vaikea erottaa. Rakennelman keskelle kaivettiin 1 x 1 m:n suuruinen koekuoppa, josta löytöinä tuli 32 g palanutta luuta. Koekuopasta tuli esiin kiveystä, joka oli ladottu kalliopinnan päälle. Luut löytyivät kivien välistä. Maa koekuopassa oli erittäin tummaa; kivien välistä löytyi myös muutamia hiilenpaloja. Kysymyksessä on polttokalmisto, joka rakenteensa perusteella ajoittunee rautakaudelle. Tällöin mieleen tulevat vanhemman rautakauden kehälliset kalmistot. Löytöjen puuttuessa ajoitus jää kuitenkin avoimeksi. Kokonaisuudessaan kalmisto vaikuttaa lähestulkoon ehjältä. Kalmiston ympärillä kasvaa runsaasti pihlajaa ja kaakkoisreunassa iso kuusi.

Kunto	Hyvä; lähes koskematon
Kohteen laajuus	Kohteen kokonaislaajuuden selvittäminen edellyttää jatkotutkimuksia.
Lähistön mjt:et	Keetterinmäen pronssikautiset hautarauniot (ks. Kohde 37).
Luokitusehdotus	I Sijainti erittäin edustavalla paikalla; kuuluu Aurajokilaakson kulttuurimaisemaan.
Suojelu	-
Maankäyttösuunn.	Mikäli kalmiston yläpuolella olevaa hakkuu-aluetta laajennetaan, on kalmiston säilyminen vaarassa.
Huomioita/lisätietoja	Soveltuu erittäin hyvin hoitokohteeksi; paikalta upea näköala Aurajoelle. Alueen raivaus olisi tarpeellista jo siksi, että voitaisiin kartoittaa kivikehän ympärillä olevat mahdolliset rakenteet.





KAARINAN MUINAISJÄÄNNÖSINVENTOINTI 1998

KAARINA, LITTOINEN, TÄHKÄPÄÄ

Ote pohjakartasta

MK 1:2000

Kohteet 22 ja 23

23. LITTOINEN, TÄHKÄPÄÄ**Mahdollinen asuinpaikka****PERUSTIEDOT**

Inventointinumero	23	Alue	Littoinen
Kunta	Kaarina	Kohteen laji	Mahdollinen asuinpaikka
Kohteen nimi	Tähkäpää	Ajoitus	Rautakausi, historiallinen aika (?)
Luokka	II		
Lukumäärä	1		
Inventoija, inv.aika	Kaisa Lehtonen 19., 22.10 1998		

SIJAINITIEDOT

Peruskartta	1043 12 Littoinen
X	6708 00
Y	1575 30
Z	30-35
Sijainti sanallisesti	Hämeentien ja Ohikulkutien risteyksestä n. 500 m koilliseen, n. 30 m Hämeentiestä luoteeseen

TILA- JA OMISTAJATIEDOT

Kylä	Littoinen
Tila Rno	Tähkäpää 7:6
Omistaja	Kairinen, Heikki
Osoite	Tähkäpään tila, 20540 Turku
Puhelin	02-237 0732
Kiinteistötunnus	202-427-0007-0006

AIEMMAT TUTKIMUKSET JA LÖYDÖT

Inventoinnit	-
Tarkastukset	-
Kaivaukset	-
Aiemmat löydöt	-

INVENTOINTI 1998

Liitekartat	6, 26, 28
Negatiivit	TYA 22870-22871
Diat	TYA 294:81-82
Inventointilöydöt	TYA 673:2; savitiivistettä ja palanutta savea
Ympäristö ja maasto	Aurajoen ja Hämeentien välissä sijaitsevan mäen kaakkois-eteläreunassa, Hämeentien puoleisella terassimaisella tasanteella. Kasvillisuus on ympäristössä varsin rehevää; mäellä kasvaa runsaasti vanhaa kulttuurikasvillisuutta.
Kohteen kuvaus	Koska ko. mäki vaikutti asuinpaikan sijaintia silmälläpitäen varsin suotuisalta, kaivoin mäelle kymmenkunta koekuoppaa, joista löytyi erittäin runsaasti palanutta savea, joukossa myös selviä savitiivisten paloja. Varmoja saviastianpaloja ei löytynyt (kaksi pientä palaa, joissa mahdollisesti sekoitetta), joten löytöjä ei voida tarkasti ajoittaa. Maaperä mäellä oli erittäin tummaa ja multavaa; löydöllisissä koekuopissa maa oli savensekaista. Mahdollisesti kohde kuuluu samaan muinaisjäännöskompleksiin Tähkäpään kalmiston kanssa; toisaalta paikalla on voinut olla myös myöhäisempää asutusta. Maanomistaja Heikki Kairinen ei muista paikalla olleen ainakaan lähihistoriassa taloa. Myöskään Littoisten isojakokartan (Ks. Liitekartta 26) mukaan mäellä ei ole tuolloin ollut asutusta.
Kunto	Todennäköisesti osittain tuhoutunut.
Kohteen laajuus	Liitekarttaan 28 on merkitty alue, johon tehdyistä koekuopista palaneen saven palaset löytyivät.
Lähistön mjt:et	Ravattulan Tähkäpään kalmisto n. 100 m luoteeseen (ks. Kohde 22).
Luokitusehdotus	II Kohteen luonteen selvittäminen vaatii jatkotutkimuksia.
Suojelu	-
Maankäyttösuunn.	Kohteen luoteispuolella avohakkuualue.
Huomioita/lisätietoja	-

24. RAVATTULA, MATTILA**Hautaraunio 1**

202 01 0024

PERUSTIEDOT

Inventointinnumero	24	Alue	Ravattula
Kunta	Kaarina	Kohteen laji	Hautaraunio 1
Kohteen nimi	Mattila	Ajoitus	Rautakausi
Luokka	II		
Lukumäärä	1		
Inventoija, inv.aika	Kaisa Lehtonen ja Sanna Heinonen 13.8.1998		

SIJAINITIEDOT

Peruskartta	1043 12 Littoinen
X	6707 20
Y	1573 64
Z	25
Sijainti sanallisesti	Aurajoen ja Vanhan Ravattulantien pohjoispuolella, tiestä n. 25 m pohjoiseen.

TILA- JA OMISTAJATIEDOT

Kylä	Ravattula
Tila Rno	Mattila 1:92
Omistaja	Erik Koskisen kuolinpesä
Osoite	-
Puhelin	-
Kiinteistötunnus	202-437-0001-0092

AIEMMAT TUTKIMUKSET JA LÖYDÖT

Inventoinnit	A.-L. Hirviluoto 1954 nro 17:I; T. Tuovinen 1987 TYARKTIKA no 21
Tarkastukset	M. Ikäheimo 1983 s. 16; J. Viitaharju 1985
Kaivaukset	-
Aiemmat löydöt	-

INVENTOINTI 1998

Liitekartat	6, 29
Negatiivit	TYA 22805
Diat	TYA 294:11
Inventointilöydöt	-
Ympäristö ja maasto	Laajan metsäalueen etelä-kaakkoisreunassa, loivasti Ravattulan peltoalueelle laskevalla rinteellä. Röykkiön ympäristössä kasvaa saniaista ja haapaa.
Kohteen kuvaus	Hirviluoto mainitsee inventointikertomuksessaan kolme mahdollista hautaröykkiötä Vanhan Ravattulantien pohjoispuolella. Näistä läntisin on hieman kolmiomainen, matala ja pitkulainen röykkiö, jonka koko on n. 11,9 x 8,1 x 0,7 m. Se on koottu pyöreähköistä, osin särmikkäistä kivistä. Röykkiön keskellä kasvaa haapa. Vuonna 1985 pystytettyä opastaulua ei ole enää jäljellä.
Kunto	Tuhoutunut osittain
Kohteen laajuus	Röykkiön koko: pituus 11,9 m x leveys 8,1 m x korkeus 0,7 m
Lähistön mj:set	Ravattulan Mattilan hautarauniot 2 ja 3 n. 50-60 m koilliseen
Luokitusehdotus	II
Suojelu	SU-kohde 630 Museoviraston hoitokohde. Merkitty peruskarttaan.
Maankäyttösuunn.	-
Huomioita/lisätietoja	-

24. RAVATTULA, MATTILA

202 01 0024

Hautaraunio 2**PERUSTIEDOT**

Inventointinumero	24	Alue	Ravattula
Kunta	Kaarina	Kohteen laji	Hautaraunio 2
Kohteen nimi	Mattila	Ajoitus	Rautakausi
Luokka	II		
Lukumäärä	1		
Inventoija, inv.aika	Kaisa Lehtonen ja Sanna Heinonen 13.8.1998		

SIJAINITIEDOT

Peruskartta	1043 12 Littoinen
X	6707 24
Y	1573 67
Z	25
Sijainti sanallisesti	Aurajoen ja Vanhan Ravattulantien pohjoispuolella, tiestä n. 5 m pohjoiseen

TILA- JA OMISTAJATIEDOT

Kylä	Ravattula
Tila Rno	Mattila 1:92
Omistaja	Erik Koskisen kuolinpesä
Osoite	-
Puhelin	-
Kiinteistötunnus	202-437-0001-0092

AIEMMAT TUTKIMUKSET JA LÖYDÖT

Inventoinnit	A.-L. Hirviluoto 1954 nro 17:II; T. Tuovinen 1987 TYARKTIKA nro 22
Tarkastukset	M. Ikäheimo 1983 s. 16; J. Viitaharju 1985
Kaivaukset	-
Aiemmat löydöt	-

INVENTOINTI 1998

Liitekartat	6, 29
Negatiivit	TYA 22806-22807
Diat	TYA 294:12-13
Inventointilöydöt	-
Ympäristö ja maasto	Laajan metsäalueen etelä-kaakkoisosassa loivasti Ravattulan peltoalueelle laskevalla rinteellä, aivan Vanhan Ravattulantien kupeessa. Röykkiön ympäristössä kasvaa lehti- ja havupuita. Kohteesta avautuu hieno maisema Aurajokilaaksoon.
Kohteen kuvaus	Hirviluoto mainitsee inventointikertomuksessaan kolme mahdollista hautarauniota Vanhan Ravattulantien pohjoispuolella. Näistä keskimäinen sijaitsee edellisestä kohteesta (raunio 1) n. 50 m koilliseen. Röykkiö on varsin matala, muodoltaan soikeahko ja sen koko on n. 7,6 x 4,6 x 0,7 m.
Kunto	Ehjä
Kohteen laajuus	Röykkiön koko: pituus 7,6 m x leveys 4,6 m x korkeus 0,7 m
Lähistön mj:set	Ravattulan Mattilan hautaröykkiöt 1 ja 3
Luokitusehdotus	II Kohteesta varsin hieno näkymä Aurajokilaaksoon.
Suojelu	SU-kohde 630 Museoviraston hoitokohde. Merkitty peruskarttaan.
Maankäyttösuunn.	-
Huomioita/lisätietoja	-

24. RAVATTULA, MATTILA**Hautaraunio 3**

(202 01 0034)

PERUSTIEDOT

Inventointinumero	24	Alue	Ravattula
Kunta	Kaarina	Kohteen laji	Hautaraunio 3
Kohteen nimi	Mattila	Ajoitus	Rautakausi
Luokka	III		
Lukumäärä	1		
Inventoija, inv.aika	Kaisa Lehtonen ja Sanna Heinonen 13.8.1998		

SIJAINITIEDOT

Peruskartta	1043 12 Littoinen
X	6707 30
Y	1573 65
Z	30
Sijainti sanallisesti	Aurajoen ja Vanhan Ravattulantien pohjoispuolella, tiestä n. 5-10 m pohjoiseen. Koordinaatit ovat Tuovisen raunioinventoinnista.

TILA- JA OMISTAJATIEDOT

Kylä	Ravattula
Tila Rno	Mattila 1:92
Omistaja	Erik Koskisen kuolinpesä
Osoite	-
Puhelin	-
Kiinteistötunnus	202-437-0001-0092

AIEMMAT TUTKIMUKSET JA LÖYDÖT

Inventoinnit	A.-L. Hirviluoto 1954 nro 17:III; T. Tuovinen 1987 TYARKTIKA nro 23
Tarkastukset	M. Ikäheimo 1983 s. 16; J. Viitaharju 1985
Kaivaukset	-
Aiemmat löydöt	-

INVENTOINTI 1998

Liitekartat	6, 29
Negatiivit	-
Diat	-
Inventointilöydöt	
Ympäristö ja maasto	Laajan metsäalueen etelä-kaakkoisosassa, loivasti Ravattulan peltoalueelle laskevalla rinteellä.

Kohteen kuvaus Hirviluoto mainitsee inventointikertomuksessaan kolme mahdollista hautarauniota Vanhan Ravattulantien pohjoispuolella. Hirviluodon mukaan edellisestä kohteesta (raunio 2) muutama metri itään on epämääräinen pitkänomainen röykkiö, jonka koko on 4,0 x 2,0 x 0,7 m. Kohdetta ei inventoinnissa löydetty, joten mahdollisesti röykkiö on tuhoutunut. Myöskään v. 1987 raunioinventoinnissa ei ole enää tietoja ko. röykkiöstä.

Kunto	Mahdollisesti tuhoutunut
Kohteen laajuus	Röykkiön koko: pituus 4,0 x leveys 2,0 x korkeus 0,7 m.
Lähistön mj:set	Ravattulan Mattilan röykkiöt 1 ja 2 (ks. edelliset kohteet).
Luokitusehdotus	III
Suojelu	SU-kohde 630 Museoviraston hoitokohde. Merkitty peruskarttaan.
Maankäyttösuunn.	-
Huomioita/lisätietoja	-



KAARINAN MUINAISJÄÄNNÖSINVENTOINTI 1998

KAARINA, RAVATTULA, MATTILA

Ote pohjakartasta

MK 1:2000

Kohteet 24, 25 ja 30

25. RAVATTULA, MATTILA**Asuinpaikkalöytöjä****PERUSTIEDOT**

Inventointinumero	25	Alue	Ravattula
Kunta	Kaarina	Kohteen laji	Asuinpaikkalöytöjä
Kohteen nimi	Mattila	Ajoitus	Rautakausi (?)
Luokka	II		
Lukumäärä			
Inventoija, inv.aika	Kaisa Lehtonen 19.10.1998		

SIJAINITIEDOT

Peruskartta	1043 12 Littoinen
X	6707 28
Y	1573 74
Z	25
Sijainti sanallisesti	Aurajoesta vajaa 400 m pohjoiseen, Vanhan Ravattulantien kupeessa, sen eteläpuolella

TILA- JA OMISTAJATIEDOT

Kylä	Ravattula
Tila Rno	Mattila 1:92
Omistaja	Erik Koskisen kuolinpesä
Osoite	-
Puhelin	-
Kiinteistötunnus	202-437-0001-0092

AIEMMAT TUTKIMUKSET JA LÖYDÖT

Inventoinnit	-
Tarkastukset	T. Sepänmaa 1986; S. Pihlman 1986
Kaivaukset	-
Aiemmat löydöt	TYA 356:3-4; palanutta savea, 2 palaa rikkoontunutta kvartssia

INVENTOINTI 1998

Liitekartat	6, 29
Negatiivit	-
Diat	-
Inventointilöydöt	-
Ympäristö ja maasto	Löytöpaikka on pellolla, lähellä Vanhan Ravattulantien eteläpuolella olevaa luonnonlähdettä.
Kohteen kuvaus	Timo Sepänmaan Turun yliopiston arkeologian osastolle v. 1986 toimittamia löytöjä, joita ei voida ajoittaa nimenomaan esihistoriallisiksi, mutta ympäristön huomioon ottaen ne ovat mahdollisesti rautakautisia. Löydöt olivat palanutta savea ja 2 palaa rikkoontunutta kvartssia. Inventointi 1998: Tarkastushetkellä pelto oli kynnetyssä, mutta mitään muinaisjäännökseen viittaavaa ei ollut havaittavissa.
Kunto	Ei tietoa.
Kohteen laajuus	Liitekartaan 29 on merkitty löytöalueen suurinpiirteinen sijainti.
Lähistön mj:set	Ravattulan Mattilan rauniot 1, 2 ja 3 (ks. Kohde 24).
Luokitusehdotus	II
Suojelu	-
Maankäyttösuunn.	Pelto on edelleen viljelyksessä.
Huomioita/lisätietoja	Ks. irtolöytöpaikka 21

26. RAVATTULA, SÄRVÄ, RISTIMÄKI**Mahdollinen hautaraunio****PERUSTIEDOT**

Inventointinumero	26	Alue	Ravattula
Kunta	Kaarina	Kohteen laji	Mahdollinen hautaraunio
Kohteen nimi	Särvä, Ristimäki	Ajoitus	Rautakausi
Luokka	III		
Lukumäärä	1		
Inventoija, inv.aika	Kaisa Lehtonen ja Sanna Heinonen 2.8.1998		

SIJAINITIEDOT

Peruskartta	1043 12 Littoinen
X	6707 25
Y	1573 95
Z	30
Sijainti sanallisesti	Aurajoen pohjoispuolella, n. 250 m joesta, Vanhan Ravattulantien eteläpuolella oleva Ristimäki -niminen metsäsaareke. Koordinaatit Tuovisen raunioinventoinnista v. 1987.

TILA- JA OMISTAJATIEDOT

Kylä	Ravattula
Tila Rno	Rantatöyräs 3:39
Omistaja	YIT-yhtymä Oy / yhteyshenkilö Mikko Pirhonen
Osoite	Lemminkäisenkatu 14-18 B, 20520 Turku
Puhelin	02-273 2100
Kiinteistötunnus	202-437-0003-0039

AIEMMAT TUTKIMUKSET JA LÖYDÖT

Inventoinnit	-
Tarkastukset	M. Ikäheimo 1983
Kaivaukset	-
Aiemmat löydöt	-

INVENTOINTI 1998

Liitekartat	6, 30, 31
Negatiivit	TYA 22838-22839
Diat	TYA 294:54
Inventointilöydöt	-

Ympäristö ja maasto Ristimäki on Aurajoen mutkan pohjoispuolella, Ravattulan peltoalueella sijaitseva, kahdesta erillisestä saarekkeesta muodostuva mäki-alue. Hirviluodon mukaan kohde on sijainnut näistä suuremman saarekkeen etelärinteen lounaisessa päässä.

Kohteen kuvaus Hirviluoto 1954: Raunio on kiven- ja maansekainen, pitkänomaiseksi ladottu. Rauniossa on melko säännölliset pienet reunakivet. Koillispuolella on iso maakivi, keskustassa suippopäinen silmäkivi. Röykkiön koko on 4,5 m x 2,7 m x 50 cm. Inventointi 1998: Röykkiötä ei löydetty. Särvän maita nykyisin viljelevän Pekka Röppäsen mukaan Ravattulan kylämaiden eteläpuolisille pelloille, Ristimäelle ja sitä ympäröiville pelloille on 1970-luvulla Ohikulkutietä rakennettaessa ajettu suuret määrät savea. Saarekkeen keskiosa onkin lähes kokonaan saven peitossa; paksuimmillaan, n. 1,5 - 2 m savea on mäen länsi-lounaispuolella (ks. Liitekartta 30). Mahdollisesti röykkiö on jäänyt saven alle ja tuhoutunut.

Kunto	Todennäköisesti tuhoutunut
Kohteen laajuus	Röykkiön koko: pituus 4,50 m x leveys 2,70 m x korkeus 50 cm.
Lähistön mjt:et	Ristimäen ruumiskalmisto (ks. Kohde 27).
Luokitusehdotus	III
Suojelu	-
Maankäyttösuunn.	-
Huomioita/lisätietoja	-

27. RAVATTULA, RISTIMÄKI**Ruumiskalmisto****PERUSTIEDOT**

Inventointinumero	27		
Kunta	Kaarina	Alue	Ravattula
Kohteen nimi	Ristimäki	Kohteen laji	Ruumiskalmisto
Luokka	I	Ajoitus	Rautakausi, varhaiskeskiaika
Lukumäärä			
Inventoija, inv.aika	Kaisa Lehtonen ja Heljä Brusila 2.10., 19.10.1998		

SIJAINITIEDOT

Peruskartta	1043 12 Littoinen
X	6707 38
Y	1574 04
Z	20-25
Sijainti sanallisesti	Aurajoen pohjoispuolella, n. 250 m joesta, Vanhan Ravattulantien eteläpuolella oleva Ristimäki -niminen metsäsaareke.

TILA- JA OMISTAJATIEDOT

Kylä	Ravattula
Tila Rno	Rantatöyräs 3:39
Omistaja	YIT-yhtymä Oy / yhteyshenkilö Mikko Pirhonen
Osoite	Lemminkäisenkatu 14-18 B, 20520 Turku
Puhelin	02-273 2100
Kiinteistötunnus	202-437-0003-0039

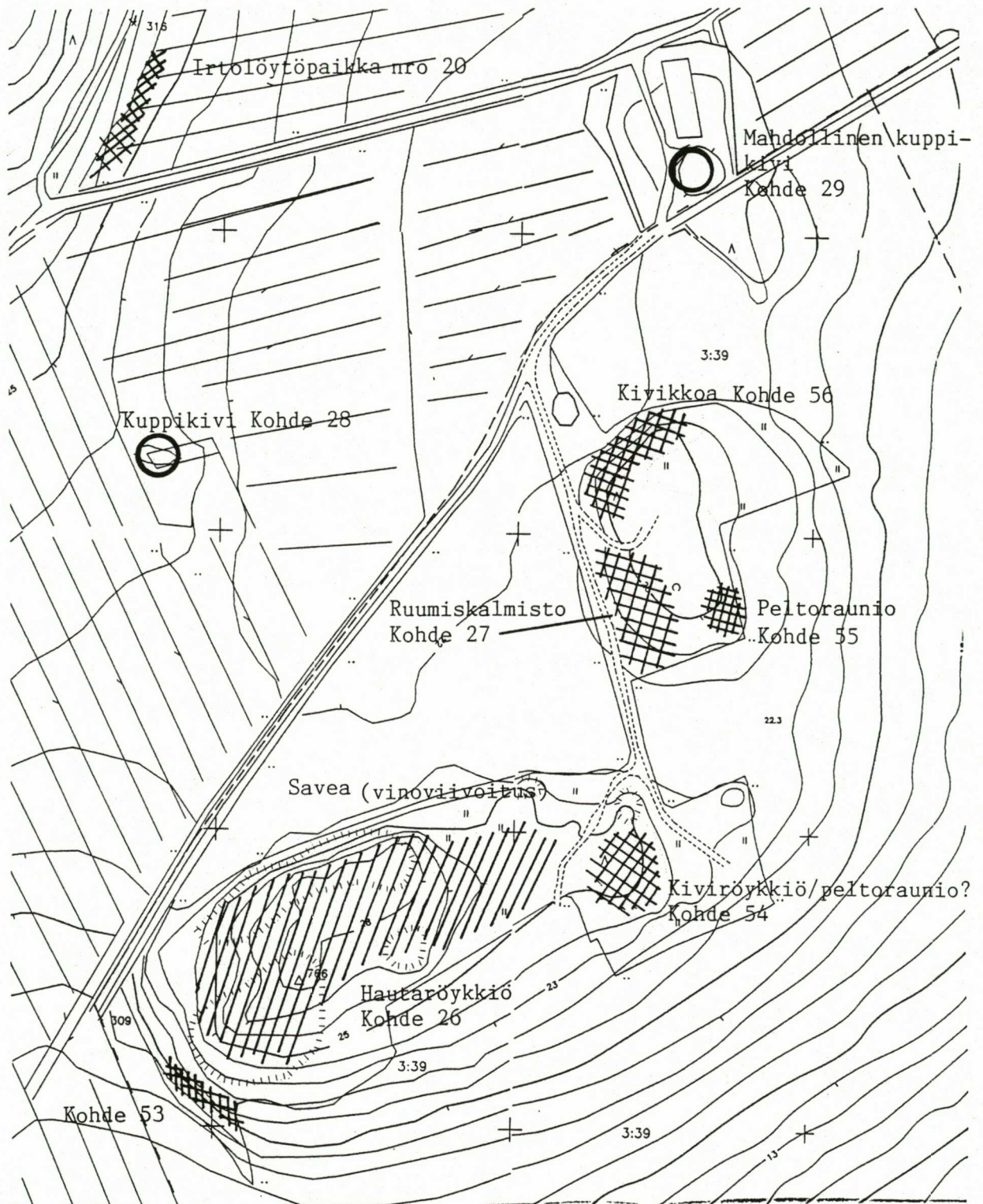
AIEMMAT TUTKIMUKSET JA LÖYDÖT

Inventoinnit	-
Tarkastukset	M. Ikäheimo 1983
Kaivaukset	-
Aiemmat löydöt	-

INVENTOINTI 1998

Liitekartat	6, 30, 31
Negatiivit	TYA 22838-22839, TYA 22858-22860
Diat	TYA 294:54, TYA 294:69-71
Inventointilöydöt	TYA 672:1-2
Ympäristö ja maasto	Ristimäki on Aurajoen mutkan pohjoispuolella, Ravattulan peltoalueella sijaitseva, kahdesta erillisestä saarekkeesta muodostuva mäki-alue. Kohde sijaitsee näistä koillisemman, pienemmän saarekkeen lounaisosassa. Metsäsaarekkeen luoteisnurkassa on kalliopaljastuma, mäen etelä- ja kaakkoispuoli on maapeitteinen. Mäen poikki kulkee peltotie, joka halkaisee mäen itä-länsisuuntaisesti. Mäellä kasvaa tiheää haapapuuustoa.
Kohteen kuvaus	Vuonna 1983 Markku Ikäheimo kiinnitti huomionsa mäellä näkyviin mataliin kuopanteisiin. Käydessämme paikalla ensimmäisen kerran elokuun lopulla, kasvoi paikalla vielä niin runsas aluskasvillisuus, että mitään havaintoja ei voinut juurikaan tehdä. Palasimme paikalle lokakuussa, jolloin mäellä oli havaittavissa ainakin 5-7 suhteellisen selvää, pääasiassa lounais-koillisuuntaista kuopannetta; lisäksi paikalla oli useita matalampia ja epäselvempiä vajoamia. Kaivoimme yhteen tällaiseen vajoamaan poikkisuuntaisesti koeojan; humuskerroksen alla maaperä oli puhdasta hiekkamaata. Koekuopasta löytyi kaksi palaneen saveen palaa sekä pronssinen, halkaisijaltaan n. 3,5 cm:n suuruinen ja poikkileikkaukseltaan kovera rengas, jonka ympärillä oli jäljellä erittäin hyvin säilynyttä lautanauhaa. Rengas löytyi n. 40 cm:n syvyydeltä maanpinnasta kivien välistä; mahdollisesti haudan päällä on ollut kivikate. Leena Tomanterä on alustavasti ajoittanut renkaan Liedon Sauvalan Ristipellon kalmiston kanssa samanaikaiseksi eli rautakauden lopulle tai varhaiskeskiaikaan. Kuopanteiden ja metsätien pohjoispuolella oli turpeen alla havaittavissa matalaa epämääräistä kivikkoa, joten on täysin mahdollista, että mäellä voisi olla myös polttokenttäkalmisto.

Kunto	-
Kohteen laajuus	Laajuuden selvittäminen edellyttää jatkotutkimuksia.
Lähistön mj:set	Lähiympäristössä useita hautaröykkiöitä ja kuppikiviä.
Luokitusehdotus	I
Suojelu	-
Maankäyttösuunn.	Mikko Pirhosen mukaan paikalle ei ole suunniteltu rakentamista, mikä ei todennäköisesti tulisi kysymykseen edes siksi, että alue kuuluu Aurajokilaakson kansallismaisema-alueeseen. Ravattulan kylämäen ympäristö vaikuttaa kuitenkin kokonaisuudessaan varsin pengotulta, joten ilmoitus peltoalueiden vuokraajalle Pekka Röppäselle olisi todennäköisesti tarpeellinen.
Huomioita/lisätietoja	Ilmoitettu asiasta puhelimitse Mikko Pirhoselle 26.11.1998.



KAARINAN MUINAISJÄÄNNÖSINVENTOINTI 1998

KAARINA, RAVATTULA, MATTILA JA RISTIMÄKI

Ote pohjakartasta

MK 1:2000

Kohteet 26-29, 53-56

om sika,
igen sika
förordnan
1759 till
Åren 1766
Kuststämman

Byggnadernas Skogs Mark Gårdar

KOHDE 27

KOHDE 33

KOHEFT 34-36

80

Tränne tapper den
ena Tärälä rätts
den andra Söll-
dagens nya verk
och därför är från det
vågen utflutit

N.h.
Linda

Söllst
Torp

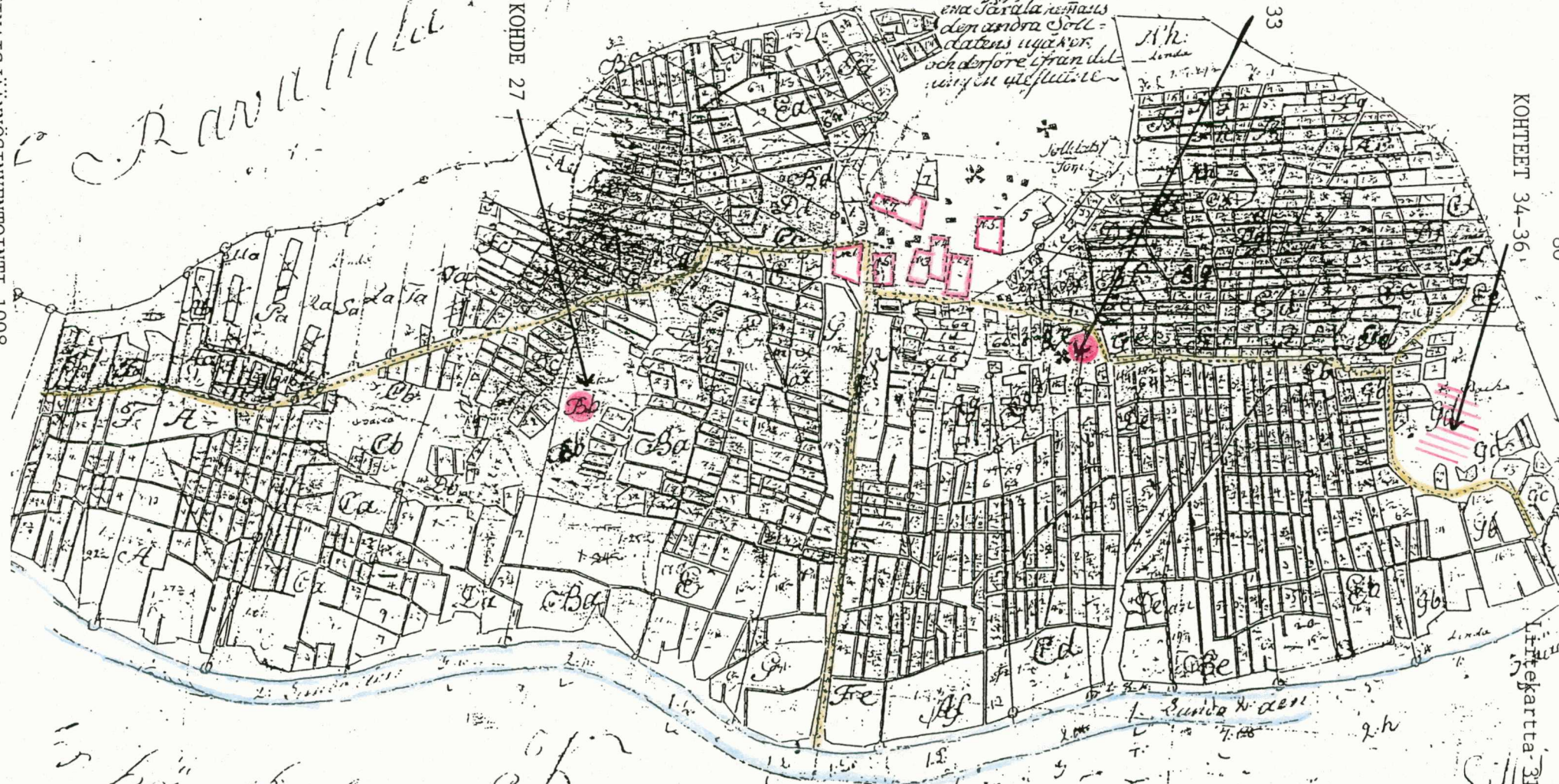
Tritekartta 31

Silla

KAARINAN MIINAISJÄÄNNÖSINVENTOINTI 1998
Ote Ravattulan kylän isojakokartasta v. 1761

Ravattulan kylä

här är Ravattulan kylä



28. RAVATTULA, MATTILA***Kuppikivi*****PERUSTIEDOT**

Inventointinumero	28	Alue	Ravattula
Kunta	Kaarina	Kohteen laji	Kuppikivi
Kohteen nimi	Mattila	Ajoitus	Rautakausi
Luokka	II		
Lukumäärä	1		
Inventoija, inv.aika	Kaisa Lehtonen ja Heljä Brusila 2.10.1998		

SIJAINITIEDOT

Peruskartta	1043 12 Littoinen
X	6707 44
Y	1573 89
Z	20
Sijainti sanallisesti	Vanhan Ravattulantien ja Ristimäen välisellä peltoalueella

TILA- JA OMISTAJATIEDOT

Kylä	Ravattula
Tila Rno	Mattila 1:92
Omistaja	Erik Koskisen kuolinpesä
Osoite	-
Puhelin	-
Kiinteistötunnus	202-437-0001-0092

AIEMMAT TUTKIMUKSET JA LÖYDÖT

Inventoinnit	-
Tarkastukset	H. Asplund 1990
Kaivaukset	-
Aiemmat löydöt	-

INVENTOINTI 1998

Liitekartat	6, 30, 31
Negatiivit	TYA 22808, 22860
Diat	TYA 294:16
Inventointilöydöt	-
Ympäristö ja maasto	Yksittäinen iso kivi peltoalueen keskellä. Tarkastushetkellä pelto oli kynnetty kiven reunoille asti.
Kohteen kuvaus	Tasalakisen korkean kiven päällä 9 kuoppaa. Kivi on osittain jäkälöitynyt ja siinä on 3 poranreikää. Kiven vieressä kasvaa pieni koivu.
Kunto	-
Kohteen laajuus	-
Lähistön mj:set	Lähiympäristössä useita rautakautisia hautaröykkiöitä.
Luokitusehdotus	II Kuuluu Aurajokilaakson kulttuurimaisemaan.
Suojelu	-
Maankäyttösuunn.	Maanomistaja on aikonut räjäyttää kiven muutama vuosi sitten.
Huomioita/lisätietoja	-

29. RAVATTULA, MATTILA***Mahdollinen kuppikivi*****PERUSTIEDOT**

Inventointinumero	29		
Kunta	Kaarina	Alue	Ravattula
Kohteen nimi	Mattila	Kohteen laji	Mahdollinen kuppikivi
Luokka	II	Ajoitus	Rautakausi
Lukumäärä	1		
Inventoija, inv.aika	Kaisa Lehtonen ja Heljä Brusila 2.10.1998		

SIJAINITIEDOT

Peruskartta	1043 12 Littoinen
X	6707 52
Y	1574 06
Z	25
Sijainti sanallisesti	Aurajoen pohjoispuolella, Vanhan Ravattulantien eteläpuolella oleva peltojen ympäröimä matala mäki.

TILA- JA OMISTAJATIEDOT

Kylä	Ravattula
Tila Rno	Mattila 1:92
Omistaja	Erik Koskisen kuolinpesä
Osoite	-
Puhelin	-
Kiinteistötunnus	202-437-0001-0092

AIEMMAT TUTKIMUKSET JA LÖYDÖT

Inventoinnit	-
Tarkastukset	H. Asplund 1990
Kaivaukset	-
Aiemmat löydöt	-

INVENTOINTI 1998

Liitekartat	6, 30, 31
Negatiivit	TYA 22860
Diat	TYA 294:14
Inventointilöydöt	-
Ympäristö ja maasto	Peltojen ympäröimä matala mäki, jossa on kaksi ulkorakennusta. Mäki sijaitsee Vanhan Ravattulantien ja hiekkaisen peltotien välissä. Ilmeisesti mäen eteläosaa on käytetty jonkinlaisena risujen, oksien ja lehtien kaatopaikkana.
Kohteen kuvaus	Mäen eteläosassa olevassa suurehkoissa irtokivessä on yksi mahdollinen kuppi, joka näyttää varsin epämääräiseltä. Ainoa ihmistoimintaan viittaava piirre on kupin sileä pohja. Mäen eteläosaan, hiekkatien reunaan on kasattu muitakin isoja kiviä, ilmeisesti pellolta tuotuja, joten kiven löytäminen on varsin vaikeaa.
Kunto	-
Kohteen laajuus	-
Lähistön mj:set	Lähiympäristössä useita rautakautisia hautaröykkiöitä ja ruumiskalmisto.
Luokitusehdotus	II
Suojelu	-
Maankäyttösuunn.	Kiven ympäristöön on kasattu lehtiä, risuja, oksia ym.
Huomioita/lisätietoja	-

30. RAVATTULA, MATTILA***Mahdollinen hautaröykkiö*****PERUSTIEDOT**

Inventointinumero	30	Alue	Ravattula
Kunta	Kaarina	Kohteen laji	Mahdollinen hautaröykkiö
Kohteen nimi	Mattila	Ajoitus	Rautakausi
Luokka	II		
Lukumäärä	1		
Inventoija, inv.aika	Kaisa Lehtonen ja Sanna Heinonen 13.8.1989		

SIJAINITIEDOT

Peruskartta	1043 12 Littoinen
X	6707 55
Y	1573 82
Z	25
Sijainti sanallisesti	Aurajoen ja Vanhan Ravattulantien pohjoispuolella, kohteen kaakkoispää on Ravattulantiestä n. 10 m pohjoiseen ja n. 25 m tien pohjoispuolella olevasta pellostä länteen.

TILA- JA OMISTAJATIEDOT

Kylä	Ravattula
Tila Rno	Mattila 1:92
Omistaja	Erik Koskisen kuolinpesä
Osoite	-
Puhelin	-
Kiinteistötunnus	202-437-0001-0092

AIEMMAT TUTKIMUKSET JA LÖYDÖT

Inventoinnit	T. Tuovinen 1987 TYARKTIKA nro 18
Tarkastukset	S. Pihlman & T. Tiitinen 1986
Kaivaukset	-
Aiemmat löydöt	-

INVENTOINTI 1998

Liitekartat	6, 29
Negatiivit	-
Diat	TYA 294:15
Inventointilöydöt	-
Ympäristö ja maasto	Laajan metsäalueen loivasti etelään ja kaakkoon viettävässä rinteessä, Vanhasta Ravattulantiestä erkanevan polun reunassa, sen luoteispuolella. Ympäristö on lähinnä mäntyä ja haapaa kasvavaa maastoa; mäntymetsä vaikuttaa istutetulta.
Kohteen kuvaus	Sirkku Pihlmanin ja Teija Tiitisen v. 1986 kävelyretkellään löytämä, kookas, mutta varsin epämääräiseltä vaikuttava röykkiö. Se on pitkänomainen, kooltaan n. 32 x 9 x 0,7 m ja varsin suurista kivistä kasattu. Osa kivistä on vahvan sammaleen peitossa. Röykkiön kaakkoispää on harvakivinen, keskiosa pyöreähkö ja luoteispää kapenee kivijonoksi. Vaikuttaa siltä, että ainakin osa kivistä on kasattu raunioon myöhäisen metsänraivauksen yhteydessä. Röykkiön päällä ja ympäristössä kasvaa runsaasti saniaista ja lehtipuita. Metsäpolun kaakkoispuolella on ilmeisesti pellonraivauksen yhteydessä syntynyt kiviröykkiö. Kohteen läheltä, pellon ja metsän reunasta on löydetty irtolöytönä viikinkiaikainen miekka (ks. Irtolöytökohde 20).
Kunto	Ehjä.
Kohteen laajuus	Röykkiön koko: pituus 32 m x leveys 9 m x korkeus 0,7 m.
Lähistön mjt:et	Lähiympäristössä useita hautaröykkiöitä ja kuppikiviä.
Luokitusehdotus	II
Suojelu	-
Maankäyttösuunn.	-
Huomioita/lisätietoja	Vanhan Ravattulantien reunoilla on useita epämääräisiä röykkiön tapaisia kivikkoja, jotka Mattilan talon isännän mukaan ovat pellolta metsään tuotuja.

31. RAVATTULA, MATTILA**Asuinpaikkalöytöjä****PERUSTIEDOT**

Inventointinumero	31	Alue	Ravattula
Kunta	Kaarina	Kohteen laji	Asuinpaikkalöytöjä
Kohteen nimi	Mattila	Ajoitus	Varhaismetallikausi
Luokka	II		
Lukumäärä			
Inventoija, inv.aika	Kaisa Lehtonen 19.10.1998		

SIJAINITIEDOT

Peruskartta	1043 12 Littoinen
X	6707 65
Y	1573 92
Z	23-25
Sijainti sanallisesti	Aurajoen ja Vanhan Ravattulantien pohjoispuolella

TILA- JA OMISTAJATIEDOT

Kylä	Ravattula
Tila Rno	Mattila 1:92
Omistaja	Erik Koskisen kuolinpesä
Osoite	-
Puhelin	-
Kiinteistötunnus	202-437-0001-0092

AIEMMAT TUTKIMUKSET JA LÖYDÖT

Inventoinnit	-
Tarkastukset	T. Sepänmaa 1985, -86; S. Pihlman 1986
Kaivaukset	-
Aiemmat löydöt	KM 22944; TYA 356:1-2

INVENTOINTI 1998

Liitekartat	6, 32
Negatiivit	-
Diat	-
Inventointilöydöt	-
Ympäristö ja maasto	Ravattulan kylämäelle johtavan Särvätien lounaispuolella oleva peltoalue.
Kohteen kuvaus	Timo Sepänmaa on syksyllä 1985 ja keväällä 1986 löytänyt paikalta keramiikkaa, kvartsi- ja kivilaji-iskoksia, piitä ja savitiivistettä. Keramiikka on ajoitettu epineoliittiseksi. Inventointi 1998: Kävelin pellon reunaan pitkin (pelto oli jo oraalla), mutta mitään muinaisjäännökseen viittaavaa en havainnut.
Kunto	Ei tietoa.
Kohteen laajuus	Liitekartaan 32 merkitty löytöalueen suurinpiirteinen sijainti.
Lähistön mj:set	Lähiympäristössä useita hautaröykkiöitä ja kuppikiviä.
Luokitusehdotus	II
Suojelu	-
Maankäyttösuunn.	Pelto edelleen viljelyksessä.
Huomioita/lisätietoja	-



KAARINAN MUINAISJÄÄNNÖSINVENTOINTI 1998

KAARINA, RAVATTULA, MATTILA JA RANTATÖYRÄS

Ote pohjakartasta

MK 1:2000

Kohteet 31 ja 32

32. RAVATTULA, RANTATÖYRÄS**Asuinpaikka****PERUSTIEDOT**

Inventointinumero	32		
Kunta	Kaarina	Alue	Ravattula
Kohteen nimi	Rantatöyräs	Kohteen laji	Asuinpaikka
Luokka	II	Ajoitus	Kivikausi
Lukumäärä	1		
Inventoija, inv.aika	Kaisa Lehtonen ja Heljä Brusila 13.10.1998		

SIJAINITIEDOT

Peruskartta	1043 12 Littoinen
X	6707 88
Y	1573 80
Z	22-23
Sijainti sanallisesti	Hämeentien ja Ohikulkutien risteyksestä n. 1,2 km länsiluoteeseen, Häämäen lounaispuolella, Särvätien kohdalla

TILA- JA OMISTAJATIEDOT

Kylä	Ravattula
Tila Rno	Rantatöyräs 3:13
Omistaja	YIT-yhtymä Oy / yhteyshenkilö Mikko Pirhonen
Osoite	Lemminkäisenkatu 14-18 B, 20520 Turku
Puhelin	02-273 2100
Kiinteistötunnus	202-437-0003-0039

AIEMMAT TUTKIMUKSET JA LÖYDÖT

Inventoinnit	-
Tarkastukset	A. Bilund ja T. Sepänmaa 1993
Kaivaukset	-
Aiemmat löydöt	KM 28163:1-2, kivilaji- ja kvartsi-iskoksia

INVENTOINTI 1998

Liitekartat	6, 32
Negatiivit	TYA 22869
Diat	TYA 294:80
Inventointilöydöt	-
Ympäristö ja maasto	Kohde sijaitsee laajahkon, 20 m korkuisen mäen lounaaseen laskevan rinteen juurella, Ravattulan kylämäelle johtavan Särvätien kohdalla.
Kohteen kuvaus	Vuonna 1993 löysivät T. Sepänmaa ja A. Bilund maastoretkellä paikalta kvartsi- ja kivilaji-iskoksia. Iskokset löytyivät kynnöspelloilta n. 30 x 10 m:n laajuiselta alueelta. Korkeussijaintinsa perusteella paikka ajoittuu aikaisintaan myöhäisneoliittiselle ajalle. Inventointi 1998: Ei uusia havaintoja. Löytöpaikan ympärillä olevat pellot ovat edelleen viljelyksessä. Todennäköisesti kohde on ainakin osittain jäänyt Ravattulaan vievän Särvätien alle. Asuinpaikan paikantamiseksi Häämäen lounaisrinteeseen kaivettiin noin kymmenkunta koekuoppaa, mutta mitään esihistorialliseen muinaisjäänökseen viittaavaa ei tullut esiin. Maaperä koekuopissa oli esihistorialliselle asuinpaikalle erittäin hyvin soveltuvaa, hiekkaista maata.
Kunto	Todennäköisesti suurimmaksi osaksi tuhoutunut peltotöissä ja tien rakennustöissä.
Kohteen laajuus	Löytöalue n. 300 m ²
Lähistön mj:set	Lähiympäristössä useita kuppikiviä ja hautaröykkiöitä.
Luokitusehdotus	II
Suojelu	-
Maankäyttösuunn.	-
Huomioita/lisätietoja	-

33. RAVATTULA, UOTILA**Kuppikivi****PERUSTIEDOT**

Inventointinumero	33		
Kunta	Kaarina	Alue	Ravattula
Kohteen nimi	Uotila	Kohteen laji	Kuppikivi
Luokka	I	Ajoitus	Rautakausi
Lukumäärä	1		
Inventoija, inv.aika	Kaisa Lehtonen ja Sanna Heinonen 11.8.1998		

SIJAINITIEDOT

Peruskartta	1043 12 Littoinen
X	6707 72
Y	1574 41
Z	25
Sijainti sanallisesti	150 m ohikulkutiestä lounaaseen, Aurajoesta n. 300 m luoteeseen

TILA- JA OMISTAJATIEDOT

Kylä	Ravattula
Tila Rno	Uotila 2:37
Omistaja	Oristo, Aimo
Osoite	Vanha Ravattulantie 20, 20540 Turku
Puhelin	02-237 4213
Kiinteistötunnus	202-437-0002-0037

AIEMMAT TUTKIMUKSET JA LÖYDÖT

Inventoinnit	-
Tarkastukset	H. Asplund 1990
Kaivaukset	-
Aiemmat löydöt	-

INVENTOINTI 1998

Liitekartat	6, 33
Negatiivit	TYA 22803
Diat	-
Inventointilöydöt	-
Ympäristö ja maasto	Hiekkatien mutkassa, melko jyrkästi nousevan mäen kalliopaljastuman päällä. Mäkeä ympäröivät pohjois- ja itäpuolella pellot. Mäen päällä on suuri lato; kupit sijaitsevat ladon takana, aivan seinän vieressä.
Kohteen kuvaus	Loivasti pohjoiseen viettävässä kalliopinnassa on 49 kuoppaa, joista varmoja on 37. Kuopat on sijoitettu osittain parijonoon. Kalliopinta on melko vahvasti sammaloitunut, joten kuoppia saattaa olla sammaleen alla enemmänkin.
Kunto	Hyvä, kallion pinta sammaloitunut
Kohteen laajuus	Sammaleen alta voi paljastua lisää kuoppia.
Lähistön mj:set	-
Luokitusehdotus	I Varsin näyttävä, kuuluu Aurajokilaakson kulttuurimaisemaan.
Suojelu	Merkitty peruskarttaan.
Maankäyttösuunn.	-
Huomioita/lisätietoja	-



KAARINAN MUINAISJÄÄNNÖSINVENTOINTI 1998

KAARINA, RAVATTULA, UOTILA

Ote pohjakartasta

MK 1:2000

Kohde 33

34. RAVATTULA, KEETTERINMÄKI**Kuppikivi****PERUSTIEDOT**

Inventointinumero	34	Alue	Ravattula
Kunta	Kaarina	Kohteen laji	Kuppikivi
Kohteen nimi	Keetterinmäki	Ajoitus	Rautakausi
Luokka	I		
Lukumäärä	1		
Inventoija, inv.aika	Kaisa Lehtonen ja Sanna Heinonen 11.8.1998		

SIJAINITIEDOT

Peruskartta	1043 12 LITTOINEN
X	6707 83
Y	1574 70
Z	20
Sijainti sanallisesti	Hämeentien ja Ohikulkutien risteyksestä n. 450 m luoteeseen, Aurajoen pohjoispuolella, Ohikulkutielle on matkaa n. 60 m.

TILA- JA OMISTAJATIEDOT

Kylä	Ravattula
Tila Rno	Keetterinmäki 2:36
Omistaja	oy Esso ab
Osoite	-
Puhelin	-
Kiinteistötunnus	202-437-0002-0036

AIEMMAT TUTKIMUKSET JA LÖYDÖT

Inventoinnit	-
Tarkastukset	H. Asplund 1990
Kaivaukset	-
Aiemmat löydöt	-

INVENTOINTI 1998

Liitekartat	6, 34, 31
Negatiivit	TYA 22800-22801, TYA 22836, TYA 22868
Diat	TYA 294:6-7, TYA 294:55, TYA 294:78-79
Inventointilöydöt	-
Ympäristö ja maasto	Aurajokeen viettävän peltoniemekkeen lounaaseen laskevassa kalliopinnassa, aivan peltoalueen reunassa. Ympäristössä kasvaa katajaa.
Kohteen kuvaus	Lounaaseen viettävässä kalliopinnassa osittain paririvissä uhrikuoppia. Kuopanteita on yhteensä 42, joista varmoja on 37. Yksi kuoppa sijaitsee varsinaisen kuopparykelmän ulkopuolella n. 2 m luoteeseen. Samassa kalliossa on rautainen kolmiopiste, jonka halkaisija on n. 4 cm.
Kunto	Hyvä, kallion pinta on sammaloitunut.
Kohteen laajuus	-
Lähistön mj:set	Ravattulan Suutelan kuppikivi ja mahdollinen hautaröykkiö (ks. Kohteet 35 ja 36).
Luokitusehdotus	I Näyttävä; kuuluu Aurajokilaakson kulttuurimaisemaan.
Suojelu	Merkitty peruskarttaan.
Maankäyttösuunn.	-
Huomioita/lisätietoja	-

35. RAVATTULA, SUUTELA**Kuppikivi****PERUSTIEDOT**

Inventointinumero	35		
Kunta	Kaarina	Alue	Ravattula
Kohteen nimi	Suutela	Kohteen laji	Kuppikivi
Luokka	I	Ajoitus	Rautakausi
Lukumäärä	1		
Inventoija, inv.aika	Kaisa Lehtonen ja Sanna Heinonen 11.8.1998		

SIJAINITIEDOT

Peruskartta	1043 12 Littoinen
X	6707 87
Y	1574 78
Z	20-25
Sijainti sanallisesti	Aurajoen pohjoispuolella, Hämeentien ja Ohikulkutien risteyksestä n. 400 m luoteeseen, Ohikulkutielle on matkaa n. 100 m

TILA- JA OMISTAJATIEDOT

Kylä	Ravattula
Tila Rno	Suutela 5:8
Omistaja	Turun ja Kaarinan seurakunnat / Kiinteistöosasto
Osoite	Eerikinkatu 3 A, 20110 Turku
Puhelin	02-261 7111
Kiinteistötunnus	202-437-0005-0008

AIEMMAT TUTKIMUKSET JA LÖYDÖT

Inventoinnit	-
Tarkastukset	H. Brusila ja M. Ikäheimo 1988; H. Asplund 1990
Kaivaukset	-
Aiemmat löydöt	-

INVENTOINTI 1998

Liitekartat	6, 34, 31
Negatiivit	TYA 22802, TYA 22836, TYA 22868
Diat	TYA 294:8, TYA 294:55, TYA 294:78-79
Inventointilöydöt	-
Ympäristö ja maasto	Keetterinmäen kallioalueen lounaisosassa, peltojen väliin työntyvän metsäkielekkeen eteläosassa. Maasto on etelään viettävää loivaa mäenrinnettä. Kuppikivi sijaitsee n. 13 m pellonreunasta. Ympäriellä kasvaa sekametsää, joka on paikoin lehtomaista.
Kohteen kuvaus	Vuonna 1988 tehtiin Turun maakuntamuseoon ilmoitus mahdollisesta hautaröykkiöstä. Tarkastettaessa röykkiön ympäristöä löydettiin röykkiön itäpuolelta, n. 30 m:n päässä kuppikivi. Kivi on kooltaan n. 1,7 x 2 m ja korkeudeltaan 40-70 cm. Kiven pinta on tasainen. Kuoppia kivessä on 12 kpl, joista varmoja on 11. Ne ovat ryhmänä kiven keski- ja yläosassa eli eteläpuoliskossa. Kupit ovat matalia ja halkaisijaltaan n. 5-7 cm. Kiven päällä on sammalta ja kariketta.
Kunto	Hyvä, kiven pinta on sammaloitunut.
Kohteen laajuus	-
Lähistön mj:set	Ravattulan Keetterinmäen kuppikallio ja Suutelan hautaröykkiö (ks. Kohde 34 ja 36).
Luokitusehdotus	I Varsin näyttävä, kuuluu Aurajokilaakson kulttuurimaisemaan
Suojelu	Merkitty peruskarttaan.
Maankäyttösuunn.	-
Huomioita/lisätietoja	-

36. RAVATTULA, SUUTELA**Hautaraunio****PERUSTIEDOT**

Inventointinumero	36		
Kunta	Kaarina	Alue	Ravattula
Kohteen nimi	Suutela	Kohteen laji	Hautaraunio
Luokka	II	Ajoitus	Rautakausi
Lukumäärä	1		
Inventoija, inv.aika	Kaisa Lehtonen ja Sanna Heinonen 11.8.1998		

SIJAINITIEDOT

Peruskartta	1043 12 Littoinen
X	6707 88
Y	1574 76
Z	20
Sijainti sanallisesti	Aurajoen pohjoispuolella, Hämeentien ja Ohikulkutien risteyksestä n. 400 m luoteeseen, Ohikulkutielle on matkaa n. 100 m

TILA- JA OMISTAJATIEDOT

Kylä	Ravattula
Tila Rno	Suutela 5:8
Omistaja	Turun ja Kaarinan seurakunnat / Kiinteistöosasto
Osoite	Eerikinkatu 3 A, 20110 Turku
Puhelin	02-261 7111
Kiinteistötunnus	202-437-0005-0008

AIEMMAT TUTKIMUKSET JA LÖYDÖT

Inventoinnit	-
Tarkastukset	H. Brusila ja M. Ikäheimo 1988
Kaivaukset	-
Aiemmat löydöt	-

INVENTOINTI 1998

Liitekartat	6, 34, 31
Negatiivit	TYA 22836, TYA 22868
Diat	TYA 294:55, TYA 294:78-79
Inventointilöydöt	-
Ympäristö ja maasto	Keetterinmäen kallioalueen lounaisosassa, peltojen väliin työntyvän metsäkielekkeen eteläosassa. Maasto on etelään ja kaakkoon viettävää loivaa mäenrinnettä. Aurajokeen on matkaa n. 200 m. Ympäriällä kasvaa sekametsää, joka on paikoin lehtomaista.
Kohteen kuvaus	Röykkiö vaikuttaa varsin epämääräiseltä ja hajonneelta. Sen koko on n. 12 x 13 m N-S -suuntaisesti ja n. 15 m E-W -suuntaisesti. Röykkiö on ladottu varsin suurista ja särmikkäistä kivistä; kivien välissä kasvaa lehtipuustoa, pihlajaa ja taikinamarjaa. Röykkiön rakenteen ja laajuuden selvittäminen on sen päällä olevan kasvillisuuden ja risukon takia lähes mahdotonta.
Kunto	Röykkiökivien välissä kasvaa lehtipuustoa ja kivikon päällä on risuryteikköä.
Kohteen laajuus	Röykkiön laajuus on n. 15 x 13 m.
Lähistön mjt:et	Röykkiöstä n. 30 m itään on kuppikivi ja röykkiön länsipuolella vajaan 100 m:n päässä on kuppikallio (ks. Kohteet 34 ja 35).
Luokitus ehdotus	II Kuuluu Aurajokilaakson kulttuurimaisemaan.
Suojelu	-
Maankäyttösuunn.	-
Huomioita/lisätietoja	Kohde kannattaisi ottaa Museoviraston hoitokohteeksi. Yhdessä lähistön kuppikivien kanssa röykkiö muodostaa mielenkiintoisen ja varsin näyttävän muinaisjäännöskompleksin.



KAARINAN MUINAISJÄÄNNÖSINVENTOINTI 1998

KAARINA, RAVATTULA, KEETTERINMÄKI JA SUUTELA

Ote pohjakartasta

1:2000

Kohteet 34, 35, 36

37. RAVATTULA, KEETTERINMÄKI**Hautaraunio 1****PERUSTIEDOT**

Inventointinumero	37		
Kunta	Kaarina	Alue	Ravattula
Kohteen nimi	Keetterinmäki	Kohteen laji	Hautaraunio 1
Luokka	I	Ajoitus	Pronssikausi
Lukumäärä	1		
Inventoija, inv.aika	Kaisa Lehtonen ja Sanna Heinonen 10.8.1998		

SIJAINITIEDOT

Peruskartta	1043 12 Littoinen
X	6708 17
Y	1574 78
Z	55
Sijainti sanallisesti	Hämeentien ja Ohikulkutien risteyksestä n. 700 m pohjoisluoteeseen, Aurajoesta n. 300 m luoteeseen, Keetterinmäen laella.

TILA- JA OMISTAJATIEDOT

Kylä	Ravattula
Tila Rno	Suutela 5:8
Omistaja	Turun ja Kaarinan seurakunnat / Kiinteistöosasto
Osoite	Eerikinkatu 3 A, 20110 Turku
Puhelin	02-261 7111
Kiinteistötunnus	202-437-0005-0008

AIEMMAT TUTKIMUKSET JA LÖYDÖT

Inventoinnit	A.-L. Hirviluoto 1954 nro 7; T. Tuovinen 1987 TYARKTIKA nro 25
Tarkastukset	H. Salmo 1952; M. Ikäheimo 1983; J. Viitaharju 1985
Kaivaukset	T. Tuovinen 1979
Aiemmat löydöt	TYA 159:1-11; palaneita luunsiruja, kvartseja

INVENTOINTI 1998

Liitekartat	6, 35
Negatiivit	TYA 228791-228793, TYA 22836
Diat	TYA 294:1-2, TYA 294:55
Inventointilöydöt	-
Ympäristö ja maasto	Laaja-alaisen, n. 50 m mpy kohoavan kallioalueen laella. Ympäristö on jäkälää, kanervaa ja havupuuta kasvavaa kalliomaastoa.
Kohteen kuvaus	Raunio on Keetterinmäen ns. itäinen, paremmin säilynyt raunio, jonka koko on n. 8,3 x 7,5 x 0,9 m. Kivet ovat teräväsärmäisiä ja melko pienikokoisia. Keskustassa on suuri syvennys. Röykkiössä on muinaismuistolaatta; opastaulu on pystytetty paikalle vuonna 1985. Rauniosta n. 25 m luoteeseen on Ravattulan ja Hagan kylänrajalla kiviaidan jäännöstä (ks. Kohde 58).
Kunto	Kaivauksen jälkeen entisöity. Opastaulun kunto huono.
Kohteen laajuus	Raunion koko: pituus 8,3 m x leveys 7,5 m x korkeus 0,9 m.
Lähistön mj:set	Kohteesta n. 40 m luoteeseen Keetterinmäen ns. läntinen raunio (ks. seuraava kohde). Lisäksi Keetterinmäen laella on epäsäännöllisin välimatkoin Ravattulan ja Haagan kylien raja-aidan jäännöksiä.
Luokitusehdotus	I
Suojelu	SU-kohde 631. Museoviraston hoitokohde. Merkitty peruskarttaan.
Maankäyttösuunn.	-
Huomioita/lisätietoja	-

37. RAVATTULA, KEETTERINMÄKI**Hautaraunio 2****PERUSTIEDOT**

Inventointinumero	37	Alue	Ravattula
Kunta	Kaarina	Kohteen laji	Hautaraunio 2
Kohteen nimi	Keetterinmäki	Ajoitus	Pronssikausi
Luokka	II		
Lukumäärä	1		
Inventoija, inv.aika	Kaisa Lehtonen ja Sanna Heinonen 10.8.1998		

SIJAINITIEDOT

Peruskartta	1043 12 Littoinen
X	6708 21
Y	1574 75
Z	55
Sijainti sanallisesti	Hämeentien ja Ohikulkutien risteyksestä n. 700 m pohjoisluoteeseen, Aurajoesta n. 300 luoteeseen Keetterinmäen laella.

TILA- JA OMISTAJATIEDOT

Kylä	Ravattula
Tila Rno	Suutela 5:8
Omistaja	Turun ja Kaarinan seurakunnat / Kiinteistöosasto
Osoite	Eerikinkatu 3 A, 20110 Turku
Puhelin	02-261 7111
Kiinteistötunnus	202-437-0005-0008

AIEMMAT TUTKIMUKSET JA LÖYDÖT

Inventoinnit	T. Tuovinen 1987 TYARKTIKA nro 26
Tarkastukset	-
Kaivaukset	-
Aiemmat löydöt	-

INVENTOINTI 1998

Liitekartat	6, 35
Negatiivit	TYA 22794, TYA 22836
Diat	TYA 294:3, TYA 294:55
Inventointilöydöt	-
Ympäristö ja maasto	Laaja-alaisen, n. 50 m mpy kohoavan kallioalueen laella. Ympäristö on jäkälää, kanervaa ja havupuuta kasvavaa kalliomaastoa.
Kohteen kuvaus	Keetterinmäen ns. läntinen raunio sijaitsee edellisestä kohteesta n. 40 m luoteeseen, kalliopaljastuman korkeimmalla kohdalla. Se on edellistä selvästi huonommin säilynyt, kooltaan n. 17,0 x 15,5 x 0,3 m. Raunio on matala ja muodoltaan epämääräinen; kivet on ladottu laajalle alalle kalliopinnalle enimmäkseen yhteen kerrokseen. Raunion päällä kasvaa kanervaa. Ilmeisesti raunion kiviä on käytetty sen koillispuolella olevan kiviaidan (ks. Kohde 58) rakentamisessa.
Kunto	Huono
Kohteen laajuus	Raunion koko: pituus 17,0 m x leveys 15,5 m x korkeus 0,3 m.
Lähistön mj: set	Keetterinmäen ns. "itäinen" raunio (ks. Edellinen kohde).
Luokitusehdotus	II
Suojelu	Museoviraston hoitokohde. Merkitty peruskarttaan.
Maankäyttösuunn.	-
Huomioita/lisätietoja	-



KAARINAN MUINAISJÄÄNNÖSINVENTOINTI 1998

KAARINA, RAVATTULA, KEETTERINMÄKI

Ote pohjakartasta

1:2000

Kohde 37

HISTORIALLISEN AJAN KOHTEET

38. KUUSISTO, KUUSISTONLINNA***Linnanrauniot*****PERUSTIEDOT**

Inventointinumero	38		
Kunta	Kaarina	Alue	Kuusisto
Kohteen nimi	Kuusistonlinna	Kohteen laji	Linnanrauniot
Luokka	I	Ajoitus	Historiallinen aika
Lukumäärä			
Inventoija, inv.aika			

SIJAINITIEDOT

Peruskartta	1043 12 Littoinen
X	6700 56
Y	158146
Z	
Sijainti sanallisesti	Kuusiston saaren itä-koillisessä, Piikkiönlahden rannalla.

TILA- JA OMISTAJATIEDOT

Kylä	Kuusisto
Tila Rno	
Omistaja	
Osoite	
Puhelin	
Kiinteistötunnus	

AIEMMAT TUTKIMUKSET JA LÖYDÖT

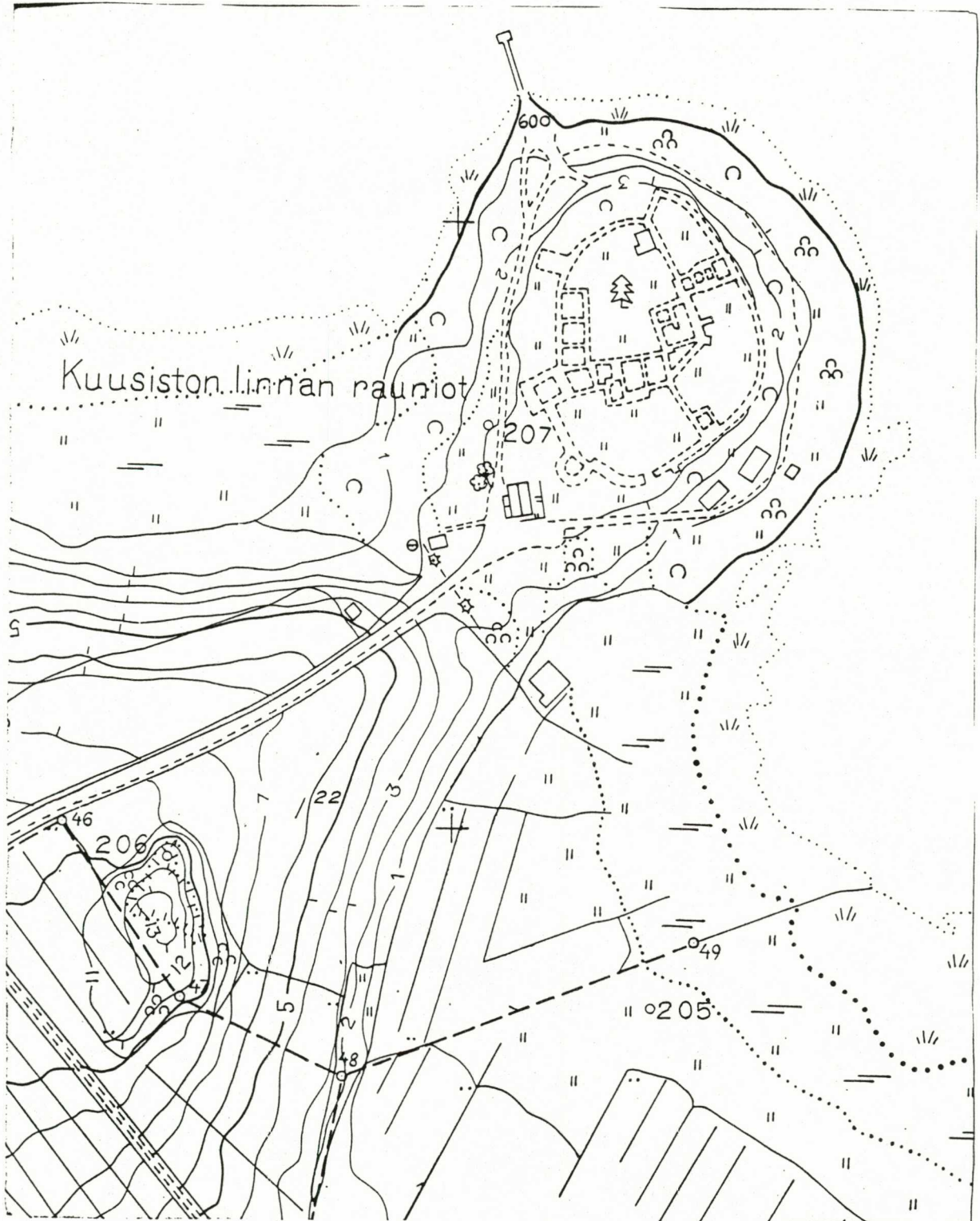
Inventoinnit	
Tarkastukset	
Kaivaukset	ks. Seuraava sivu
Aiemmat löydöt	ks. Seuraava sivu

INVENTOINTI 1998

Liitekartat	7, 36
Negatiivit	-
Diat	-
Inventointilöydöt	-
Ympäristö ja maasto	Sijainnut rakennettaessa pienellä kalliosaarella, mutta nykyisin niemi on maayhteydessä Kuusiston saareen.
Kohteen kuvaus	Keskiaikaisen piispanlinnan rauniot. Kohteesta enemmän esim. julkaisussa: Kuusiston linna. Tutkimuksia 1985-1993. Museoviraston rakennushistorian osaston raportteja 8. Turku 1994.
Kunto	-
Kohteen laajuus	-
Lähistön mj:set	-
Luokitusehdotus	I
Suojelu	SU-kohde 660. Museoviraston hoitokohde. Merkitty peruskarttaan.
Maankäyttösuunn.	-
Huomioita/lisätietoja	-

Kuusiston linnan tutkimukset

1877 ja 1879	Reinhold Hausen esineistö TMM, rahat HY 422
1891-1893	Magnus Schjerfbäck, Allan Schulman KM 2801, 2862, 2944
1959-1965 1965	Aarne Heimala Olavi Tapio KM 59142, 60126, 62105, 62105, 63100
1966-1971	Lasse Laaksonen KM 68049
1985-1998 1985-1986 1992 1993, 1996	Antti Suna Marita Kykyri Leena Venhe Kari Uotila KM 86083, 86084, 87050, 88106, 89111, 94030, 95025, 96025, KM 97049 KM 98020 KM Rahakammio 89020, 92161, 96106



KAARINAN MUINAISJÄÄNNÖSINVENTOINTI 1998

KAARINA, KUUSISTO, LINNANRAUNIOT

Ote pohjakartasta

1:2000

Kohde 38

39. JOENSUU, RÖVARHOLM**Luola****PERUSTIEDOT**

Inventointinumero	39	Alue	Joensuu
Kunta	Kaarina	Kohteen laji	Luola
Kohteen nimi	Rövarholm	Ajoitus	Historiallinen aika?
Luokka			
Lukumäärä	1		
Inventoija, inv.aika	Kaisa Lehtonen ja Sanna Heinonen 21.9.1998		

SIJAINITIEDOT

Peruskartta	1043 11 Kuusisto
X	6695 86
Y	1572 45
Z	5-15
Sijainti sanallisesti	Rövarholman saari sijaitsee Kuusiston saaren lounaispuolella, saarelle johtaa Rövarholmantie.

TILA- JA OMISTAJATIEDOT

Kylä	Joensuu
Tila Rno	Rövarholm 1:68
Omistaja	Kuismanen, Irja
Osoite	Varnankatu 4 K, 20320 Turku
Puhelin	02-239 0296
Kiinteistötunnus	202-411-0001-0068

AIEMMAT TUTKIMUKSET JA LÖYDÖT

Inventoinnit	-
Tarkastukset	-
Kaivaukset	-
Aiemmat löydöt	-

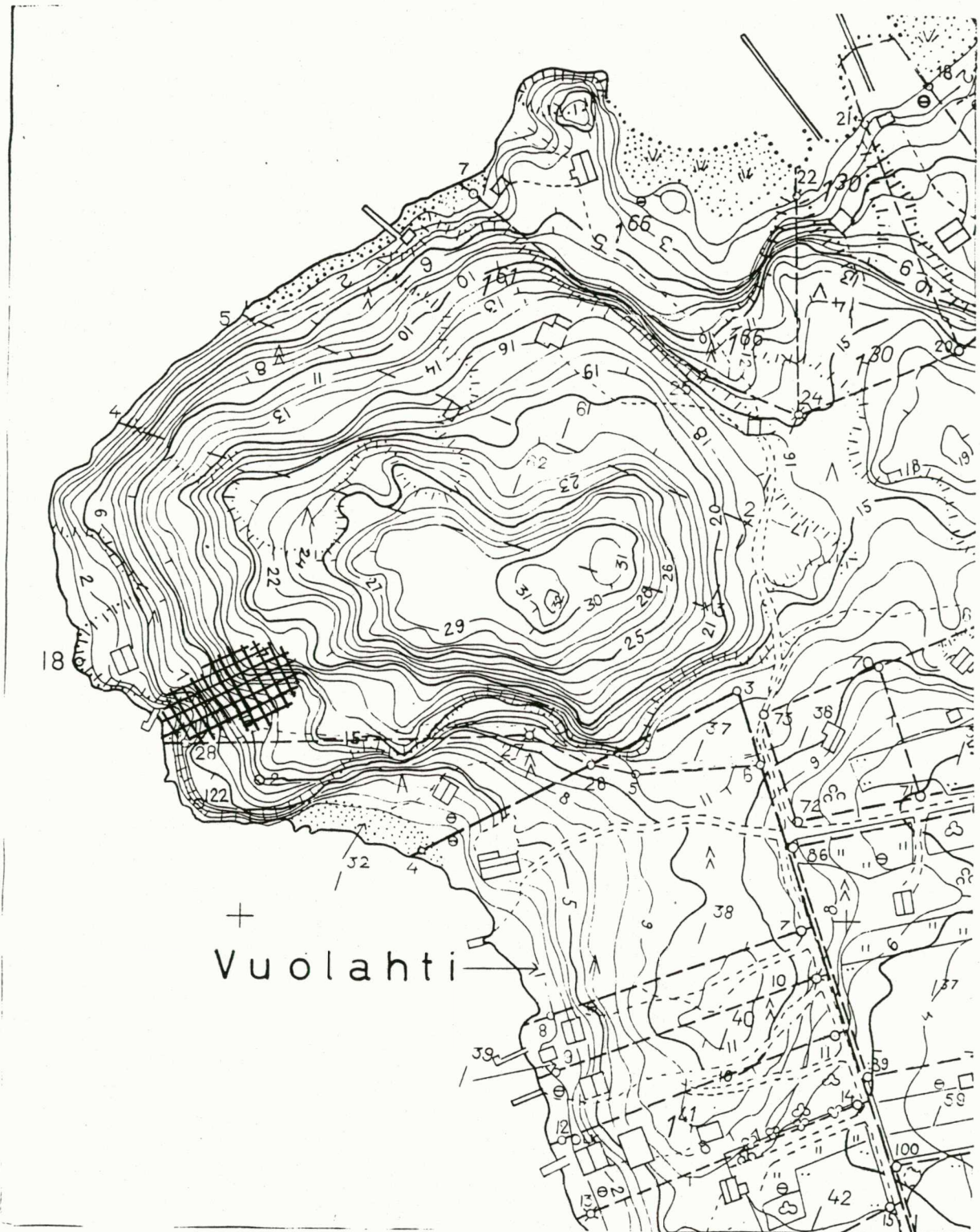
INVENTOINTI 1998

Liitekartat	8, 37
Negatiivit	TYA 22847
Diat	TYA 294:62
Inventointilöydöt	-

Ympäristö ja maasto Kohde sijaitsee Rövarholman saaren länsirannalla, huvila-asutuksen ympäröimänä.

Kohteen kuvaus Rövarholman länsirannalla olevan kallionkukkulan eteläpuolella oleva itä-länsisuuntainen kalliohalkeama. Halkeama alkaa suoraan merenrannasta; kalliohalkeama on rannan puolella n. 5-6 m ja luolan suulla n. 3-4 m leveä. Halkeama on rannasta luolan suulle n. 47 m pitkä ja avoin. Varsinainen luolaosuus on luolan suulta luolan perälle n. 10 m pitkä. Luolan alkuosa on kalliohalkeamaa, jossa katto muodostuu kallion lipasta; loppuosa on umpinainen. Luolan päässä on kivenlohkareita, jotka tukkivat käytävän. Luolaan liittyy suullinen perimätieto, jonka mukaan luola on aikoinaan käyttänyt merirosvojen majapaikkanaan.

Kunto	Luonnontilassa. Luolalle johtavat osittain puuportaat; luolan suulle on rakennettu venelaitu
Kohteen laajuus	-
Lähistön mj:set	-
Luokitusehdotus	-
Suojelu	-
Maankäyttösuunn.	-
Huomioita/lisätietoja	-



KAARINAN MUINAISJÄÄNNÖSINVENTOINTI 1998

KAARINA, JOENSUU, RÖVARHOLM

Ote pohjakartasta

1:2000

Kohde 39

40. KUUSISTO, JULLAS**Rakennuksen perustukset****PERUSTIEDOT**

Inventointinumero	40		
Kunta	Kaarina	Alue	Jullas
Kohteen nimi	Jullas	Kohteen laji	Rakennuksen perustukset
Luokka		Ajoitus	Historiallinen aika
Lukumäärä			
Inventoija, inv.aika	Kaisa Lehtonen ja Heljä Brusila 17.9.1998		

SIJAINITIEDOT

Peruskartta	1043 11 Kuusisto
X	6696 56
Y	1574 06
Z	20-30
Sijainti sanallisesti	Vuolahdentiestä n. 20 m luoteeseen, Ylen radiomastolle johtavan tien ja Vuolahdentien risteuksen länsipuolella

TILA- JA OMISTAJATIEDOT

Kylä	Jullas
Tila Rno	Jullaksen kartano 1:56
Omistaja	Arnio, Antti
Osoite	-
Puhelin	-
Kiinteistötunnus	202-412-0001-0056

AIEMMAT TUTKIMUKSET JA LÖYDÖT

Inventoinnit	-
Tarkastukset	-
Kaivaukset	-
Aiemmat löydöt	-

INVENTOINTI 1998

Liitekartat	8
Negatiivit	-
Diat	-
Inventointilöydöt	-
Ympäristö ja maasto	Palokallion kallioalueen kaakkoispuolella, loivasti etelään ja kaakkoon laskevalla metsärinteellä.
Kohteen kuvaus	Varsin näyttäviä rakennuksen kivijalkoja kasvillisuuden peittäminä. Puiden koosta päätellen rakennuksen perustuksilla on jo jonkin verran ikää.
Kunto	-
Kohteen laajuus	-
Lähistön mj:set	-
Luokitusehdotus	-
Suojelu	-
Maankäyttösuunn.	-
Huomioita/lisätietoja	-

41. FINNBY, KLEIVI

*Tervahauta, rakennuksen perustus***PERUSTIEDOT**

Inventointinumero	41	Alue	Finnby
Kunta	Kaarina	Kohteen laji	Tervahauta, rakennuksen perustus
Kohteen nimi	Kleivi	Ajoitus	Historiallinen aika
Luokka			
Lukumäärä			
Inventoija, inv.aika	Kaisa Lehtonen ja Heljä Brusila 9.10.1998		

SIJAINITIEDOT

Peruskartta	1043 11 Kuusisto
X	6697 42
Y	1577 17
Z	10
Sijainti sanallisesti	Finnbyn ja Joensuun kylien välisen rajan tuntumassa, metsäpolun eteläpuolella

TILA- JA OMISTAJATIEDOT

Kylä	Finnby
Tila Rno	Länsitalo 2:33
Omistaja	Tuokila, Jouko
Osoite	21620 Kuusisto
Puhelin	02-255 7585
Kiinteistötunnus	202-404-0002-0033

AIEMMAT TUTKIMUKSET JA LÖYDÖT

Inventoinnit	-
Tarkastukset	-
Kaivaukset	-
Aiemmat löydöt	-

INVENTOINTI 1998

Liitekartat	2
Negatiivit	-
Diat	-
Inventointilöydöt	-

Ympäristö ja maasto Metsäisen mäen etelärinteessä, metsäpolusta n. 5 m etelään, lähellä pellon reunaa

Kohteen kuvaus Kysymyksessä on suppilomainen kuoppa, jossa eteläpuolella on kapea suuaukko etelään. Suuaukon pituus on n. 1,5 m. Kuopan pohjoispuoli on kaivettu mäenrinteeseen; eteläreunaan on tehty vallia maasta ja kivistä. Kuopan halkaisija on itä-länsisuunnassa n. 2,5 m ja pohjois-eteläsuunnassa n. 3, 3 m. Kuopan syvyys on keskeltä mitattuna n. 140-150 cm. Maa kuopassa vaikuttaa likaantuneelta ja harmaalta. Kuoppa vaikuttaa tervahaudalta, jonka ympäristöstä löytyi muitakin rakennelmia. Kuopasta n. 15 itään on sammaleen peittämä, suorakulmaisen rakennuksen perustus, jonka koko itä-länsisuunnassa on 6 m ja pohjois-eteläsuunnassa n. 8 m. Perustuksen pohjoispäässä, karikkeen alla on kivinen kiukaan- tai uuninperustus. Perustus sijaitsee lähellä pellon reunaa, metsästä etelään työntyvällä niemekkeellä. Rakennusjäännösten ja kuopan välissä on vanha peltosarka, joka on nykyisin metsittynyt. Peltosaran länsipuolella on todennäköisesti vanha peltoraunio. Lisäksi rakennuksen perustuksen ja kuopan välissä, kuopasta n. 5 m luoteeseen on kahden puun välissä kivivalli, jonka pituus on 5 m. Kuopan eteläpuolella on ilmeisesti Finnbyn ja Joensuun kylien välinen rajapyykki.

Kunto	-
Kohteen laajuus	Kohteessa useampia historiallisen ajan jäännöksiä, n. 20-30 m:n sisällä.
Lähistön mj:set	Finnbyn Länsitalon kivivallit (ks. Kohde 42).
Luokitusehdotus	-
Suojelu	-
Maankäyttösuunn.	-
Huomioita/lisätietoja	-

42. FINNBY, LÄNSITALO**Kivivalli****PERUSTIEDOT**

Inventointinumero	42	Alue	Finnby
Kunta	Kaarina	Kohteen laji	Kivivalli
Kohteen nimi	Länsitalo	Ajoitus	Historiallinen aika
Luokka	II		
Lukumäärä	2		
Inventoija, inv.aika	Kaisa Lehtonen ja Heljä Brusila 9.10 1998		

SIJAINITIEDOT

Peruskartta	1043 11 Kuusisto
X	6697 25-40
Y	1577 52-65
Z	15-20
Sijainti sanallisesti	Noin 600 m Kuusiston kirkosta länsiluoteeseen ja n. 100 m Länsitalosta länsilounaaseen olevalla mäellä.

TILA- JA OMISTAJATIEDOT

Kylä	Finnby
Tila Rno	Länsitalo 2:33
Omistaja	Tuokila, Jouko
Osoite	21620 Kuusisto
Puhelin	02-255 7585
Kiinteistötunnus	202-404-0002-0033

AIEMMAT TUTKIMUKSET JA LÖYDÖT

Inventoinnit	A.-L. Hirviluoto 1954, s. 38
Tarkastukset	-
Kaivaukset	-
Aiemmat löydöt	Pussillinen hopearahoja

INVENTOINTI 1998

Liitekartat	2, 38
Negatiivit	TYA 22866
Diat	TYA 294:77

Inventointilöydöt

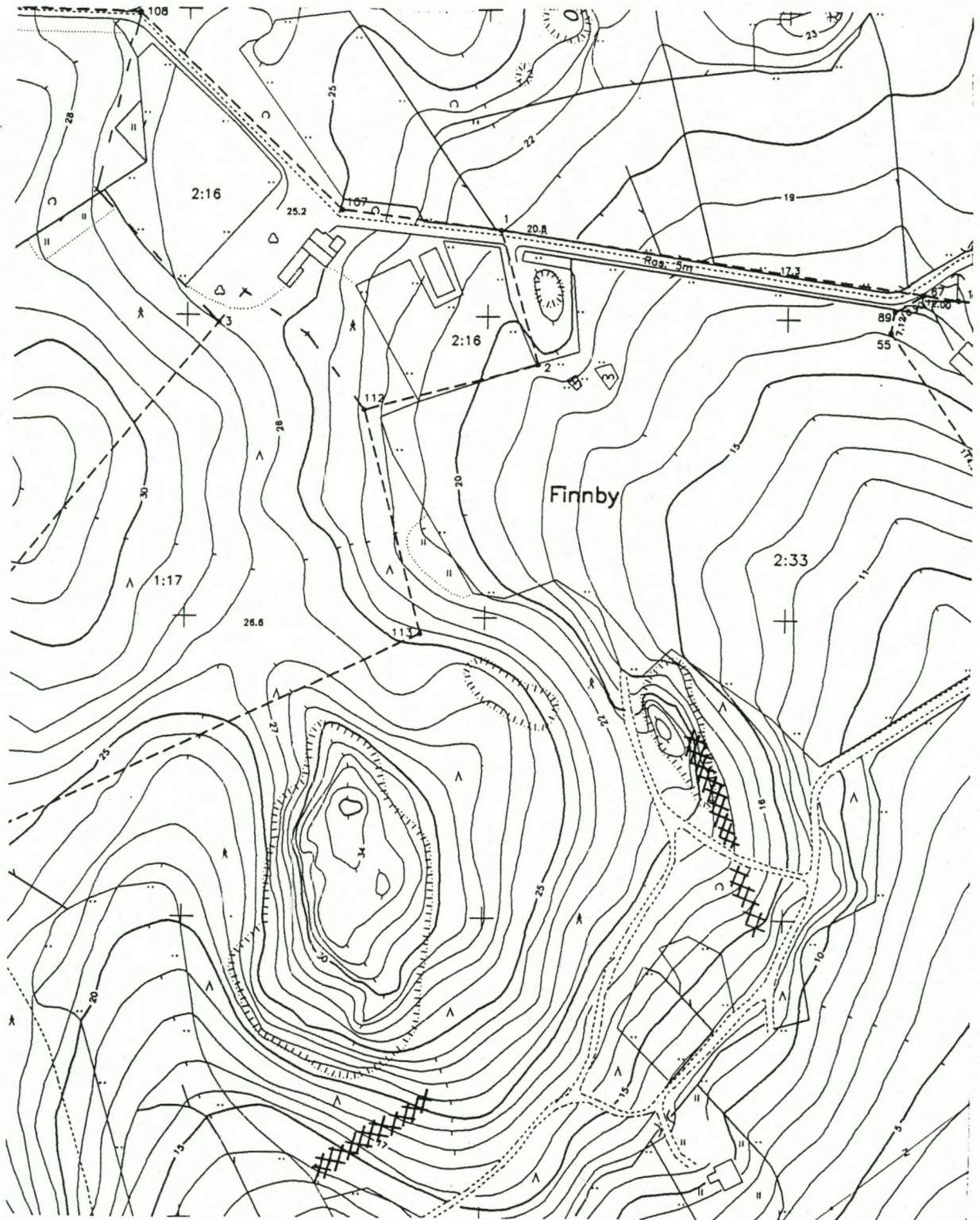
Ympäristö ja maasto Laajahkon metsäisen kallioalueen kaakkoisosassa, peltoalueelle työntyvällä, n. 30 m korkeuteen kohoavalla mäellä. Kohteet sijaitsevat mäen lounais- ja koillisrinteessä.

Kohteen kuvaus

Hirviluoto 1954, s. 38: "Länsitalon itäpuolella olevan Myllymäen länsirinteessä on monessa ringissä pyöreistä kivistä tehtyjä valleja. Aivan ulommaisesta vallista, joka on mäen juurella terassimaisella tasangolla, löydettiin muutama vuosi sitten pussillinen hopearahoja." Inventointi 1998: Länsitalon itäpuolella ei ole mäkeä, joka sopisi Hirviluodon kuvaukseen; ilmeisesti Hirviluoto tarkoittaakin Länsitalon länsipuolella olevaa mäkeä. Tältä mäeltä löytyi kaksi erillistä mäen poikki kulkevaa suoraa kiviriviä; sen sijaan "monessa ringissä" olevia valleja ei voitu havaita. Kivirivi 1 (läntinen) löytyi mäen etelärinteestä, kallionpaljastumasta n. 20-30 m etelään. Rakennelma on mäen lounaisrinteen poikki lounais-koillisuuntaisesti kulkeva kivivalli, joka on yhteensä n. 40 m pitkä ja n. 1-1,5 m leveä. Se on tehty parijonoon sijoitetuista suurehkoista kivistä, joiden väliin on ladottu pienempiä kiviä. Kivirivi alkaa n. 10 m pellon reunasta ja päättyy mäen ylärinteeseen. Alhaalla metsätie katkaisee vallin. Kivirivin eteläpuolella näkyy vanha pellonraja syvänteenä. Kivirivi 2 (itäinen) kulkee mäen koillisrinteellä luode-kaakkoisuuntaisesti. Kivirivi alkaa mäen alareunasta metsätien yläpuolelta ja päättyy mäen koillisreunassa olevaan pieneen kallionpaljastumaan. Kivirivin alapää on varsin katkonainen ja epämääräinen; kiviä on vain yhdessä jonossa ja rakennelman hahmottaminen on vaikeaa. Keskellä vallin katkaisevat mäellä kulkevat metsäpolut. Kivirivin yläpää on n. 34 m pitkä ja n. 1-1,5 m leveä ja se on alapäättä huomattavasti

paremmin säilynyt osa, jossa kivet on sijoitettu taas pariinonon. Kivivallien funtiosta ei ole tietoa. Ainakaan peruskartan mukaan niiden kohdalla ei ole talon tai kylän rajaa. Kivivallien säännönmukainen rakenne ja sijainti mäen rinteellä eivät kuitenkaan antaisi olettaa, että kysymyksessä olisivat vain pellon raivauksen yhteydessä syntyneet kivijonot. Pikemminkin vaikuttaisi siltä, että ne olisivat jonkinlaisia vallituksen osia. Myös Länsitalon vanha isäntä Markku Tuokila tiesi kertoa mäeltä löydetyistä hopearahoista. Hänen mukaansa mäkeä olisi aikoinaan kutsuttu Riihimäeksi.

Kunto	-
Kohteen laajuus	Kohteet sijaitsevat n. 200 x 100 m:n laajuisella alueella.
Lähistön mj:set	ks. Kohde 41
Luokitusehdotus	II
Suojelu	-
Maankäyttösuunn.	Mäellä, joskaan ei aivan kivivallien kohdalla on hakattu metsää.
Huomioita/lisätietoja	-



KAARINAN MUINAISJÄÄNNÖSINVENTOINTI 1998

KAARINA, FINNBY, LÄNSITALO

Ote pohjakartasta

1:2000

Kohde 42

43. MUNKÄNG, MUNKKEN KARTANO***Kalliopiiirros*****PERUSTIEDOT**

Inventointinumero	43	Alue	Munkäng
Kunta	Kaarina	Kohteen laji	Kalliopiiirros
Kohteen nimi	Munkken kartano	Ajoitus	Historiallinen aika
Luokka	I		
Lukumäärä	1		
Inventoija, inv.aika	Kaisa Lehtonen ja Heljä Brusila 24.9.1998		

SIJAINITIEDOT

Peruskartta	1043 11 Kuusisto
X	6699 42
Y	1578 42
Z	15
Sijainti sanallisesti	Kuusistonsalmen etelärannalla, Munkkentien itäpuolella

TILA- JA OMISTAJATIEDOT

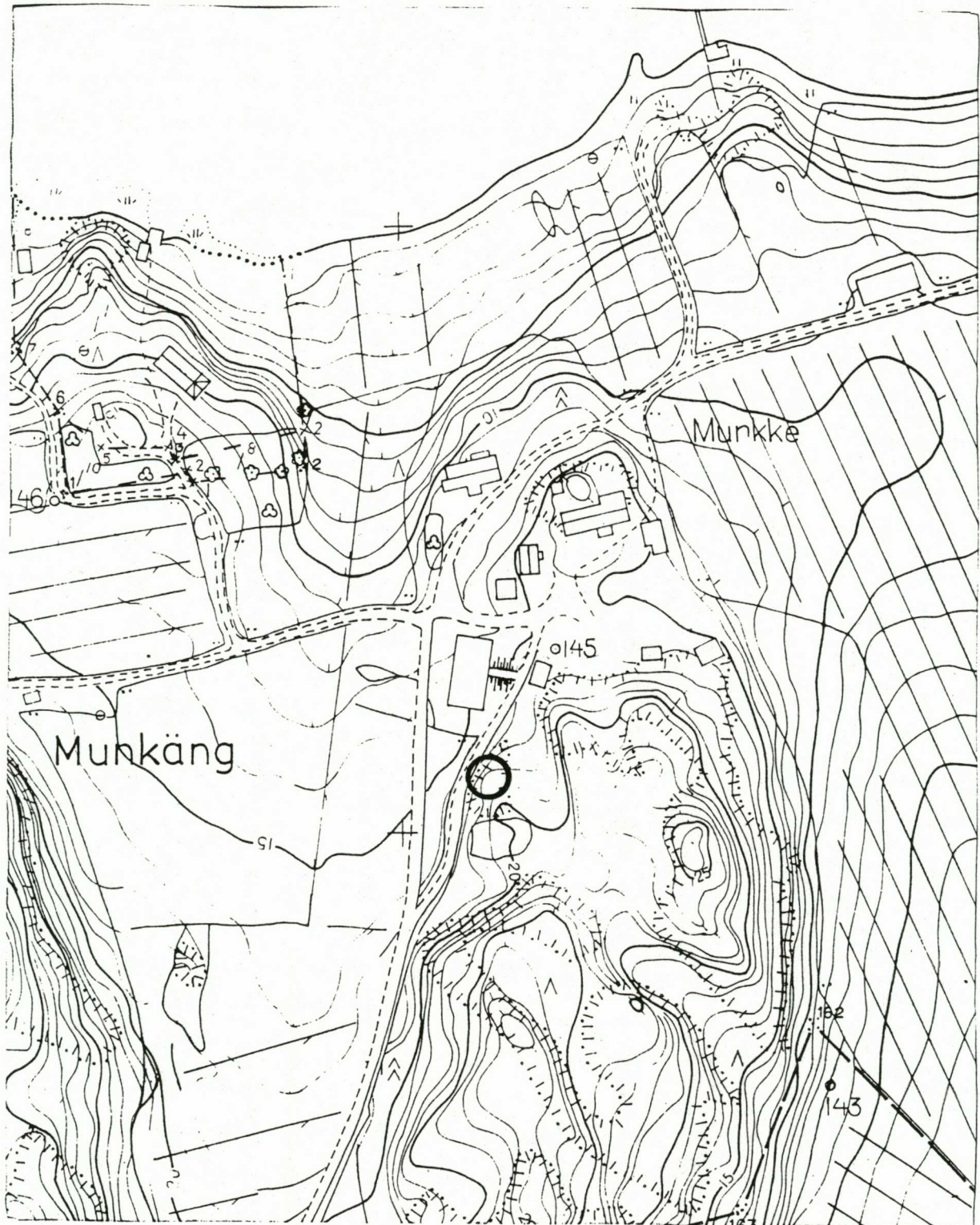
Kylä	Munkäng
Tila Rno	Munkken kartano 1:35
Omistaja	Kaarinan kaupunki
Osoite	Lautakunnankatu 4, 20780 Kaarina
Puhelin	02-411 0411
Kiinteistötunnus	202-430-0001-0035

AIEMMAT TUTKIMUKSET JA LÖYDÖT

Inventoinnit	-
Tarkastukset	H. Brusila 1988
Kaivaukset	-
Aiemmat löydöt	-

INVENTOINTI 1998

Liitekartat	2, 39
Negatiivit	TYA 22852
Diat	TYA 294:66
Inventointilöydöt	-
Ympäristö ja maasto	Piiirros sijaitsee Munkken talon pihapiiriin johtavan tien oikealla puolella olevassa kalliassa ennen vasemmalla puolella olevaa navettarakennusta.
Kohteen kuvaus	Kallioon on hakattu nimikirjaimet C. G. R., jonka alapuolella on päiväys ja yläpuolella kruunu. Piiirros on kooltaan 74 cm korkea ja leveydeltään 66 cm. Piiirroksen kohdalla kallio viettää aivan tien reunaan ja nimikirjaimet ovat sen alimmassa kohdassa, osittain ruohon alla.
Kunto	Hyvä
Kohteen laajuus	-
Lähistön mj:set	-
Luokitusehdotus	I Näyttävä ja hyvin säilynyt.
Suojelu	-
Maankäyttösuunn.	-
Huomioita/lisätietoja	-



KAARINAN MUINAISJÄÄNNÖSINVENTOINTI 1998

KAARINA, MUNKÄNG, MUNKKEN KARTANO

Ote pohjakartasta

1:2000

Kohde 43

44. ALALEMU, SARAPISTO**Kivipöytä****PERUSTIEDOT**

Inventointinumero	44	Alue	Alalemu
Kunta	Kaarina	Kohteen laji	Kivipöytä
Kohteen nimi	Sarapisto	Ajoitus	Historiallinen aika
Luokka			
Lukumäärä	1		
Inventoija, inv.aika	Kaisa Lehtonen ja Heljä Brusila 25.9.1998		

SIJAINITIEDOT

Peruskartta	1043 11 Kuusisto
X	6699 78
Y	1571 76
Z	20
Sijainti sanallisesti	Torppalantiestä n. 200 etelään

TILA- JA OMISTAJATIEDOT

Kylä	Lemo
Tila Rno	Mäntylä 2:102
Omistaja	Sylvi Maria Suikin kuolinpesä
Osoite	-
Puhelin	-
Kiinteistötunnus	202-426-0002-0102

AIEMMAT TUTKIMUKSET JA LÖYDÖT

Inventoinnit	-
Tarkastukset	-
Kaivaukset	-
Aiemmat löydöt	-

INVENTOINTI 1998

Liitekartat	3
Negatiivit	TYA 22853
Diat	TYA 294:67
Inventointilöydöt	-
Ympäristö ja maasto	Vaarniemenkallioalueen eteläreunassa olevan kalliopaljastuman etelärinteellä, kalliopohjaisella terassilla. Kallion korkeimmalle kohdalle on matkaa n. 50 m. Ympäristö on pääasiassa havupuuta ja jäkälää kasvavaa kalliomaastoa.
Kohteen kuvaus	Kolmen kiven varaan nostettu n. 1,6 m pitkä ja n. 50-80 cm leveä laakea kivipaasi, jonka paksuus on n. 20-30 cm. Keskeltä paasi on hieman satulamainen/kovera, pinnastaan sammaloitunut. Pöydän korkeus maanpinnasta on n. 50 cm. Mahdollisesti paasi on tarkoitettu rakennuksen perustusmateriaaliksi, jolloin se olisi aikoinaan nostettu kolmen pienemmän kiven varaan odottamaan rekikelejä. Kiven ympärillä kasvaa katajaa ja kuusennäreitä.
Kunto	Hyvä
Kohteen laajuus	Kivipaasin koko n. 1,6 m x 80 cm
Lähistön mj:set	Vaarniemen hautaraunio n. 800 m pohjoiseen (ks. Kohde 3).
Luokitusehdotus	-
Suojelu	-
Maankäyttösuunn.	-
Huomioita/lisätietoja	Esko Jukkala löysi kivipaaden sieniretkellä elokuussa 1998, jonka jälkeen hän ilmoitti löydöstään Turun maakuntamuseoon.

45. LADJAKOSKI, ALISTALO***Kivetty lähde*****PERUSTIEDOT**

Inventointinumero	45	Alue	Ladjakoski
Kunta	Kaarina	Kohteen laji	Kivetty lähde
Kohteen nimi	Alistalo	Ajoitus	Historiallinen aika
Luokka	II		
Lukumäärä	1		
Inventoija, inv.aika	Kaisa Lehtonen 21.10.1998		

SIJAINITIEDOT

Peruskartta	1043 12 Littoinen
X	6700 82
Y	1576 22
Z	20
Sijainti sanallisesti	Kaarinantiestä n. 220 m länteen ja Viipurintiestä n. 50 m pohjoiseen.

TILA- JA OMISTAJATIEDOT

Kylä	Ladjakoski
Tila Rno	Alistalo 1:120
Omistaja	Viktor Valtosen perikunta
Osoite	-
Puhelin	-
Kiinteistötunnus	202-424-0001-0120

AIEMMAT TUTKIMUKSET JA LÖYDÖT

Inventoinnit	-
Tarkastukset	-
Kaivaukset	-
Aiemmat löydöt	-

INVENTOINTI 1998

Liitekartat	9, 40
Negatiivit	-
Diat	-
Inventointilöydöt	-
Ympäristö ja maasto	Metsäisen mäen itäreunassa, aivan pellon reunassa, metsäpolun tuntumassa.
Kohteen kuvaus	Pellon reunassa sijaitseva halkaisijaltaan n. 2,5 m suuruinen kivetty lähde. Kivet ovat neliömäisiä ja särmikkäitä ja niitä on ladottu päällekkäin.
Kunto	Hyvä
Kohteen laajuus	-
Lähistön mj:set	Ladjakosken vanha kylämäki ja Kuninkaantien kivilta (ks. Kohteet 46 ja 47).
Luokitusehdotus	II
Suojelu	-
Maankäyttösuunn.	-
Huomioita/lisätietoja	-



KAARINAN MUINAISJÄÄNNÖSINVENTOINTI 1998

KAARINA, LADJAKOSKI, ALISTALO

Ote pohjakartasta

1:2000

Kohde 45

46. LADJAKOSKI, YLIKOSKI***Kivisilta*****PERUSTIEDOT**

Inventointinumero	46	Alue	Ladjakoski
Kunta	Kaarina	Kohteen laji	Kivisilta
Kohteen nimi	Ylikoski	Ajoitus	Historiallinen aika
Luokka	I		
Lukumäärä	1		
Inventoija, inv.aika	Kaisa Lehtonen ja Heljä Brusila 29.9.1998		

SIJAINITIEDOT

Peruskartta	1043 12 Littoinen
X	6700 78
Y	1576 48
Z	15
Sijainti sanallisesti	Uudenmaantiestä n. 100 m pohjoiseen, Kaarinantien ja Viipurintien risteyksessä

TILA- JA OMISTAJATIEDOT

Kylä	Ladjakoski
Tila Rno	Ylikoski 1:144
Omistaja	Vihanto, Erkki
Osoite	Ylikoski, 20780 Kaarina
Puhelin	02-243 2264
Kiinteistötunnus	202-424-0001-0144

AIEMMAT TUTKIMUKSET JA LÖYDÖT

Inventoinnit	-
Tarkastukset	-
Kaivaukset	-
Aiemmat löydöt	-

INVENTOINTI 1998

Liitekartat	9, 41, 42
Negatiivit	TYA 22856, TYA 22877
Diat	TYA 294:68
Inventointilöydöt	-
Ympäristö ja maasto	Kuusistonsalmesta Veitenmäen läpi virtaavan joen ylitse kulkeva silta, joka on aikoinaan sijainnut Ladjakosken vanhan kylämäen välittömässä läheisyydessä.
Kohteen kuvaus	Kivilohkareista holvattu silta. Eteläreunalla on viisi kaidepilaria, joiden päällä makaa puupuomi. Sillan yli kulkeva tie on asfaltoitu. Silta on osa vanhaa Kuninkaantietä.
Kunto	Kohtalainen
Kohteen laajuus	-
Lähistön mj:set	Ladjakosken vanha kylämäki (ks. Kohde 47).
Luokitusehdotus	I
Suojelu	SU-kohde 675
Maankäyttösuunn.	Kaarinantiellä on erittäin vilkas autoliikenne, joka voi vaikuttaa sillan kuntoon.
Huomioita/lisätietoja	-

47. LADJAKOSKI, YLIKOSKI***Kylänpaikka, holvikellari*****PERUSTIEDOT**

Inventointinumero	47	Alue	Ladjakoski
Kunta	Kaarina	Kohteen laji	Kylänpaikka, holvikellari
Kohteen nimi	Ylikoski	Ajoitus	Historiallinen aika
Luokka			
Lukumäärä			
Inventoiija, inv.aika	Kaisa Lehtonen ja Heljä Brusila 29.9.1998		

SIJAINITIEDOT

Peruskartta	1043 12 Littoinen
X	6700 81
Y	1576 53
Z	20
Sijainti sanallisesti	Uudenmaantiestä n. 100 m pohjoiseen, Kaarinantien ja Viipurintien risteyksessä

TILA- JA OMISTAJATIEDOT

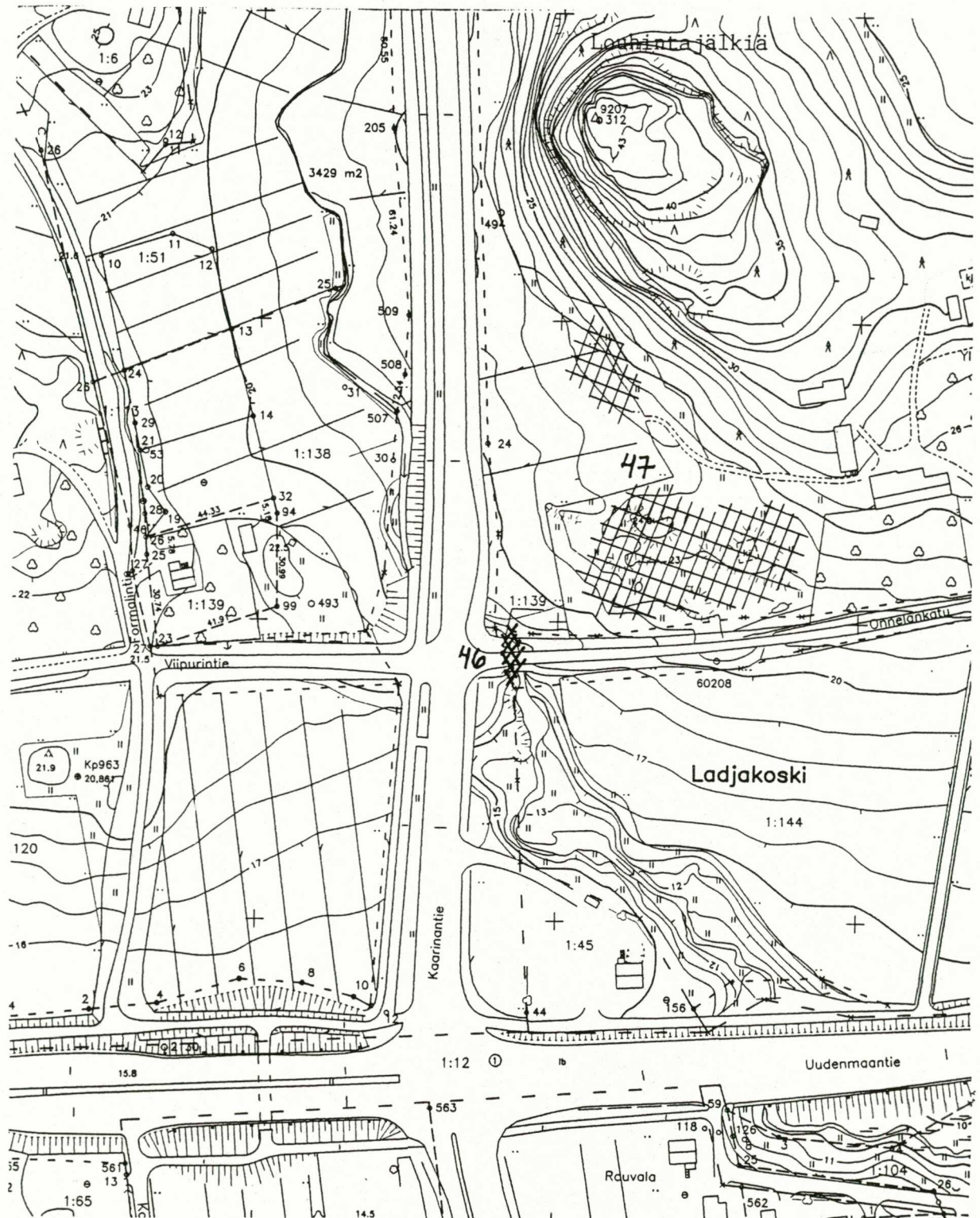
Kylä	Ladjakoski
Tila Rno	Ylikoski 1:144
Omistaja	Vihanto Erkki
Osoite	Ylikoski, 20780 Kaarina
Puhelin	02-243 2264
Kiinteistötunnus	202-424-0001-0144

AIEMMAT TUTKIMUKSET JA LÖYDÖT

Inventoinnit	-
Tarkastukset	-
Kaivaukset	-
Aiemmat löydöt	-

INVENTOINTI 1998

Liitekartat	9, 41, 42
Negatiivit	TYA 22872-22874, TYA 22877
Diat	TYA 294:87-88
Inventointilöydöt	-
Ympäristö ja maasto	Ympäristö on puutonta ja kokonaan heinittynyttä maastoa, jonka pohjoispuolella kohoaa pieni kallioalue. Mäen reunaan on ilmeisesti aikoinaan laidunnettu, nykyisin alue on kokonaan joutomaana.
Kohteen kuvaus	Kysymyksessä on Ladjakosken kylän keskiaikainen kylämäki (ks. Liitekartta 42). Ensimmäiset kirjalliset lähteet kylästä ovat vuodelta 1378 (Oja 1946, 236). Tarkastushetkellä paikalla oli näkyvissä ainakin kolmen rakennuksen perustukset sekä hajonnut holvikellari. Lisäksi rakennuksen jäännöksiä löytyi myös hieman ylempänä metsän reunasta. Pitkäksi kasvaneen heinän alta perustuksia oli kuitenkin varsin vaikea havaita. Lisäksi kylämäen pohjoispuolella olevan mäen pohjois- ja koillisreunassa on ilmeisesti vanha kivenlouhintapaikka. Pystyssä kallioseinämässä oli selviä pitkäteräisen poran jälkiä (halkaisija n. 4 cm). Alemmalla terassilla kasvoi runsaasti sikoangervoa, joten paikalle kaivettiin yhteensä 7 koekuoppaa. Maa koekuopissa oli erittäin tummaa ja multavaa, mutta mitään löytöjä ei tullut esiin. Kallioseinämän juurella oli havaittavissa nurmettunut vallimainen muodostelma, johon tehdystä koekuopasta tuli esiin runsaasti kivisilppua.
Kunto	Jäljellä rakennuksen perustuksia; kivisen holvikellarin katto on romahtanut.
Kohteen laajuus	-
Lähistön mj:set	Kuninkaantien kivisilta (ks. Kohde 46).
Luokitusehdotus	Kellari Luokka II
Suojelu	-
Maankäyttösuunn.	-
Huomioita/lisätietoja	-



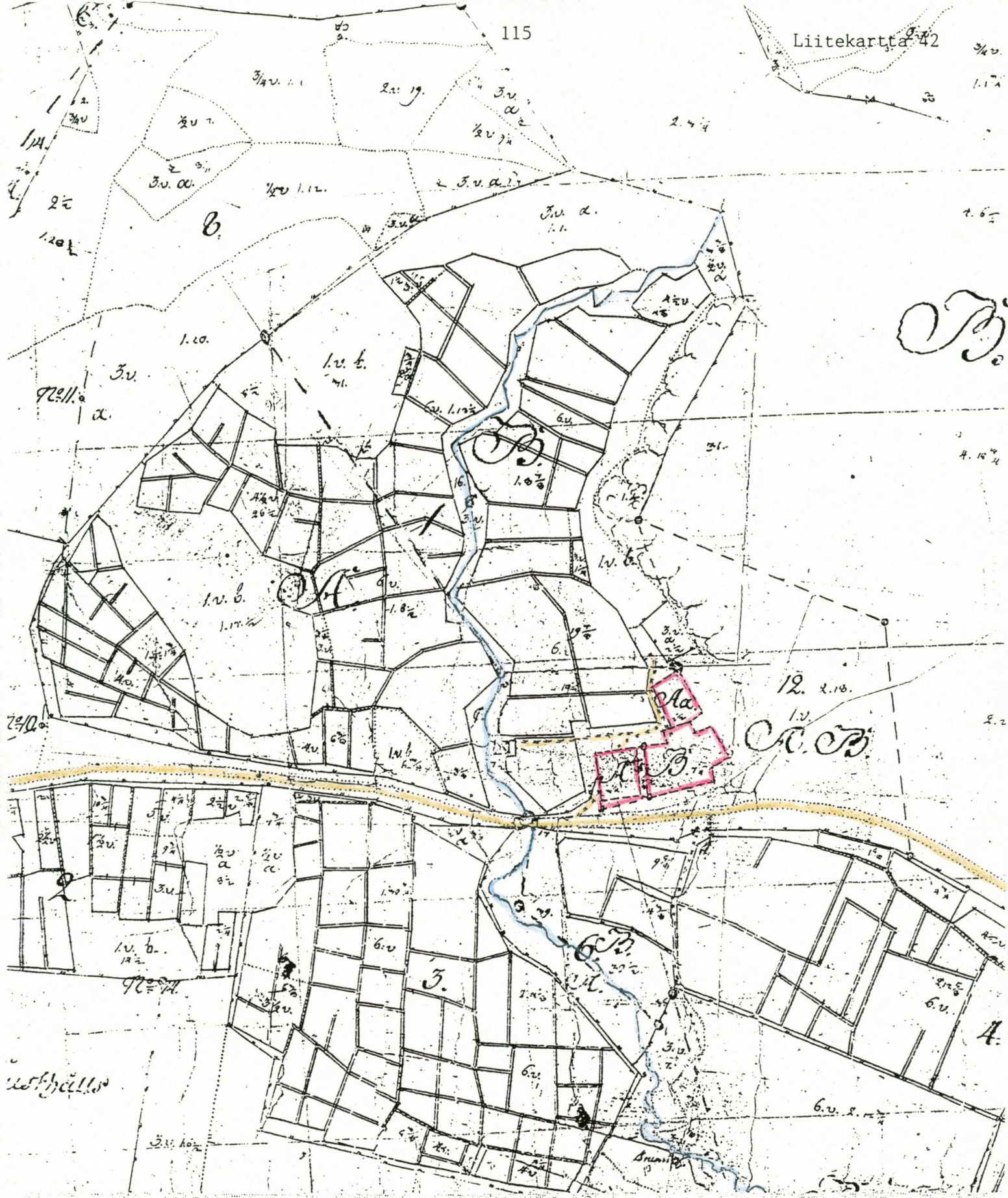
KAARINAN MUINAISJÄÄNNÖSINVENTOINTI 1998

KAARINA, LADJAKOSKI, YLIKOSKI

Ote pohjakartasta

1:2000

Kohteet 46, 47



KAARINAN MUINAISJÄÄNNÖSINVENTOINTI 1998

Ote Ladjakosken kylän isojakokartasta v. 1793

48. HULKKIO, KYLÄMÄKI**Kylänpaikka, holvikellari****PERUSTIEDOT**

Inventointinumero	48	Alue	Hulkkio
Kunta	Kaarina	Kohteen laji	Kylänpaikka, holvikellari
Kohteen nimi	Hulkkio	Ajoitus	Historiallinen aika
Luokka			
Lukumäärä			
Inventoija, inv.aika	Kaisa Lehtonen ja Heljä Brusila 29.9.1998		

SIJAINITIEDOT

Peruskartta	1043 12 Littoinen
X	6701 06
Y	1579 16
Z	20-25
Sijainti sanallisesti	Uudenmaantiestä n. 200 m etelään, Kuusistonsalmeen on matkaa n. 600 m. Koordinaatit mäen keskeltä.

TILA- JA OMISTAJATIEDOT

Kylä	Hulkkio
Tila Rno	Tuorlan koulutila 34:7
Omistaja	Varsinais-Suomen maatalousoppilaitos
Osoite	Tuorlantie 1, 21500 Piikkiö
Puhelin	02-273 1600
Kiinteistötunnus	202-408-0034-0007

AIEMMAT TUTKIMUKSET JA LÖYDÖT

Inventoinnit	-
Tarkastukset	-
Kaivaukset	-
Aiemmat löydöt	-

INVENTOINTI 1998

Liitekartat	4, 43, 44
Negatiivit	TYA 22854, TYA 22874-22875
Diat	TYA 294:83-85
Inventointilöydöt	-

Ympäristö ja maasto Noin 300 m pitkä lähes länsi-itäsuuntainen pitkänomainen matala mäenharjanne peltoalueen keskellä. Mäen lounais- ja pohjoisreunalla on uusia asuinrakennuksia.

Kohteen kuvaus Kysymyksessä on Hulkkion kylän keskiaikainen kylämäki (ks. Liitekartta 44). Ensimmäiset kirjalliset lähteet kylästä ovat v. 1322 (Oja 1946, s. 231). Nykyisin mäki on Tuorlan maatalousoppilaitoksen henkilökunnan ja opiskelijoiden asuinalueena. Mäen laella on pensaspöheikön keskellä säilynyt kuitenkin useita rakennuksen kivijalkoja ja mahdollisia kiukaanperustuksia. Rakennuksen perustuksia saattaa olla mäellä enemmänkin, mutta tiheä pensaskasvillisuus vaikeutti havintojen tekoa. Epäilemättä mäellä on kuitenkin varsin vanhaa asutusta, joka olisi syytä kartoittaa koekuopittamalla alue. Rakennusjäännösten suurinpiirteinen sijainti on merkitty liitekarttaan 43. Seuraavassa on lueteltu mäellä havaitut rakenteet: 1) Umpeen kasvanut kivijalka mäen länsiosassa asuntoalueelle johtavan tien pohjoispuolella ruusupusikossa. Jäljellä tulisijan nurkkamuurausta. 2) Kivijalka rivitalon länsinurkalla. Osa kivistä lohkaistu poraamalla. Keskellä suuri uuninperustus. 3) Suurista kivistä tehty lähes kokonainen, halkaisijaltaan n. 9-10 m suuruinen kivikehä. Kehän keskellä kasvaa koristepensaita. 4) Kivijalan jäännöksiä koristepensikossa. 5) Suuren rakennuksen kivijalka vadelma- ym. pensaikossa. 6) Rakennuksen perustus maakellarin pohjoispuolella. 7) Tynnyriholvikellari: Seinät ovat kivistä muurattuja, kattoholvi on tiilestä. Tiilet ovat pystyasennossa, kooltaan n. ? x 14/15 x 6,5/7 cm. Katto on pahoin rapautunut ja se saattaa olla myöhemmin korjattu. Lattia on kunnostettu ja myöhemmin sementoitu. Pohja-alan pituus on n. 3 m ja leveys n. 3,25 m.

Oviaukko on itäpäädyssä ja se johtaa käytävänä ulos. Porrasaskelmia on 3-4. Ovikäytävän seinät on muurattu kivistä, myöhemmin paikkailtu. Oviaukon katto on tiilinen kaariholvi, jossa kivet ovat hyvin rapautuneita. Oviaukon pituus on 2,4 m. Kellarin pohjois- ja länsipäässä olevasta kivijalasta päätellen kellarin päällä on aikoinaan ollut rakennus. Edellisten rakenteiden lisäksi kylämäen ja Viljelijäntien länsipuolella olevalla pienellä metsäalueella (istutettua varsin nuorta mäntymetsää) on vanhan riihirakennuksen jäännökset.

Kunto	Jäljellä rakennuksen perustuksia, holvikellarin kunto suhteellisen hyvä.
Kohteen laajuus	Mäen laajuus on n. 300 x 60 m.
Lähistön mjt:et	-
Luokitusehdotus	Holvikellari luokka I
Suojelu	-
Maankäyttösuunn.	Mäellä on uutta asutusta, joka mahdollisesti omalta osaltaan kuluttaa vanhoja asutusjäännöksiä.
Huomioita/lisätietoja	-



KAARINAN MUINAISJÄÄNNÖSINVENTOINTI 1998

KAARINA, HULKKIO, KYLÄMÄKI

Ote pohjakartasta

1:2000

Kohde 48



Ote Hulkkion kylän isonjaon täydennyskartasta v. 1822

49. LITTOINEN KALLA-VÄHÄTALO**Kivivalli****PERUSTIEDOT**

Inventointinumero	49		
Kunta	Kaarina	Alue	Littoinen
Kohteen nimi	Kalla-Vähätalo	Kohteen laji	Kivivalli
Luokka	II	Ajoitus	Historiallinen aika
Lukumäärä	2		
Inventoija, inv.aika	Kaisa Lehtonen ja Heljä Brusila 8.10.1998		

SIJAINITIEDOT

Peruskartta	1043 12
X	6706 52
Y	1575 69
Z	20 1 40
Sijainti sanallisesti	Vanhan Littoistentien ja Keijunkadun risteyksestä luoteeseen, Littoistenjärvestä n. 500 m luoteeseen.

TILA- JA OMISTAJATIEDOT

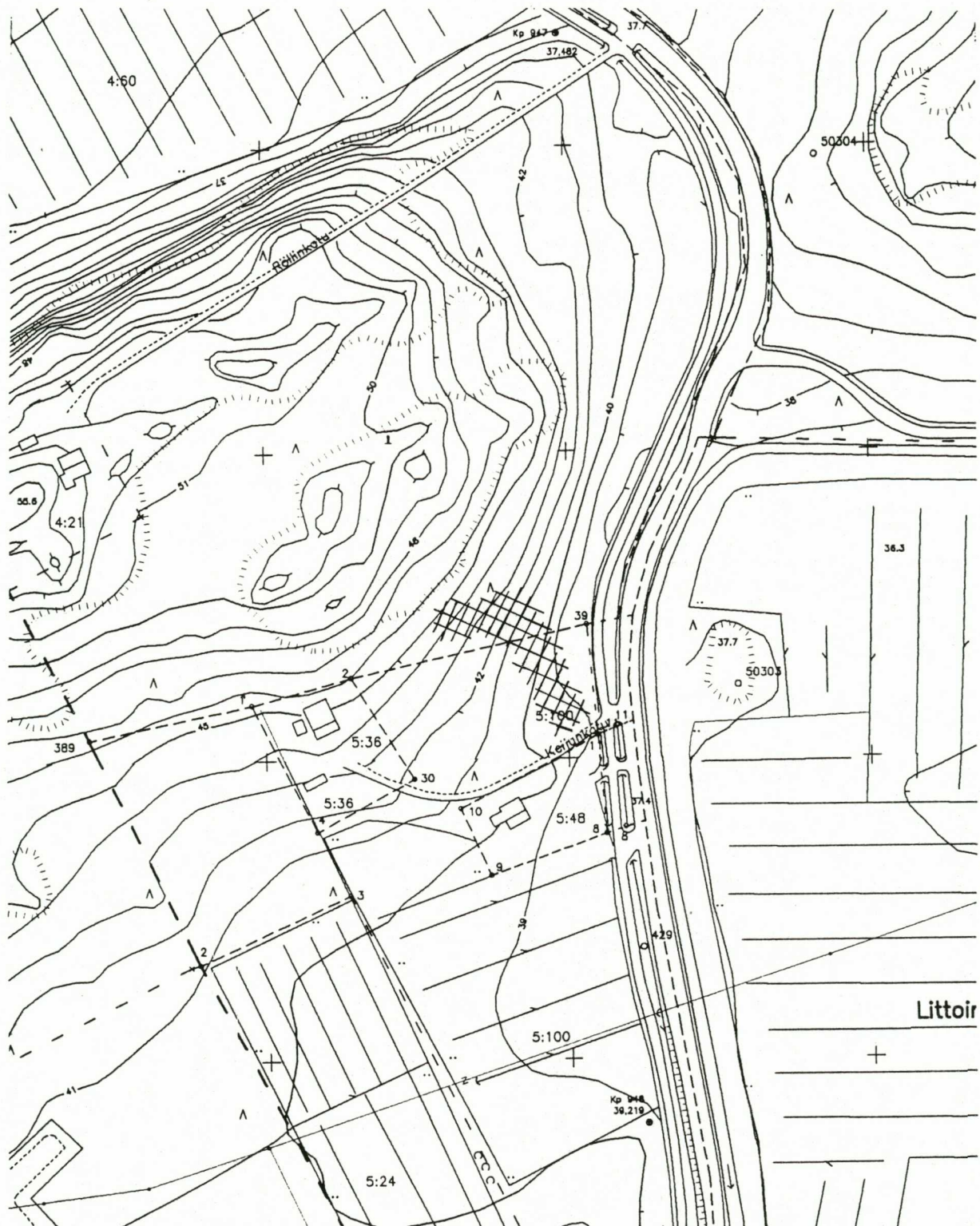
Kylä	Littoinen
Tila Rno	Kalla-Vähätalo 5:100
Omistaja	Kairinen, Heikki
Osoite	Tähkäänpään tila, 20540 Turku
Puhelin	02-237 0732
Kiinteistötunnus	202-427-0005-0100

AIEMMAT TUTKIMUKSET JA LÖYDÖT

Inventoinnit	-
Tarkastukset	-
Kaivaukset	-
Aiemmat löydöt	-

INVENTOINTI 1998

Liitekartat	10, 45
Negatiivit	TYA 22865
Diat	TYA 294:89-90
Inventointilöydöt	-
Ympäristö ja maasto	Ympäristö on harvahkoa kuusimetsää kasvavaa itään ja etelään loivasti viettävää rinnettä. Kohteen pohjoispuolella on avohakkuualue.
Kohteen kuvaus	L-muotoinen kivirakennelma, jossa sakarat ovat muodostuneet parijonossa olevista kivivalleista tai -riveistä ja niiden väliin ladotuista pienemmistä kivistä. Kiviriveistä paremmin säilynyt on luode-kaakkoissuuntainen ja n. 35 m pitkä. Tämä rivi on lähes Vanhan Littoistentien suuntainen. Epämääräisempi ja huonommin säilynyt kivirivi on koillis-lounaissuuntainen ja n. 17 m pitkä. Tämä kivirivi kulkee suunnilleen tilanrajan suuntaisesti, rajalinjasta n. 10 m pohjoiseen. Tiedustelin maanomistaja Heikki Kairiselta näiden kivivallien tarkoitusta. Hänen mukaansa ne olisivat vuosisadan alkupuolella pellolta nostettuja kiviä. Kivirivien muoto ja säännönmukainen rakenne sekä sijainti mäen rinteessä eivät kuitenkaan viittäisi siihen, että ne olisivat vain peltotöiden yhteydessä syntyneitä. Ulkomuodoltaan nämä kivilademat ovat samanlaisia kuin Kuusiston Länsitalon länsipuolella olevalla mäellä havaitut kivirakenteet (ks. Kohde 42).
Kunto	-
Kohteen laajuus	ks. Liitekartta 45
Lähistön mjt:et	-
Luokitusehdotus	II
Suojelu	-
Maankäyttösuunn.	Kohteen yläpuolella on avohakkuualue. Koillis-lounaissuuntainen kivirivi oli osittain peittyneet hakkuujätteisiin.
Huomioita/lisätietoja	-



KAARINAN MUINAISJÄÄNNÖSINVENTOINTI 1998

KAARINA, LITTOINEN, KALLA-VÄHÄTALO

Ote pohjakartasta

1:2000

Kohde 49

50. LITTOINEN KYLÄ**Kivirivejä ja lähde****PERUSTIEDOT**

Inventointinumero	50		
Kunta	Kaarina	Alue	Littoinen
Kohteen nimi	Kylä	Kohteen laji	Kivirivejä ja lähde
Luokka	II	Ajoitus	Historiallinen aika
Lukumäärä			
Inventoija, inv.aika	Kaisa Lehtonen ja Sanna Heinonen 16.9.1998		

SIJAINITIEDOT

Peruskartta	1043 12 Littoinen
X	6707 06
Y	1575 09
Z	
Sijainti sanallisesti	Vanhan Littoistentien ja Auranlaaksonkoulutien välisellä alueella. Koordinaatit on annettu kivirivien B ja C mukaan.

TILA- JA OMISTAJATIEDOT

Kylä	Littoinen
Tila Rno	Kylä 4:60
Omistaja	Turun kaupunki
Osoite	Kristiinankatu 1 PL 355 (Kaupunginkanslia), 20100 Turku
Puhelin	02-262 7111
Kiinteistötunnus	202-427-0006-0039

AIEMMAT TUTKIMUKSET JA LÖYDÖT

Inventoinnit	-
Tarkastukset	-
Kaivaukset	-
Aiemmat löydöt	-

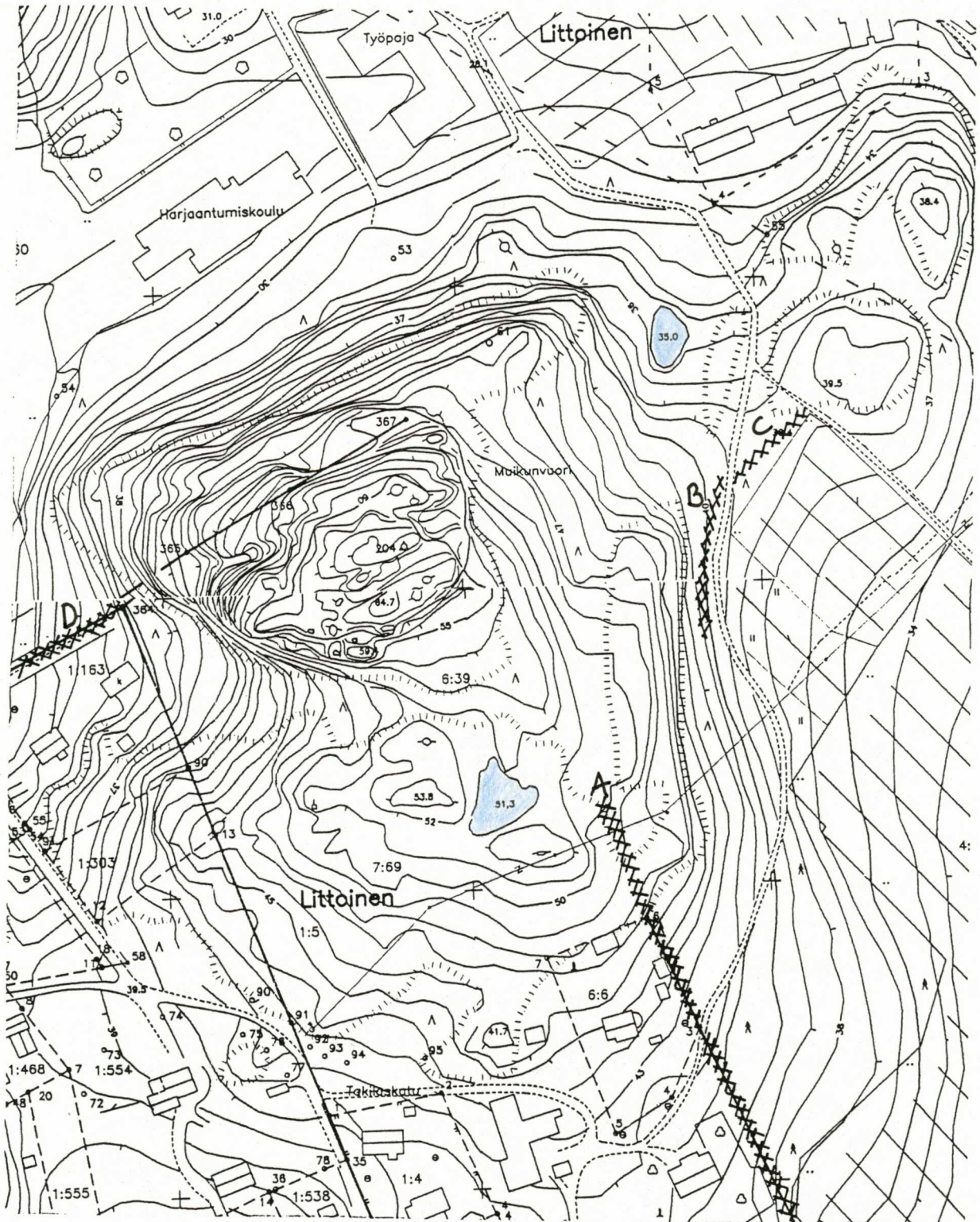
INVENTOINTI 1998

Liitekartat	10, 46
Negatiivit	-
Diat	-
Inventointilöydöt	-
Ympäristö ja maasto	Muikunvuoren (65 m mpy) etelä- ja kaakkoispuolella, kallioaluetta ympäröivässä metsämaastossa.

Kohteen kuvaus	Muikunvuoren kallioalueen ympäristöstä löytyi useita kivirivejä, joista osa on todennäköisesti raja-aitoja. Kivirivi A: Sijaitsee Muikunvuoren kaakkois-eteläpuolella ja noudattelee Littoisten ja Kauselan välistä kylänrajaa. Kiviaita on n. 200 m pitkä, 1-1,5 m leveä ja se kulkee luoteis-kaakkoisuuntaisesti. Sen suurin korkeus on 1,3 m; matalimmillaan alle metrin. Alapäässä kiviaita sijaitsee kahden pellon välissä; se alkaa n. 60 m Auranlaaksonkoulutiestä pohjoiseen ja päättyy Muikunvuoren etelärinteessä olevan lähteen kohdalla. Talojen kohdalla aita on varsin korkea ja hyvin säilynyt, loppupäässä kivet ovat särmikkäämpiä ja aita on matalampi. Kivirivi B on matala, 40 m pitkä ja lähes pohjois-eteläsuuntainen. Kivirivin länsipuolella olevassa kalliossa on louhintajälkiä ja samoin joissakin kivissä on poranjälkiä, joten ne saattavat olla kivenlouhinnan jäljiltä paikalle vieritettyjä kiviä, ikään kuin eräänlainen kivivarasto. Kivirivi C on koillis-lounaisuuntainen ja n. 32 m pitkä. Lisäksi kiviladelmista B ja C n. 40 m luoteeseen sijaitsee halkaisijaltaan n. 15 m:n suuruinen pyöristetyn kolmion muotoinen lähde, jossa on pengerrys tehty pohjoiseen. Kivirivi D sijaitsee toisista kiviriveistä hieman erillään, Muikunvuoren länsipuolella. Se on n. 40 m pitkä, loivasti lounais-koillisuuntainen; ilmeisesti kysymyksessä on raja-aita, koska kivirivin koillispuolella päättyy rajakiveen.
-----------------------	--

Kunto -

Kohteen laajuus	Kohteet sijaisevat melko laajalla alueella Muikunvuoren ympäristössä. Kivirivien tarkempi sijainti ilmenee liitekartasta 46.
Lähistön mj:set	Muikunvuoren muinaisjäännösalue (ks. Kohde 20).
Luokitusehdotus	-
Suojelu	-
Maankäyttösuunn.	Muikunvuoren ympäristö on ilmeisesti suosittu ulkoilualue, joten maasto on jonkin verran kulunutta.
Huomioita/lisätietoja	-



KAARINAN MUINAISJÄÄNNÖSINVENTOINTI 1998

KAARINA, LITTOINEN, KYLÄ

Ote pohjakartasta

MK 1:2000

Kohde 50

51. LITTOINEN, KYLÄ**Kiviaitus ja rakennuksen perustus****PERUSTIEDOT**

Inventointinumero	51	Alue	Littoinen
Kunta	Kaarina	Kohteen laji	Kiviaitus ja rakennuksen perustus
Kohteen nimi	Kylä	Ajoitus	Historiallinen aika
Luokka			
Lukumäärä	1		
Inventoija, inv.aika	Kaisa Lehtonen ja Heljä Brusila 8.10.1998		

SIJAINITIEDOT

Peruskartta	1043 12
X	6707 11
Y	1575 04
Z	30-35
Sijainti sanallisesti	Ohikulkutien ja Hämeentien risteyksestä n. 400 m etelään, Pompon harjaantumiskouluun liittyvän työpajan kaakkoispuolella.

TILA- JA OMISTAJATIEDOT

Kylä	Littoinen
Tila Rno	Kylä 4:60
Omistaja	Turun kaupunki
Osoite	Kristiinankatu 1 PL 355 (Kaupunginkanslia), 20100 Turku
Puhelin	02-262 7111
Kiinteistötunnus	202-427-0006-0039

AIEMMAT TUTKIMUKSET JA LÖYDÖT

Inventoinnit	-
Tarkastukset	-
Kaivaukset	-
Aiemmat löydöt	-

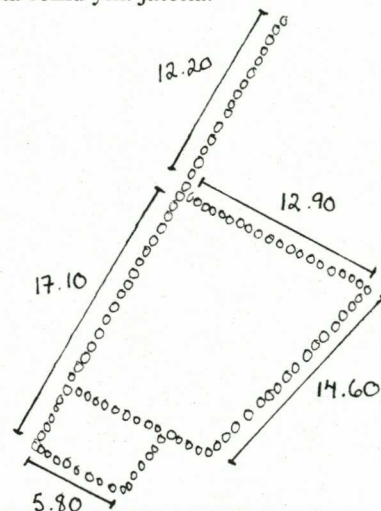
INVENTOINTI 1998

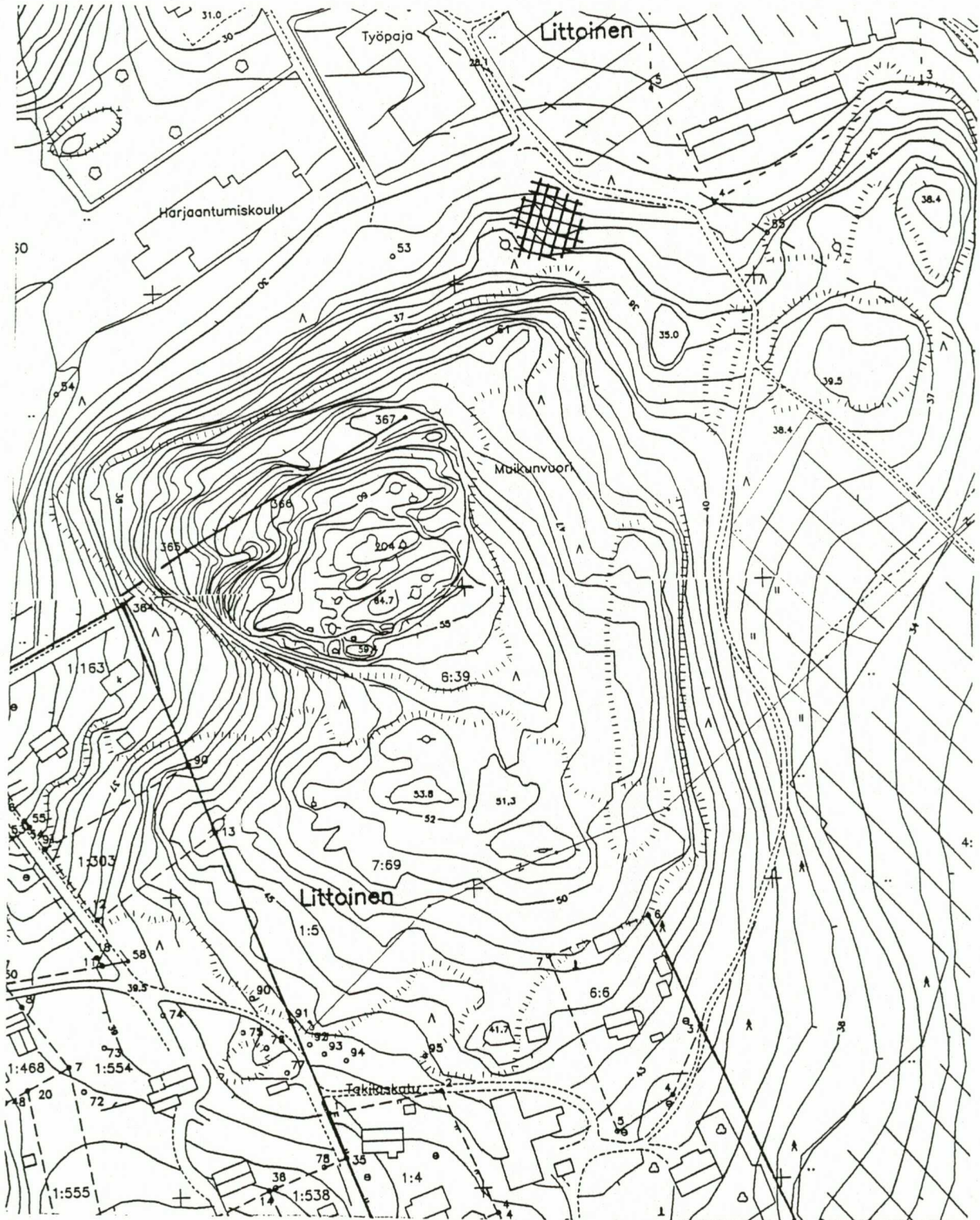
Liitekartat	10, 47
Negatiivit	TYA 22879-22880
Diat	TYA 294:91-94
Inventointilöydöt	-

Ympäristö ja maasto Muikunvuoren kallioalueen (65 m mpy) luoteispuolella, pohjoiseen laskevalla loivalla mäenrinteellä. Kohteen luoteispuolitse kulkee metsätie.

Kohteen kuvaus Paikalla on laaja, n. 15 x 13 m:n suuruinen ja varsin erikoisen muotoinen, funktioltaan tuntematon kiviaitus, jonka lounaispäässä on pienen n. 6 x 4 m:n suuruisen rakennuksen jäännökset. Rakennelman muoto ja koko käyvät ilmi alla olevasta piirustuksesta. Aitauksen keskellä kasvaa suuria vaahteroita ja kaksi vanhaa kuusta, joten jos aitauksen sisäpuoli on aikoinaan ollut puuton, on rakennelmalla tämän perusteella jo jonkin verran ikää. Rakennelman ympäristöön on tuotu kaikenlaista romu ym. jätettä.

Kunto	-
Kohteen laajuus	Ks. Piirros
Lähistön mj:set	Muikunvuoren muinaisjäännösalue (ks. Kohde 20).
Luokitusehdotus	-
Suojelu	-
Maankäyttösuunn.	-
Huomioita/lisätietoja	-





KAARINAN MUINAISJÄÄNNÖSINVENTOINTI 1998

KAARINA, LITTOINEN, KYLÄ

Ote pohjakartasta

MK 1:2000

Kohde 51

52. LITTOINEN, POMPO***Kiviaita ja rakennuksen perustus?*****PERUSTIEDOT**

Inventointinumero	52		
Kunta	Kaarina	Alue	Littoinen
Kohteen nimi	Pompo	Kohteen laji	Kiviaita ja rakennuksen perustus?
Luokka		Ajoitus	Historiallinen aika
Lukumäärä			
Inventoija, inv.aika	Kaisa Lehtonen ja Sanna Heinonen 4.9.1998		

SIJAINITIEDOT

Peruskartta	1043 12 Littoinen
X	6707 19
Y	1574 87
Z	20-25
Sijainti sanallisesti	Hämeentien ja Ohikulkutien risteyksestä n. 400 m lounaaseen, Ravattulan ostoskeskuksesta (Anttila, Asko) n. 60 m etelälounaaseen, Vanhan Littoistentien eteläpuolella

TILA- JA OMISTAJATIEDOT

Kylä	Littoinen
Tila Rno	Kylä 4:60
Omistaja	Turun kaupunki
Osoite	Kristiinankatu 1 PL 355 (Kaupunginkanslia), 20100 Turku
Puhelin	02-262 7111
Kiinteistötunnus	202-427-0004-0060

AIEMMAT TUTKIMUKSET JA LÖYDÖT

Inventoinnit	-
Tarkastukset	-
Kaivaukset	-
Aiemmat löydöt	-

INVENTOINTI 1998

Liitekartat	10, 48
Negatiivit	TYA 22843
Diat	TYA 294:58-59
Inventointilöydöt	-

Ympäristö ja maasto Aurajoesta n. 350 m kaakkoon, Pompon talon luoteispuolella, jyrkkärinteisen kalliomaen pohjoiseen ja luoteeseen laskevalla rinteellä. Mäki on rehevää vaahteraa kasvavaa maastoa.

Kohteen kuvaus Mäen länsireunalla on metsikön rajaa kaarevasti noudatteleva kiviaita, joka on n. 24 m pitkä, n. 50 cm - 1 m leveä ja n. 30-50 cm korkea. Aita on samantyyppinen, mutta kapeampi, matalampi ja huonommin säilynyt kuin Muikunvuoren kuppikivimetsikköä kiertävä kiviaita (ks. Kohde 20). Kiviaidasta n. 20 m kaakkoon, ylempänä mäen rinteessä on mahdollisia rakennuksen perustuskiviä. Paikalla on rivissä 7 suurta sammaloitunutta maakiveä, jotka muodostavat todennäköisesti rakennuksen nurkan/kulman. Kivirivi päättyy kalliopaljastumaan, jota on ilmeisesti käytetty hyväksi rakennuksen perustuksessa. Lisäksi Pompon talon pohjoispuolella on ylärinteessä pienistä sammaloituneista kivistä muodostunut kivikko; todennäköisesti kivet ovat puutarhanraivauksen yms. yhteydessä rinteeseen heitettyjä.

Kunto	Huono
Kohteen laajuus	-
Lähistön mjt:et	Muikunvuoren muinaisjäännösalue (ks. kohde 20) ja Pompon talon perustuksista löytyneet keihäänkärjet (ks. Irtolöytökohde 17).
Luokitusehdotus	-
Suojelu	-
Maankäyttösuunn.	-
Huomioita/lisätietoja	-



KAARINAN MUINAISJÄÄNNÖSINVENTOINTI 1998

KAARINA, LITTOINEN, POMPO

Ote pohjakartasta

MK 1:2000

Kohde 52

53. RAVATTULA, RISTIMÄKI**Tienpohja****PERUSTIEDOT**

Inventointinumero	53	Alue	Ravattula
Kunta	Kaarina	Kohteen laji	Tienpohja
Kohteen nimi	Ristimäki	Ajoitus	Historiallinen aika
Luokka			
Lukumäärä	1		
Inventoija, inv.aika	Kaisa Lehtonen ja Heljä Brusila 2.10.1993		

SIJAINITIEDOT

Peruskartta	1043 12 Littoinen
X	6707 20
Y	1573 90
Z	20
Sijainti sanallisesti	Aurajoen pohjoispuolella, Vanhan Ravattulantien eteläpuolella, Ristimäen etelä-lounaisosassa

TILA- JA OMISTAJATIEDOT

Kylä	Ravattula
Tila Rno	Rantatöyräs 3:39
Omistaja	YIT-yhtymä Oy / yhteyshenkilö Mikko Pirhonen
Osoite	Lemminkäisenkatu 14-18 B, 20520 Turku
Puhelin	02-273 2100
Kiinteistötunnus	202-437-0003-0039

AIEMMAT TUTKIMUKSET JA LÖYDÖT

Inventoinnit	-
Tarkastukset	-
Kaivaukset	-
Aiemmat löydöt	-

INVENTOINTI 1998

Liitekartat	10, 30
Negatiivit	-
Diat	-
Inventointilöydöt	-
Ympäristö ja maasto	Kohde sijaitsee Ristimäen suuremman peltoosaarekkeen etelä-lounaisreunassa, aivan pellon reunassa.
Kohteen kuvaus	Metsätie, jossa on n. 25 m:n pituinen kiville pengerretty tienpätkä. Kivet on ladottu varsin huolellisesti, joten vaikuttaa siltä, että tie olisi aikoinaan tarkoitettu tukevampaakin käyttöä varten kuin vain pelloilta ajoa varten.
Kunto	-
Kohteen laajuus	ks. Liitekartta 30
Lähistön mj:set	-
Luokitusehdotus	-
Suojelu	-
Maankäyttösuunn.	-
Huomioita/lisätietoja	-

54. RAVATTULA, RISTIMÄKI**Kivikko/peltoraunio/hautaraunio?****PERUSTIEDOT**

Inventointinnumero	54		
Kunta	Kaarina	Alue	Ravattula
Kohteen nimi	Ristimäki	Kohteen laji	Kivikko/peltoraunio/hautaraunio?
Luokka		Ajoitus	Historiallinen aika?
Lukumäärä	1		
Inventoija, inv.aika	Kaisa Lehtonen ja Sanna Heinonen 2.9.1998		

SIJAINITIEDOT

Peruskartta	1043 12 Littoinen	
X	6707 30	
Y	1574 04	
Z	25	
Sijainti sanallisesti	Vanhan Ravattulantien eteläpuolella, Ristimäen itäosassa oleva metsäsaareke.	

TILA- JA OMISTAJATIEDOT

Kylä	Ravattula
Tila Rno	Rantatöyräs 3:39
Omistaja	YIT-yhtymä Oy / yhteyshenkilö Mikko Firhonen
Osoite	Lemminkäisenkatu 14-18 B, 20520 Turku
Puhelin	02-273 2100
Kiinteistötunnus	202-437-0003-0039

AIEMMAT TUTKIMUKSET JA LÖYDÖT

Inventoinnit	-
Tarkastukset	-
Kaivaukset	-
Aiemmat löydöt	-

INVENTOINTI 1998

Liitekartat	10, 30
Negatiivit	TYA 22830
Diat	TYA 294:45
Inventointilöydöt	-
Ympäristö ja maasto	Peltojen ympäröimä pieni metsäsaareke. Ympäristössä ja kivien päällä kasvaa pihlajaa ja taikinamarjaa.

Kohteen kuvaus Noin 14 x 15 m:n suuruinen sammaloituneista kivistä koostuva, muodoltaan epämääräinen tai pyöreähkö kivikko. Röykkiön itä- ja kaakkoisreuna vaikuttaa pyöristyneeltä, sen sijaan muualla röykkiön rajat ovat epämääräiset ja kiviä on hajallaan siellä täällä. Kooltaan kivet ovat varsin suuria. Mikäli kysymyksessä on peltoraunio vaikuttaa se varsin vanhalta. Sijainnin huomioon ottaen ei myöskään hautaraunio mahdollisuus ole kokonaan poissuljettu.

Kunto	-
Kohteen laajuus	-
Lähistön mj:set	Lähiympäristössä useita hautaraunioita ja kuppikiviä.
Luokitusehdotus	-
Suojelu	-
Maankäyttösuunn.	-
Huomioita/lisätietoja	-

55. RAVATTULA, RISTIMÄKI***Peltoraunio/hautaraunio?*****PERUSTIEDOT**

Inventointinumero	55	Alue	Ravattula
Kunta	Kaarina	Kohteen laji	Peltoraunio/hautaraunio?
Kohteen nimi	Ristimäki	Ajoitus	Historiallinen aika?
Luokka			
Lukumäärä	1		
Inventoija, inv.aika	Kaisa Lehtonen ja Heljä Brusila 2.10.1998		

SIJAINITIEDOT

Peruskartta	1043 12 Littoinen
X	6707 38
Y	1574 07
Z	20-25
Sijainti sanallisesti	Vanhan Ravattulantien eteläpuolella, Ristimäen koillisemmalla metsäsaarekkeella.

TILA- JA OMISTAJATIEDOT

Kylä	Ravattula
Tila Rno	Rantatöyräs 3:39
Omistaja	YIT-yhtymä Oy / yhteyshenkilö Mikko Pirhonen
Osoite	Lemminkäisenkatu 14-18 B, 20520 Turku
Puhelin	02-273 2100
Kiinteistötunnus	202-437-0003-0039

AIEMMAT TUTKIMUKSET JA LÖYDÖT

Inventoinnit	-
Tarkastukset	-
Kaivaukset	-
Aiemmat löydöt	-

INVENTOINTI 1998

Liitekartat	10, 30
Negatiivit	-
Diat	TYA 294:45
Inventointilöydöt	-
Ympäristö ja maasto	Peltosaarekkeen halkaisevan metsätien länsipuolella, saarekkeen kaakkoisreunassa, n. 5 m pellon reunasta. Ympäristössä kasvaa haapaa.
Kohteen kuvaus	Pyöreähkö, jäkälöityneistä kivistä koottu todennäköinen peltoraunio, mutta myöskään hautaraunio mahdollisuus ei ole kokonaan poissuljettu ottaen huomioon kohteen sijainnin.
Kunto	-
Kohteen laajuus	-
Lähistön mj:set	Ristimäen ruumiskalmisto sijaitsee metsätien itäpuolella, n. 20-30 m.n päässä.
Luokitusehdotus	-
Suojelu	-
Maankäyttösuunn.	-
Huomioita/lisätietoja	-

56. RAVATTULA, RISTIMÄKI***Kivikko/peltoraunio/röykkiö?*****PERUSTIEDOT**

Inventointinumero	56	Alue	Ravattula
Kunta	Kaarina	Kohteen laji	Kivikko/peltoraunio/röykkiö?
Kohteen nimi	Ristimäki	Ajoitus	Historiallinen/esihistoriallinen aika?
Luokka	II		
Lukumäärä			
Inventoija, inv.aika	Kaisa Lehtonen ja Heljä Brusila 2.10.1998		

SIJAINITIEDOT

Peruskartta	1043 12 Littoinen
X	6707 42
Y	1574 05
Z	20-25
Sijainti sanallisesti	Vanhan Ravattulantien eteläpuolella, Ristimäen koillisemman saarekkeen pohjoisreunassa.

TILA- JA OMISTAJATIEDOT

Kylä	Ravattula
Tila Rno	Rantatöyräs 3:39
Omistaja	YIT-yhtymä Oy / yhteyshenkilö Mikko Pirhonen
Osoite	Lemminkäisenkatu 14-18 B, 20520 Turku
Puhelin	02-273 2100
Kiinteistötunnus	202-437-0003-0039

AIEMMAT TUTKIMUKSET JA LÖYDÖT

Inventoinnit	-
Tarkastukset	M. Ikäheimo 1983, s. 16
Kaivaukset	-
Aiemmat löydöt	-

INVENTOINTI 1998

Liitekartat	10, 30
Negatiivit	-
Diat	-
Inventointilöydöt	-
Ympäristö ja maasto	Mäen pohjoisreunassa, kalliopohjalla. Ympäristössä kasvaa harvahkoa puustoa.
Kohteen kuvaus	Kysymyksessä on ainakin osittain peltotöiden yhteydessä syntynyt kivikko, mutta Markku Ikäheimon mukaan myös muinaisjäännöksen mahdollisuus ei ole poissuljettu. Kivistä osa on pyöreähköjä luonnonkiviä, osa särmikkäitä ikään kuin räjäyttämisen jälkeen lohjenneita kiviä. Vaikuttaa siltä, että niistä ainakin osa on räjäytetty pellolla, jonka jälkeen kivet on siirretty mäelle. Tätä olettamusta tukisi myös se, että Särvän talon peltojen nykyisen vuokratilajelijän Pekka Röppäsen mukaan Ravattulan pellot ovat olleet aikoinaan erittäin kivisiä ja vaikeita viljellä nykyajan koneilla.
Kunto	-
Kohteen laajuus	Ks. Liitekartta 30
Lähistön mj:set	Lähiympäristössä useita hautaröykkiöitä, kuppikiviä ja ruumiskalmisto.
Luokitusehdotus	II Selvitettävä kohteen luonne.
Suojelu	-
Maankäyttösuunn.	-
Huomioita/lisätietoja	-

57. RAVATTULA, SUUTELA**Kivirivi****PERUSTIEDOT**

Inventointinumero	57		
Kunta	Kaarina	Alue	Ravattula
Kohteen nimi	Suutela	Kohteen laji	Kivirivi
Luokka		Ajoitus	Historiallinen aika
Lukumäärä	1		
Inventoija, inv.aika	Kaisa Lehtonen ja Heljä Brusila 2.10.1998		

SIJAINITIEDOT

Peruskartta	1043 12 Littoinen
X	6707 90
Y	1574 29
Z	25-30
Sijainti sanallisesti	Ohikulkutiestä n. 60 m lounaaseen, Ravattulan vanhan kylämäen koillisreunassa.

TILA- JA OMISTAJATIEDOT

Kylä	Ravattula
Tila Rno	Suutela 5:8
Omistaja	Turun ja Kaarinan seurakunnat / Kiinteistöosasto
Osoite	Eerikinkatu 3 A, 20110 Turku
Puhelin	02-261 7111
Kiinteistötunnus	202-437-0005-0008

AIEMMAT TUTKIMUKSET JA LÖYDÖT

Inventoinnit	-
Tarkastukset	-
Kaivaukset	-
Aiemmat löydöt	-

INVENTOINTI 1998

Liitekartat	10, 49
Negatiivit	-
Diat	-
Inventointilöydöt	-

Ympäristö ja maasto Metsän ja Ravattulan kylämäkeä aikoinaan itä-koillispuolitse kiertäneen peltotien reunassa.

Kohteen kuvaus Matala kivirivi, jonka pituus on n. 30 m ja joka ikään kuin reunustaa vanhaa tienpohjaa. Ainakin yhdessä kivessä on havaittavissa poranjälkiä ja muissakin on selviä lohkomisjälkiä. Myös kivirivin länsipuolella olevassa kalliossa on poranjälkiä, joten todennäköisesti kivet ovat peräisin louhinnasta. Ilmeisesti kysymys on kotitarvelouhinnasta ja kivet on asetettu riviin odottamaan noutamista. Kaiken kaikkiaan Ravattulan kylämäen lakialue vaikuttaa varsin pengotulta; mäen pohjoispuolelle on tuotu täyttemaata ja aluetta on käytetty kaatopaikkana. Laelle on myös istutettu mäntyä. Mäen lakialueelle tehtiin n. 5-7 koepistoa, mutta mitään muinaisjäännökseen viittaavaa ei alueelta tullut esiin.

Kunto	-
Kohteen laajuus	ks. Liitekartta 49
Lähistön mj:set	-
Luokitusehdotus	-
Suojelu	-
Maankäyttösuunn.	Ravattulan kylämäen ympäristö vaikuttaa kokonaisuudessaan varsin pengotulta.
Huomioita/lisätietoja	Riitta Tainio ilmoitti Vanhalinnan vihjepuhelimeen 13.8.1998 Suutelan kappalaisen talon (Matti Tainion omistuksessa) puutarhassa havaitsemistaan neljästä isosta hiekkakivilaatasta sekä mahdollisesta keramiikasta. Paikalla käydessämme Tainion mainitsema keramiikka osoittautui tiileksi, eivätkä myöskään hiekkakivilaatat viitanne muinaisjäännökseen.



KAARINAN MUINAISJÄÄNNÖSINVENTOINTI 1998

KAARINA, RAVATTULA, SUUTELA

Ote pohjakartasta

MK 1:2000

Kohde 57

58. RAVATTULA, SUUTELA**Raja-aita****PERUSTIEDOT**

Inventointinumero	58		
Kunta	Kaarina	Alue	Ravattula
Kohteen nimi	Suutela	Kohteen laji	Raja-aita
Luokka	II	Ajoitus	Historiallinen aika
Lukumäärä	1		
Inventoija, inv.aika	Kaisa Lehtonen ja Sanna Heinonen 10.8.1998		

SIJAINITIEDOT

Peruskartta	1043 12 Littoinen
X	6708 11
Y	1574 76
Z	50
Sijainti sanallisesti	Hämeentien ja Ohikulkutien risteyksestä n. 700 m pohjoisluoteeseen, Aurajoen pohjoispuolella, Keetterinmäen lakialueella

TILA- JA OMISTAJATIEDOT

Kylä	Ravattula
Tila Rno	Suutela 5:8
Omistaja	Turun ja Kaarinan seurakunnat / Kiinteistöosasto
Osoite	Eerikinkatu 3A, 20110 Turku
Puhelin	02-261 7111
Kiinteistötunnus	202-437-0005-0008

AIEMMAT TUTKIMUKSET JA LÖYDÖT

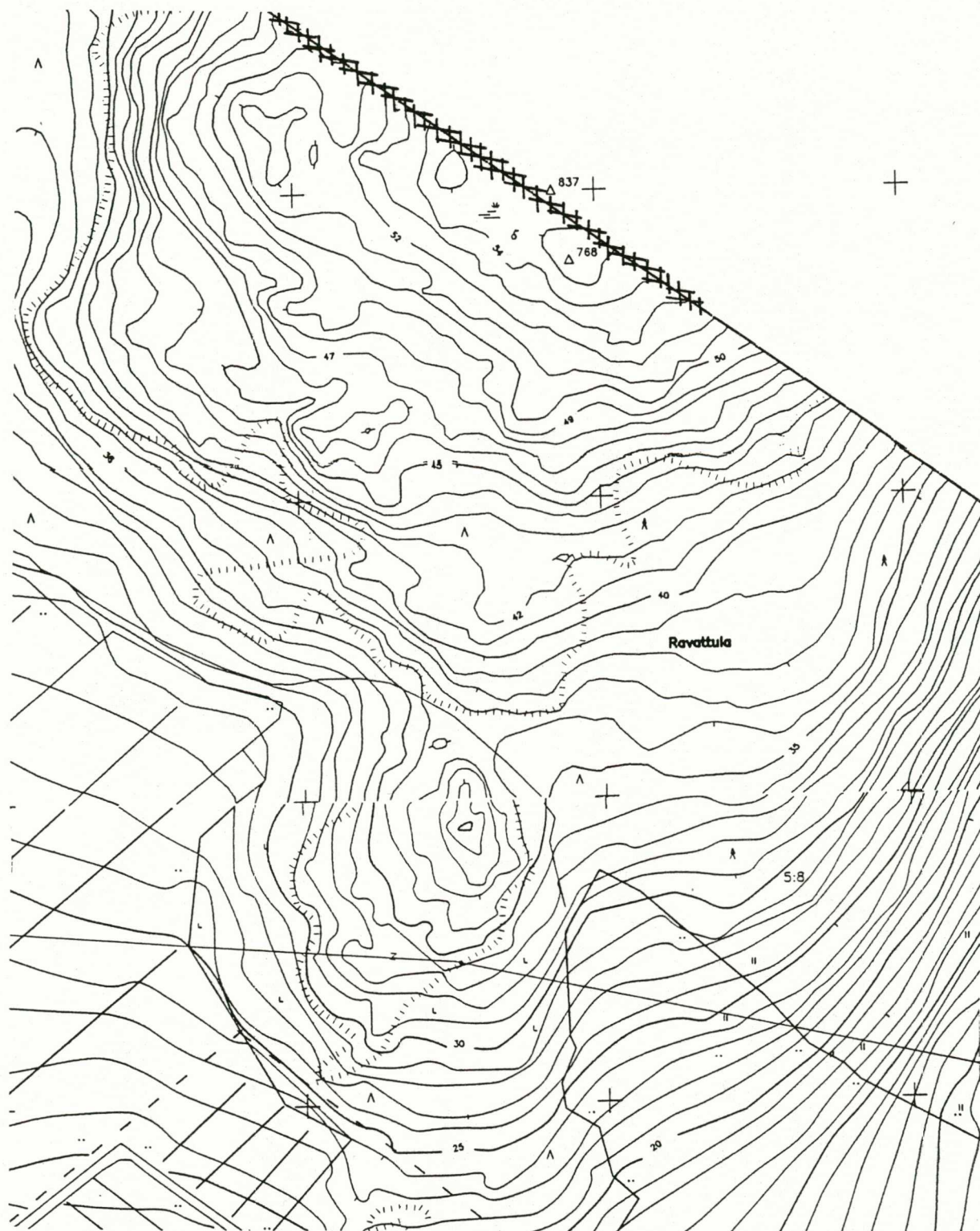
Inventoinnit	-
Tarkastukset	-
Kaivaukset	-
Aiemmat löydöt	-

INVENTOINTI 1998

Liitekartat	10, 35
Negatiivit	TYA 22795-22798
Diat	TYA 294:4-5
Inventointilöydöt	-
Ympäristö ja maasto	Kohde sijaitsee Keetterinmäen kallioalueen lakialueella. Ympäristö on jäkälää ja havupuuta kasvavaa kalliomaastoa.

Kohteen kuvaus Keetterinmäen lakialueen poikki kulkeva Haagan kartanon ja Ravattulan kylän välinen raja-aita. Kivirakennelmat ovat oletettavasti aitatolppien tukikiviä, jotka on ilmeisesti nostettu Keetterinmäen raunioista (ks. Kohde 37). Kaakkoispäässä, alempana mäen rinteessä kiviaita päättyy rajakiveen. Raja-aitaan liittyy ilmeisesti myös raunio 1:stä n. 16,5 m koilliseen sijaitseva kivitasa, jonka halkaisija on n. 1,5 m.

Kunto	Huono
Kohteen laajuus	Tarkastettu Keetterinmäen osalta.
Lähistön mj:set	Ravattulan Keetterinmäen rauniot (ks. Kohde 37).
Luokitusehdotus	II
Suojelu	-
Maankäyttösuunn.	-
Huomioita/lisätietoja	-



KAARINAN MUINAISJÄÄNNÖSINVENTOINTI 1998

KAARINA, RAVATTULA, SUUTELA, KEETTERINMÄKI

Ote pohjakartasta

MK 1:2000

Kohde 58

IRTOLÖYTÖKOHTEET

1 Kivikirves

Alue Finnby
Kohteen nimi Länsitalo
Löytönumero Turun lyseon kokoelmat
Ajoitus Kivikausi
Peruskartta 1043 11 Kuusisto
X 6697 70
Y 1577 54

Z**Sijainti sanallisesti** Tarkempaa löytöpaikkaa ei tunneta. Koordinaatit ovat Länsitalon.**Aiemmat tiedot** Inv. A.-L. Hirviluoto 1954, s. 39**Löytöhistoria** -**Kenttähavainnot** -**Liitekartat** -

2 Lattea tasataltta

Alue Kuusisto
Kohteen nimi
Löytönumero TMM 43
Ajoitus Kivikausi
Peruskartta 1043 11 Kuusisto

X**Y****Z****Sijainti sanallisesti** Löytöpaikkaa ei tunneta.**Aiemmat tiedot** Inv. A.-L. Hirviluoto 1954, s. 38**Löytöhistoria** -**Kenttähavainnot** -**Liitekartat** -

3 Lattea ja leveä tasataltta

Alue Kuusisto
Kohteen nimi
Löytönumero TMM 44
Ajoitus Kivikausi
Peruskartta 1043 11 Kuusisto

X**Y****Z****Sijainti sanallisesti** Löytöpaikkaa ei tunneta.**Aiemmat tiedot** Inv. A.-L. Hirviluoto 1954, s. 38**Löytöhistoria** -**Kenttähavainnot** -**Liitekartat** -

4 Tasataltta

Alue Kuusisto
Kohteen nimi
Löytönumero TMM 236
Ajoitus Kivikausi
Peruskartta 1043 11 Kuusisto

X

Y

Z

Sijainti sanallisesti Löytöpaikkaa ei tunneta.
Aiemmat tiedot Inv. A.-L. Hirviluoto 1954, s.39
Löytöhistoria -
Kenttähavainnot -
Liitekartat -

5 Pronssinen rannerengas

Alue Alakylä
Kohteen nimi Papinluoto
Löytönumero KM 8245
Ajoitus Rautakausi
Peruskartta 1043 11 Kuusisto

X 6699 34

Y 1576 62

Z 25

Sijainti sanallisesti Papinluoto sijaitsee Kuusistonsalmen pohjoisrannalla, Paraisille johtavan Saaristotien länsipuolella.
Aiemmat tiedot Inv. A.-L. Hirviluoto 1954, 31, 35
Löytöhistoria Löydetty v. 1923 Kuusiston salmen rannalta, eläinlääkäri Fabritiuksen huvilan läheisyydestä.
Kenttähavainnot -
Liitekartat 1

6 Diabaasista tehty oikotaltta

Alue Kaarina
Kohteen nimi (Ristikallion koulu)
Löytönumero
Ajoitus Kivikausi
Peruskartta

X

Y

Z

Sijainti sanallisesti Löytöpaikkaa ei tunneta.
Aiemmat tiedot Inv. A.-L. Hirviluoto 1954, s. 32
Löytöhistoria -
Kenttähavainnot -
Liitekartat -

7 Dioriitista tehty nelisivuinen oikokirves

Alue Kaarina
Kohteen nimi (Ristikallion koulu)
Löytönumero
Ajoitus Kivikausi
Peruskartta
X
Y
Z
Sijainti sanallisesti Löytöpaikkaa ei tunneta.
Aiemmat tiedot Inv. A.-L. Hirviluoto 1954, s. 32
Löytöhistoria -
Kenttähavainnot -
Liitekartat -

8 Hieman käyrä oikokirves

Alue Kaarina
Kohteen nimi (Ristikallion koulu)
Löytönumero
Ajoitus Kivikausi
Peruskartta
X
Y
Z
Sijainti sanallisesti Löytöpaikkaa ei tunneta.
Aiemmat tiedot Inv. A.-L. Hirviluoto 1954, s. 32
Löytöhistoria -
Kenttähavainnot -
Liitekartat -

9 Oikotaltta

Alue Kaarina
Kohteen nimi
Löytönumero TMM 8300
Ajoitus Kivikausi
Peruskartta
X
Y
Z
Sijainti sanallisesti Löytöpaikkaa ei tunneta.
Aiemmat tiedot Inv. A.-L. Hirviluoto 1954, s. 32
Löytöhistoria -
Kenttähavainnot -
Liitekartat -

10 Oikotaltta**Alue** Kaarina**Kohteen nimi****Löytönumero** TMM 9160**Ajoitus** Kivikausi**Peruskartta****X****Y****Z****Sijainti sanallisesti** Löytöpaikkaa ei tunneta.**Aiemmat tiedot** Inv. A.-L. Hirviluoto 1954, s. 32**Löytöhistoria** -**Kenttähavainnot** -**Liitekartat** -

11 Vasarakirveen teräpuolisko**Alue** Ylikylä**Kohteen nimi** Varsahaka**Löytönumero** KM 13217**Ajoitus** Kivikausi**Peruskartta** 1043 12 Littoinen**X** 6701 60**Y** 1576 95**Z** 25**Sijainti sanallisesti** Helsinki-Turku moottoritiestä (E18) n. 600 etelään, Nummenniityntiestä n. 300 m itään. Tarkempi löytöpaikka ei ole tiedossa. Koordinaatit ovat summittaiset.**Aiemmat tiedot** Inv. A.-L. Hirviluoto 1954, s. 32-33; Tark. M. Ikäheimo 1983; J. Viitaharju 1985**Löytöhistoria** Löydetty Varsahaan talon puutarhasta 1950-luvun alussa, talosta n. 30 m itään ja n. 30 cm:n syvyydestä. C. F. Meinander on käynyt paikalla.**Kenttähavainnot** Varsahaka on nykyisin viljeltyä peltoa, jonka etelä- ja itäpuolella on Kesämäen omakotitaloalue.**Liitekartat** 5

12 Vasarakirveen puolikas**Alue** Littoinen**Kohteen nimi****Löytönumero** KM 3584**Ajoitus** Kivikausi**Peruskartta** 1043 12 Littoinen**X****Y****Z****Sijainti sanallisesti** 10 km Turusta Littoisiin päin, tarkempaa löytöpaikkaa ei tunneta.**Aiemmat tiedot** Inv. A.-L. Hirviluoto 1954, s. 32**Löytöhistoria** Löydetty vuonna 1898 metsästä.**Kenttähavainnot** -**Liitekartat** -

13 Nelisivuisen kirveen teelmä

Alue Littoinen

Kohteen nimi

Löytönumero KM 13578

Ajoitus Kivikausi

Peruskartta 1043 12 Littoinen

X

Y

Z

Sijainti sanallisesti Kaarinantien länsipuolella sijaitsevan Vyyryläisenmäen (Marjamäen) itäinen rinne. Tarkempi löytöpaikka on tuntematon. Nykyisin Vyyryläisenmäen itäreuna on kokonaan omakotitaloasutuksen alla.

Aiemmat tiedot Inv. A.-L. Hirviluoto 1954, s. 34

Löytöhistoria Esineen löysi maanviljelijä Urpo Marjamäki Vyyryläisenmäen itäiseltä rinteeltä, maaleikkauksesta n. 30 cm:n syvyydestä. Paikalta on löytynyt myös toinen esine, joka ei ole enää tallessa.

Kenttähavainnot Löytö liittyy Teerimäellä ja Hiiskanmäellä havaittuihin asuinpaikkalöytöihin (ks. Kohteet 15 ja 17).

Liitekartat 5 (karttaan merkitty suurinpiirteinen löytöpaikka)

14 Pronssinen onsikirves

Alue Littoinen

Kohteen nimi

Löytönumero Turun ruotsalaisen lyseon kokoelmissa ollut esine.

Ajoitus Pronssikausi

Peruskartta 1043 12 Littoinen

X

Y

Z

Sijainti sanallisesti Esineen kerrotaan löytyneen Littoisista tai Liedosta. Tarkempia löytötietoja ei ole.

Aiemmat tiedot A. M. Tallgren 1931, Varsinais Suomen historia I, s. 117; Inv. A.-L. Hirviluoto 1954

Löytöhistoria Löydetty v. 1847 "Littoisista" (järven?) luota, ulkopalstalta.

Kenttähavainnot -

Liitekartat -

15 Nelisivuinen oikotaltta

Alue	Littoinen
Kohteen nimi	Ristikallion koulu
Löytönumero	
Ajoitus	Kivikausi
Peruskartta	1043 12 Littoinen
X	6704 74
Y	1577 22
Z	35
Sijainti sanallisesti	Löytöpaikka on Littoisten Ristikallion koulusta n. 30-40 m kaakkoon, Littoistenjärven kaakkoisrannalla. Löytöpaikan koordinaatit ovat summittaiset.
Aiemmat tiedot	Inv. A.-L. Hirviluoto 1954, s. 33
Löytöhistoria	Löydetty vuonna 1947 kunnanesimies Joutsan tontilta. Esine oli löydettyäessä ruohikossa, maanpinnalla. Hirviluodon mukaan esine oli kaivettu esiin viereisestä asunnonperustuksesta, josta se oli heitetty ruohikolle.
Kenttähavainnot	-
Liitekartat	5 (karttaan merkitty esineen suurinpiirteinen löytöpaikka)

16 Oikokirveen teräpuoli

Alue	Littoinen
Kohteen nimi	(Ristikallion koulu)
Löytönumero	
Ajoitus	Kivikausi
Peruskartta	1043 12 Littoinen
X	6704 20
Y	1577 82
Z	
Sijainti sanallisesti	Löydetty Littoistenjärven rannalta. Tarkempi löytöpaikka on tuntematon. Koordinaatit ovat Ristikallion koulun.
Aiemmat tiedot	Inv. A.-L. Hirviluoto 1954, s. 32
Löytöhistoria	-
Kenttähavainnot	-
Liitekartat	-

17 Kaksi rautaista keihäänkärkeä

Alue	Littoinen
Kohteen nimi	Pompo
Löytönumero	KM 13579:1-2
Ajoitus	Rautakausi
Peruskartta	1043 12 Littoinen
X	6707 20
Y	1574 90
Z	30
Sijainti sanallisesti	Hämeentien ja Ohikulkutien risteyksestä n. 400 m ja Ravattulan ostoskeskuksesta (Anttila, Asko) n. 60 m lounaaseen, jyrkkärinteinen kalliomäki, jonka päällä sijaitsee Pompon talo.
Aiemmat tiedot	Inv. A.-L. Hirviluoto 1954, s. 35
Löytöhistoria	Maanviljelijä Antti Koskinen löysi kaksi rautaista keihäänkärkeä Pompon talon perustuksista noin v. 1944. Löytöpaikka oli n. 3-4 m nykyisestä päärakennuksesta itään, paljasta kalliota. Esineet olivat nipussa kivien välissä. Mahdollisesti kysymyksessä on tuhotunut kalmisto, joka liittyyne Muikunvuoren laajaan muinaisjäännösalueeseen.
Kenttähavainnot	Ei uusia havaintoja.
Liitekartat	6

18 Venäläinen ortodoksinen ristiriipus

Alue	Ravattula
Kohteen nimi	Kultanutmi
Löytönumero	Palautettiin löytäjän säilytettäväksi.
Ajoitus	Historiallinen aika
Peruskartta	1043 12 Littoinen
X	6706 24
Y	1575 14
Z	
Sijainti sanallisesti	Kultanutmentie 38 B
Aiemmat tiedot	S. Pihlman 1988 (Selvitys ristiriipuslöydöstä Kaarinasta TYA)
Löytöhistoria	Esineen toi Turun yliopiston arkeologian oppiaineelle koululainen Sanna Savolainen 12.9.1988. Esine oli löydetty kesällä 1988 Savolaisen tontilta puutarhatöissä, löytäjänä esineen tuojan isä. Risti on pronssin kaltaista metallia, vahvasti hapettunut. Tyylillisesti risti kuuluu n. 1600-lukuun, mutta alemmilla sosiaaliryhmillä ollut käytössä pitkään sen jälkeen, 1700-luvulla. Löytöpaikan perusteella on todennäköistä, että kyse on ison vihan aikaan liittyvästä tapahtumasta.
Kenttähavainnot	-
Liitekartat	6

19 Kivitaltta

Alue Littoinen
Kohteen nimi Tähkäpää

Löytönumero

Ajoitus Kivikausi / Kiukaiskulttuuri

Peruskartta 1043 12 Littoinen

X 6707 70-80

Y 1576 40-50

Z 20

Sijainti sanallisesti Noin 500 m koilliseen Hämeentien ja ohikulkutien risteyksestä. Tähkäpään tilan pohjoispuolella olevalla peltoalueella, Aurajoesta n. 500 m kaakkoon

Aiemmat tiedot -

Löytöhistoria Hannu Roslakka löysi esineen pellolla kävellessään, kynnöksestä keväällä 1995.

Kenttähavainnot Pelto on melko raskasta savipeltoa, joka ei tunnu soveltuvan esihistorialliseksi asuinpaikaksi. Tarkastushetkellä 24.8. pelto oli viljelyksessä, mutta palasimme paikalle 8.10. Tällöin kaivoimme muutaman koekuopan Tähkäpään tilan pohjoispuoliseen mäen rinteeseen, mutta mitään asuinpaikkaan viittaavaa ei löytynyt.

Liitekartat 6, 27

20 Viikinkiaikainen miekka

Alue Ravattula

Kohteen nimi Mattila

Löytönumero TM 13424

Ajoitus Rautakausi

Peruskartta 1043 12 Littoinen

X 6707 56

Y 1573 87

Z 15

Sijainti sanallisesti Ravattulan kylämän länsipuolella, Vanhan Ravattulantien pohjoispuolella. Koordinaatit ovat summittaiset.

Aiemmat tiedot Tark. N. Cleve 1940; Inv. A.-L. Hirviluoto 1954, s. 35.

Löytöhistoria Esineen löysi Mattilan talon isäntä, mv. Kalle Koskinen talonsa länsipuolella olevan pellon ja metsän rajasta. Miekka oli ollut täysipituinen, mutta kuokka oli katkaissut sen kahtia. Miekka oli löydettyessä kannon alla.

Kenttähavainnot Timo Sepänmaa on löytänyt paikan läheltä asuinpaikkalöytöjä (ks. Kohde 31)

Liitekartat 6, 30

21 Mahdollisen kiviesineen kappale

Alue	Ravattula
Kohteen nimi	Mattila
Löytönumero	TYA
Ajoitus	Kivikausi
Peruskartta	1043 12 Littoinen
X	6707 28
Y	1573 78
Z	
Sijainti sanallisesti	Vanhan Ravattulantien eteläpuolella, peltoalueella
Aiemmat tiedot	-
Löytöhistoria	Löytänyt Henrik Asplund savipellon pinnasta syksyllä 1985.
Kenttähavainnot	Liittynee T. Sepänmaan löytämiin asuinpaikkalöytöihin (ks. Kohde 25).
Liitekartat	6, 29

MUITA KOHTEITA JA HAVAINTOJA

Seuraavassa on lueteltu joukko ajaltaan ja luonteeltaan epämääräisiä kohteita, joita ei ole hyväksytty varsinaisten kiinteiden muinaisjäännösten joukkoon.

1. Kuusisto, Vuolahti, Palokallio

Betonista valettu kivijalka/sokkeli

Pk. 1043 11 Kuusisto $x=6696\ 53$ $y=1573\ 70$ $z=40-45$

Palokallion eteläreunalla, paikalle johtaa nurmegtunut, käyttämätön metsätie. Liittyy mahdollisesti sotien aikaiseen ilmapuolustukseen.

2. Kuusisto, Jullas, Kerrumi

Rakennuksen kivijalkoja

Pk. 1043 11 Kuusisto $x=6696\ 72$ $y=1574\ 22$ $z=25$

Ylen linkkitornin kaakkoispuolella, Vuolahdentien mutkasta n. 150 m koilliseen rakennuksen kivijalkoja, jotka nykyisin ovat kasvillisuuden peitossa. Paikka on vanhaa pihapiiriä, aivan pellon reunassa.

3. Vaarniemi, Vaarniemenkallio

Kivirakennelmia

Pk. 1043 11 Kuusisto $x=$ $y=$ $z=40-50$

Vaarniemen linkkitornista noin runsas 100 m länteen äskettäin rakennettu kekomainen/kartiomainen kiviröykkiö, halkaisijaltaan n. 3 m. Tästä edelleen länteen, kallioalueen länsiosassa kivirivejä ja ladelmia; ilmeisesti ollut lasten leikkipaikkana.

4. Rauhanlinna

Rakennuksen perustus

Pk. 1043 12 Littoinen $x=6700\ 16$ $y=1576\ 98$ $z=15$

Kallionpaljastumalla, pellon reunassa tasanne, jonka länsireunassa n. 10 m pitkä kivirivi; ilmeisesti rakennuksen perustuskiviä. Tasanne on nurmegtunut, osittain sammaleen alla. Lähellä kasvaa sikoangervoa.

5. Hulkkio, peltoalue

Kivikkoa

Pk. 1043 12 Littoinen $x=6700\ 90$ $y=1578\ 66$ $z=15-20$

Kaakkois-luoteissuuntainen matala kallionyppylä peltoalueen keskellä. Mäen päällystä on lähes kokonaan kivikon peitossa; kivet ovat ilmeisesti ympäröiviltä pelloilta tuotuja. Mäellä kasvaa mäntyä ja katajaa.

6. Hulkkio, Kylämäki

Kaiverrettu rengas kivessä

Pk. 1043 12 Littoinen $x=6700\ 98$ $y=1578\ 95$ $z=15-20$

Viljelijäntien mutkassa, tien pohjoispuolella n. 1,2 m x 1 m:n suuruinen maakivi, jonka korkeus on n. 70 cm. Kiveen on kaiverretty rengas, halkaisijaltaan n. 10 cm. Uran leveys on n. 1 1/2 cm. Kivi on mahdollisesti siirretty paikoilleen esim. tietä tehtäessä.
Valokuva TYA 22855.

7. Littoinen, Valoranta

Rajapyykki

Pk. 1043 12 Littoinen x=6703 19 y=1577 46 z=30

Lähes metsän keskellä, pienellä kallionpaljastumalla kivistä koottu neliömäinen rakennelma, jonka koko on n. 150 x 150 cm, korkeus n. 60 cm. Keskimäinen kivi on muita korkeampi ja siinä on poranjalkia. Kysymyksessä on tilusraja; kivessä on numero 315.

Valokuva TYA 22857.

8. Kausela, Kaltassuo, (Säiekuja-Karakatu)

Rajakivi

Pk. 1043 12 Littoinen x= y= z=

Kaarinantien ja Vanhan Littoistentien/Littoistenjärven välisessä metsämaastossa, lähellä Säiekujan ja Karakadun risteystä. Rajakivi, jonka numero on 918.

Valokuva TYA 22825.

9. Kausela, Kultanummi

Kaksi kivirinkiä

Pk. 1043 12 Littoinen x=6705 90 y=1575 46 z=50

Jouko Pukkilan ilmoitus kahdesta kiviringistä. Paikka on Kaarinantien itäpuolella, n. 30 m tiestä.

Paikalla on kaksi ikään kuin ringissä olevaa kehää, jotka kuitenkin tulkittiin luonnonmuodostelmiksi.

10. Kausela, entinen jalkapallokenttä

Kivetty lähde

Pk. 1043 12 Littoinen x=6706 30 y=1575 18 z=35

Tommi Salmisen Vanhalinnan vihjepuhelimeen tekemä ilmoitus, että Kauselan entisen jalkapallokentän eteläreunalla on ollut kivetty lähde. Nykyisin Kauselan urheilukenttää ei enää ole olemassa ja paikalla kulkee Kaarinantie. Kaarinantien itäpuolella, tiestä n. 10 m, metsänreunassa oli havaittavissa kuoppa, joka oli täytetty risuilla. Kiveystä kuopassa ei kuitenkaan voinut enää havaita.

11. Littoinen, Tähkää

Rakennuksen perustus

Pk. 1043 12 Littoinen x=6707 63 y=1575 42 z=20

Pellon reunassa, pienellä kalliopaljastumalla rakennuksen pohjakivet. Nykyisin paikka on sammaloitunut. Lisäksi Tähkäään tilan itäpuolisessa, melko harvahkoa puuta kasvavassa metsikössä on useita epämääräisiä kivikasoja, jotka kuitenkin vaikuttavat varsin uusilta.

12. Ravattula, Keetterinmäki-Suutela**Rajakivi**

Pk. 1043 12 Littoinen x=6707 91 y=1574 68 z=20-25

Ohikulkutien luoteispuolella peltoniemekkeessä, n. 5 m pellon reunasta, tiheää haapaa ja pihlajaa kasvavassa metsässä pystyssä seisova rajakivi. Kivessä on numerot 335; kiven pinta on jäkälöitynyt. Kysymyksessä on ilmeisesti Keetterinmäen ja Suutelan tilojen välinen rajakivi.

Valokuva TYA 22799.

1998

TYA 673

Kaarina Littoinen Tähkää

TYA 673

Luettelo löydöistä, jotka tallennettiin Kaarinan muinaisjäännösinventoinnin yhteydessä 19.8.1998. Inventointikertomus on diarioitu Turun yliopiston arkeologian oppiaineen topografiseen arkistoon (TYA).

1. Palanutta luuta 32,4 g
Useita paloja.
Inventointikohde 22.
Löytöpaikan koordinaatit: Peruskartta 1043 12 Littoinen
x= 6708 05
y= 1575 19
z= 25
2. Palanutta savea ja savitiivistettä 160 g
Useita paloja. Väri vaihtelee tumman harmaasta vaalean ruskeaan. Joissakin paloissa oksapainanteita. Joukossa yksi pala, jossa saattaa olla sekoitetta, mahdollisesti keramiikan pala, sekä muutamia kuonaantuneita paloja.
Inventointikohde 23.
Löytöpaikan koordinaatit: Peruskartta 1043 12 Littoinen
x= 6708 00
y= 1575 30
z= 30-35

KAARINAN MUINAISJÄÄNNÖSINVENTOINTI 1998

Musta/valkonegatiivit

Negatiivikoko 24 x 36

Kuvaajat: Kaisa Lehtonen ja Sanna Heinonen

TYA nro	KOHDE	SUUNTA	PVM
22791	Ravattula, Keetterinmäki, hautaraunio 1 Kaisa Lehtonen	idästä	10.8.
22792	Ravattula, Keetterinmäki, hautaraunio 1 Kaisa Lehtonen	etelästä	10.8.
22793	Ravattula, Keetterinmäki, hautaraunio 1 Kaisa Lehtonen	lännestä	10.8.
22794	Ravattula, Keetterinmäki, hautaraunio 2 Kaisa Lehtonen	etelästä	10.8.
22795	Ravattula, Keetterinmäki, raja-aita Kaisa Lehtonen	luoteesta	10.8.
22796	Ravattula, Keetterinmäki, aidan tolpan tukikivet Kaisa Lehtonen	ylhäältä	10.8.
22797	Ravattula, Keetterinmäki, kiviaidan dokumentointia Kaisa Lehtonen	koillisesta	10.8.
22798	Ravattula, Keetterinmäki, rajakivi kiviaidan päässä Kaisa Lehtonen	etelästä	10.8.
22799	Ravattula, Keetterinmäki, rajakivi (nro 335) Kaisa Lehtonen	kaakosta	11.8.
22800	Ravattula, Keetterinmäki, kuppikivikallio, kupit etualalla Kaisa Lehtonen	lounaasta	11.8.
22801	Ravattula, Keetterinmäki, kuppikivikallio, kupit ylhäältä Kaisa Lehtonen	lännestä	11.8.
22802	Ravattula, Suutela, kuppikivi Kaisa Lehtonen	lännestä	11.8.
22803	Ravattula, Uotila, kuppikivikallio, kupit ylhäältä Kaisa Lehtonen	koillisesta	11.8.
22804	Ravattula, Pähkinämäki, Kotometsä, hautaröykkiö Kaisa Lehtonen	lounaasta	13.8.
22805	Ravattula, Mattila, hautaröykkiö nro 1 Kaisa Lehtonen	lännestä	13.8.
22806	Ravattula, Mattila, hautaröykkiö nro 2 Kaisa Lehtonen	luoteesta	13.8.
22807	Ravattula, Mattila, hautaröykkiö nro 2 Kaisa Lehtonen	lännestä	13.8.
22808	Ravattula, Mattila, kuppikivi pellon keskellä Kaisa Lehtonen	pohjoisesta	13.8.
22809	Littoinen, Tähkäpää, koekuoppa Kaisa Lehtonen	ylhäältä	17.8.
22810	Littoinen, Tähkäpää, koekuopan sijainti kehän keskellä Kaisa Lehtonen	pohjoisesta	17.8.
22811	Littoinen, Tähkäpää, koekuoppa Kaisa Lehtonen	lounaasta	17.8.
22812	Hulkkio, Tikka, hautaraunio 2 Kaisa Lehtonen	lännestä	20.8.
22813	Hulkkio, Tikka, hautaraunio 1, takana E18-moottoritie Kaisa Lehtonen	lounaasta	20.8.
22814	Hulkkio, Niitty, rakennelma B	lännestä	20.8.

22815	Kaisa Lehtonen Hulkkio, Niitty, rakennelma B Kaisa Lehtonen	pohjoisesta	20.8.
22816	Hulkkio, Niitty, rakennelma B Kaisa Lehtonen	pohjoisesta	20.8.
22817	Hulkkio, Niitty, rajamerkki Kaisa Lehtonen	pohjoisesta	20.8.
22818	Voivala, Laine, hautaraunio Sanna Heinonen	luoteesta	20.8.
22819	Voivala, Kaukonen, hautaraunio Sanna Heinonen	kaakosta	20.8.
22820	Voivala, Kaukonen, hautaraunio Sanna Heinonen	kaakosta	20.8.
22821	Hulkkio, Ahtikivi, hautaraunio Sanna Heinonen	eteläkaakosta	20.8.
22822	Hulkkio, Ahtikivi, hautaraunio Sanna Heinonen	lounaasta	20.8.
22823	Voivala, Kekola, hautaraunio/pirunpelto? Sanna Heinonen	kaakosta	20.8.
22824	Voivala, Kekola, hautaraunio/pirunpelto? Sanna Heinonen	kaakosta	20.8.
22825	Kausela, Kalttassuo, Säiekuja-Karakatu, rajakivi (nro 918) Sanna Heinonen		28.8.
22826	Ylilemu, Sauhuvuori, hautaraunio Sanna Heinonen	lounaasta	1.9.
22827	Ylilemu, Sauhuvuori, hautaraunio Sanna Heinonen	lännestä	1.9.
22828	Ylikylä, Nummela, hautaraunio Sanna Heinonen	idästä	1.9.
22829	Ylikylä, Nummela, hautaraunio Sanna Heinonen	lounaasta	1.9.
22830	Ravattula, Ristimäki, peltoraunio/luonnonmuodostelma? Sanna Heinonen	idästä	2.9.
22831	Littoinen, Muikunvuori, kiviaita Sanna Heinonen	lounaasta	4.9.
22832	Littoinen, Muikunvuori, kiviaita Sanna Heinonen	koillisesta	4.9.
22833	Littoinen, Muikunvuori, kuppikivi Sanna Heinonen	luoteesta	4.9.
22834	Littoinen, Muikunvuori, kuppikivi Sanna Heinonen	etelästä	4.9.
22835	Ravattulan kylämäki, yleiskuva, kuvattu Muikunvuoren laelta. Sanna Heinonen	kaakosta	4.9.
22836	Ravattula, Keetterinmäki, yleiskuva, kuvattu Muikun- vuoren laelta. Sanna Heinonen	etelästä	4.9.
22837	Aurajokilaaksoa Turkuun päin, kuvattu Muikunvuoren laelta. Sanna Heinonen	kaakosta	4.9.
22838	Ravattula, Ristimäki, yleiskuva, kuvattu Muikunvuoren laelta. Sanna Heinonen	kaakosta	4.9.
22839	Ravattula Ristimäki + kylämäki, kuvattu Muikunvuoren laelta. Sanna Heinonen	kaakosta	4.9.
22840	Ravattulan kylämäki, kuvattu Muikunvuoren laelta. Kaisa Lehtonen	kaakosta	4.9.
22841	Aurajokilaaksoa Turkuun päin, kuvattu Muikunvuoren laelta. Sanna Heinonen	idästä	4.9.

22842	Littoinen, Muikunvuori, kuppikivi Sanna Heinonen	kaakosta	4.9.
22843	Littoinen, Muikunvuori, kuppikivi Sanna Heinonen	kaakosta	4.9.
22844	Littoinen, Pompo, talon perustuskiviä? Sanna Heinonen	lounaasta	4.9.
22845	Vaarniemi, Vaarniemenkallio, hautaraunio Kaisa Lehtonen	lännestä	17.9.
22846	Vaarniemi, Vaarniemenkallio, hautaraunio Kaisa Lehtonen	kaakosta	17.9.
22847	Kuusisto, Rövarholm, luolaan johtava käytävä laiturilta kuvattuna. Kaisa Lehtonen	lännestä	21.9.
22848	Kuusisto, Finnby, Länsitalo, yleiskuva, tomtning, kiviröykkiö vasemmassa reunassa. Kaisa Lehtonen	koillisesta	24.9.
22849	Kuusisto, Finnby, Länsitalo, tomtning Kaisa Lehtonen	lännestä	24.9.
22850	Kuusisto, Finnby, Länsitalo, tomtning, Kaisa Lehtonen	lännestä	24.9.
22851	Kuusisto, Finnby, Länsitalo, tomtning Kaisa Lehtonen	kaakosta	24.9.
22852	Kuusisto, Munkken kartano, kalliopiirros Kaisa Lehtonen	lännestä	24.9.
22853	Alalemu, Sarapisto, kivipöytä Kaisa Lehtonen	lounaasta	25.9.
22854	Hulkio, Kylämäki, holvikellari Kaisa Lehtonen	idästä	29.9.
22855	Hulkio, Kylämäki, rengaskaiverrus kivessä Kaisa Lehtonen	etelästä	29.9.
22856	Ladjakoski, Yliskoski, kivisilta Kaisa Lehtonen	etelästä	29.9.
22857	Littoinen, Valoranta, rajamerkki Kaisa Lehtonen	etelästä	29.9.
22858	Ravattula, Ristimäki, ruumiskalmisto, yleiskuva, takana kylämäki. Kaisa Lehtonen	etelästä	2.10.
22859	Ravattula, Ristimäki, ruumiskalmisto, yleiskuva, takana kylämäki. Kaisa Lehtonen	lounaasta	2.10.
22860	Ravattula, Ristimäki, ruumiskalmisto, yleiskuva, edessä kuppikivi. Kaisa Lehtonen	lännestä	2.10.
22861	Littoinen, Tähkäpää, kalmisto, kivikehä Kaisa Lehtonen	idästä	5.10.
22862	Littoinen, Tähkäpää, kalmisto, kivikehä Kaisa Lehtonen	koillisesta	5.10.
22863	Littoinen, Tähkäpää, kalmisto, kivikehää Kaisa Lehtonen	luoteesta	5.10.
22864	Rauhanlinna, Aallonmäki, yleiskuva Kaisa Lehtonen	luoteesta	5.10.
22865	Littoinen, Kylä, kivivalli Kaisa Lehtonen	kaakosta	5.10.
22866	Kuusisto, Finnby, Länsitalo, läntinen kivirivi Kaisa Lehtonen	etelästä	9.10.
22867	Littoinen, Tähkäpää, kalmisto, kivikehä Kaisa Lehtonen	idästä	13.10.
22868	Ravattula, Kylämäki, yleiskuva Hämeentielle päin Kaisa Lehtonen	idästä	13.10.
22869	Ravattula, Rantatöyräs, kivikautisen asuinpaikan	luoteesta	13.10.

	ympäristöä. Kaisa Lehtonen		
22870	Aurajokilaakson kulttuurimaisemaa Ohikulkutieltä katsottuna. Kaisa Lehtonen	kaakosta	13.10.
22871	Aurajokilaakson kulttuurimaisemaa Ohikulkutieltä katsottuna. Kaisa Lehtonen	kaakosta	13.10.
22872	Ladjakoski, Ylikoski, kylänpaikka, yleiskuva Kaisa Lehtonen	länneestä	21.10.
22873	Ladjakoski, Ylikoski, kylänpaikka, yleiskuva Kaisa Lehtonen	länneestä	21.10.
22874	Hulkkio, Kylämäki, yleiskuva Kaisa Lehtonen	länneestä	21.10.
22875	Hulkkio, Kylämäki, yleiskuva Kaisa Lehtonen	luoteesta	21.10.
22876	Rauhanlinna, Aallonmäki, yleiskuva Kaisa Lehtonen	lounaasta	21.10.
22877	Ladjakoski, Ylikoski, kivilta ja kylänpaikka Kaisa Lehtonen	lounaasta	21.10.
22878	Littoinen, Pompo, kiviaita Kaisa Lehtonen	kaakosta	21.10.
22879	Littoinen, Pompo, kiviaita Kaisa Lehtonen	luoteesta	21.10.

KAARINAN MUINAISJÄÄNNÖSINVENTOINTI 1998

Diapositiivit

Negatiivikoko 24 x 36

Kuvaajat: Kaisa Lehtonen ja Sanna Heinonen

TYA nro	KOHDE	SUUNTA	PVM
294:1	Ravattula, Keetterinmäki, raunio 1 Sanna Heinonen	pohjoisesta	10.8.
294:2	Ravattula, Keetterinmäki, raunio 1 Sanna Heinonen	lännestä	10.8.
294:3	Ravattula, Keetterinmäki, raunio 2 Sanna Heinonen	etelästä	10.8.
294:4	Ravattula, Keetterinmäki, raja-aita Sanna Heinonen	luoteesta	10.8.
294:5	Ravattula, Keetterinmäki, raja-aita Sanna Heinonen	pohjoisesta	10.8.
294:6	Ravattula, Keetterinmäki, kuppikivikallio Sanna Heinonen	lounaasta	11.8.
294:7	Ravattula, Keetterinmäki, kuppikivikallio, ylhäältä kuvattuna. Sanna Heinonen	lännestä	11.8.
294:8	Ravattula, Suutela, kuppikivi Sanna Heinonen	pohjoisesta	11.8.
294:9	Ravattula, Pähkinämäki, Kotometsä, hautaröykkiö Sanna Heinonen	lännestä	13.8.
294:10	Ravattula, Pähkinämäki, Kotometsä, hautaröykkiö Sanna Heinonen	pohjoisesta	13.8.
294:11	Ravattula, Mattila, röykkiö nro 1 Sanna Heinonen	luoteesta	13.8.
294:12	Ravattula, Mattila, röykkiö nro 2 Sanna Heinonen	luoteesta	13.8.
294:13	Ravattula, Mattila, röykkiö nro 2 Sanna Heinonen	etelästä	13.8.
294:14	Ravattula, Mattila, peltosaareke, jossa on mahdollinen kuppikivi. Sanna Heinonen	lännestä	13.8.
294:15	Ravattula, Mattila, mahdollinen hautaröykkiö Sanna Heinonen	pohjoisesta	13.8.
294:16	Ravattula, Mattila, kuppikivi pellon keskellä Sanna Heinonen	pohjoisesta	13.8.
294:17	Ravattula, Mattila, kuppikivi ja röykkiömetsä Sanna Heinonen	idästä	13.8.
294:18	Littoinen, Tähkäpää, koekuoppa Sanna Heinonen	kaakosta	17.8.
294:19	Hulkkio, Tikka, raunio 2 Sanna Heinonen	idästä	20.8.
294:20	Hulkkio, Tikka, raunio 2 Sanna Heinonen	koillisesta	20.8.
294:21	Hulkkio, Tikka, raunio 1 Sanna Heinonen	idästä	20.8.
294:22	Hulkkio, Tikka, raunio 1 Sanna Heinonen	lounaasta	20.8.
294:23	Hulkkio, Tikka, raunio 1 Sanna Heinonen	lounaasta	20.8.
294:24	Hulkkio, Niitty, rakennelma B	pohjoisesta	20.8.





294:25	Sanna Heinonen Hulkio, Niitty, rakennelma A Sanna Heinonen	etelästä	20.8.
294:26	Voivala, Laine, hautaraunio Kaisa Lehtonen	idästä	20.8.
294:27	Voivala, Laine, hautaraunio Kaisa Lehtonen	luoteesta	20.8.
294:28	Voivala, Laine, hautaraunio Kaisa Lehtonen	pohjoisesta	20.8.
294:29	Voivala, Kaukonen, hautaraunio Kaisa Lehtonen	kaakosta	20.8.
294:30	Voivala, Kaukonen, hautaraunio Kaisa Lehtonen	lounaasta	20.8.
294:31	Hulkio, Ahtikivi, hautaraunio Kaisa Lehtonen	etelästä	20.8.
294:32	Hulkio, Ahtikivi, hautaraunio Kaisa Lehtonen	luoteesta	20.8.
294:33	Hulkio, Ahtikivi, hautaraunio Kaisa Lehtonen	lounaasta	20.8.
294:34	Voivala, Kekola, hautaraunio/pirunpelto? Kaisa Lehtonen	kaakosta	20.8.
294:35	Voivala, Kekola, hautaraunio/pirunpelto? Kaisa Lehtonen	koillisesta	20.8.
294:36	Voivala, Kekola, hautaraunio/pirunpelto? Kaisa Lehtonen	kaakosta	20.8.
294:37	Vanhalinna, TV-haastattelu Sanna Heinonen		29.8.
294:38	Vanhalinna, TV-haastattelu Sanna Heinonen		29.8.
294:39	Ylilemu, Sauhuvuori, hautaraunio Kaisa Lehtonen	idästä	1.9.
294:40	Ylilemu, Sauhuvuori, hautaraunio Kaisa Lehtonen	luoteesta	1.9.
294:41	Ylilemu, Sauhuvuori, hautaraunio Kaisa Lehtonen	lounaasta	1.9.
294:42	Näkymä Sauhuvuoren laelta Pitkäsalmelle päin Kaisa Lehtonen	idästä	1.9.
294:43	Ylikylä, Nummela, hautaraunio Kaisa Lehtonen	idästä	1.9.
294:44	Ylikylä, Nummela, hautaraunio Kaisa Lehtonen	luoteesta	1.9.
294:45	Ravattula, Ristimäki, peltoraunio Kaisa Lehtonen	luoteesta	2.9.
294:46	Littoinen, Muikunvuori, kiviaita Kaisa Lehtonen	koillisesta	4.9.
294:47	Littoinen, Muikunvuori, kiviaita Kaisa Lehtonen	lounaasta	4.9.
294:48	Littoinen, Muikunvuori, kiviaita Kaisa Lehtonen	luoteesta	4.9.
294:49	Littoinen, Muikunvuori, kiviaita Kaisa Lehtonen	pohjoisesta	4.9.
294:50	Littoinen, Muikunvuori, kuppikivi Kaisa Lehtonen	ylhäältä	4.9.
294:51	Littoinen, Muikunvuori, kuppikivi Kaisa Lehtonen	etelästä	4.9.

294:52	Littoinen, Muikunvuori, kuppikivi Kaisa Lehtonen	koillisesta	4.9.
294:53	Ravattulan kylämäki Muikunvuoren laelta kuvattuna. Kaisa Lehtonen	kaakosta	4.9.
294:54	Ravattula, Ristimäki Muikunvuoren laelta kuvattuna. Kaisa Lehtonen	idästä	4.9.
294:55	Ravattulan Keetterinmäki Muikunvuoren laelta kuvattuna. Kaisa Lehtonen	etelästä	4.9.
294:56	Aurajokilaakson kulttuurimaisemaa Turkuun päin Muikunvuoren laelta kuvattuna. Kaisa Lehtonen	idästä	4.9.
294:57	Ravattulan kylämäki Muikunvuoren laelta kuvattuna. Kaisa Lehtonen	kaakosta	4.9.
294:58	Littoinen, Pompo, talon perustuskiviä Kaisa Lehtonen	lounaasta	4.9.
294:59	Littoinen, Pompo, talon perustuskiviä Kaisa Lehtonen	lounaasta	4.9.
294:60	Vaarniemi, Vaarniemenkallio, hautaraunio Kaisa Lehtonen	lännestä	17.9.
294:61	Vaarniemi, Vaarniemenkallio, hautaraunio Kaisa Lehtonen	kaakosta	17.9.
294:62	Kuusisto, Rövarholm, luolaan johtava käytävä laiturilta katsottuna. Kaisa Lehtonen	lännestä	21.9.
294:63	Kuusisto, Finnby, Länsitalo, tomtning, yleiskuva Kaisa Lehtonen	koillisesta	24.9.
294:64	Kuusisto, Finnby, Länsitalo, tomtning Kaisa Lehtonen	pohjoisesta	24.9.
294:65	Kuusisto, Finnby, Länsitalo, tomtning Kaisa Lehtonen	kaakosta	24.9.
294:66	Kuusisto, Munkken kartano, kalliopiirros Kaisa Lehtonen	lännestä	24.9.
294:67	Alalemu, Sarapisto, kivipöytä Kaisa Lehtonen	lounaasta	25.9.
294:68	Ladjakoski, Ylikoski, kivisilta Kaisa Lehtonen	etelästä	25.9.
294:69	Ravattula, Ristimäki, ruumiskalmisto, yleiskuva Kaisa Lehtonen	etelästä	2.10.
294:70	Ravattula, Ristimäki, ruumiskalmisto, yleiskuva Kaisa Lehtonen	lounaasta	2.10.
294:71	Ravattula, Ristimäki, ruumiskalmisto, yleiskuva Kaisa Lehtonen	lännestä	2.10.
294:72	Littoinen, Tähkäpää, kalmisto Kaisa Lehtonen	idästä	5.10.
294:73	Littoinen, Tähkäpää, kalmisto Kaisa Lehtonen	koillisesta	5.10.
294:74	Littoinen, Tähkäpää, kalmisto Kaisa Lehtonen	luoteesta	5.10.
294:75	Littoinen, Tähkäpää, kalmisto Kaisa Lehtonen	idästä	13.10.
294:76	Rauhanlinna, Aallonmäki, yleiskuva Kaisa Lehtonen	koillisesta	5.10.
294:77	Kuusisto, Finnby, Länsitalo, kivivalli Kaisa Lehtonen	etelästä	9.10.
294:78	Yleiskuva Tähkäpään tilalta Hämeentielle päin Kaisa Lehtonen	idästä	13.10.
294:79	Yleiskuva Tähkäpään tilalta Hämeentielle päin	idästä	13.10.





294:80	Kaisa Lehtonen Ravattula, Rantatöyräs, kivikautisen asuinpaikan ympäristöä. Kaisa Lehtonen	luoteesta	13.10.
294:81	Yleiskuva Ravattulan Keetterinmäelle päin Ohikulkutieltä kuvattuna. Kaisa Lehtonen	etelästä	13.10.
294:82	Yleiskuva Ravattulan kylämäelle päin Ohikulkutieltä kuvattuna. Kaisa Lehtonen	kaakosta	13.10.
294:83	Hulkkio, Kylämäki, holvikellari Kaisa Lehtonen	koillisesta	21.10.
294:84	Hulkkio, Kylämäki, yleiskuva Kaisa Lehtonen	lännestä	21.10.
294:85	Hulkkio, Kylämäki, yleiskuva Kaisa Lehtonen	luoteesta	21.10.
294:86	Rauhanlinna, Aallonmäki, yleiskuva Kaisa Lehtonen	lounaasta	21.10.
294:87	Ladjakoski, Kylämäki, yleiskuva Kaisa Lehtonen	lännestä	21.10.
294:88	Ladjakoski, Kylämäki, yleiskuva Kaisa Lehtonen	lounaasta	21.10.
294:89	Littoinen, Kylä, (Keijukatu), kivivalli Kaisa Lehtonen	kaakosta	21.10.
294:90	Littoinen, Kylä, (Keijukatu), kivivalli Kaisa Lehtonen	luoteesta	21.10.
294:91	Littoinen, Pompo, kiviaitus Kaisa Lehtonen	pohjoisesta	21.10.
294:92	Littoinen, Pompo, kiviaitus Kaisa Lehtonen	koillisesta	21.10.
294:93	Littoinen, Pompo, kiviaitus Kaisa Lehtonen	kaakosta	21.10.
294:94	Littoinen, Pompo, kiviaitus Kaisa Lehtonen	luoteesta	21.10.

KAARINAN MUINAISJÄÄNNÖSINVENTOINTI 1998 VALOKUVAT

Valokuvaajat Kaisa Lehtonen ja Sanna Heinonen







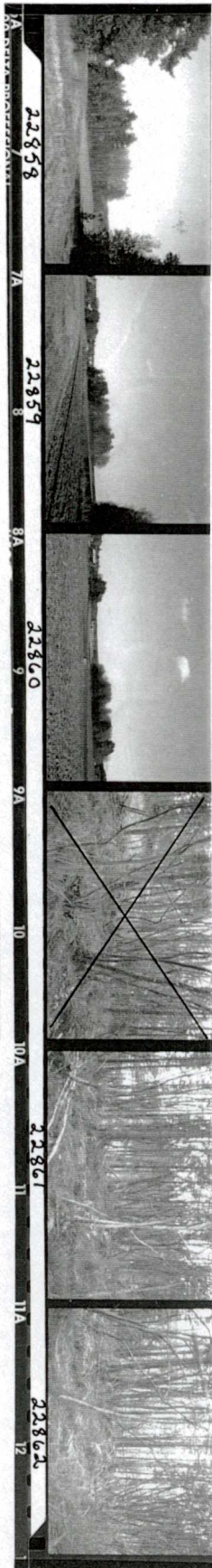
KAARINAN MUINAISJÄÄNNÖSINVENTOINTI 1998
VALOKUVAT
Valokuvaajat Kaisa Lehtonen ja Sanna Heinonen




KAARINAN MUINAISJÄÄNNÖSINVENTOINTI 1998

VALOKUVAT

Valokuvaajat Kaisa Lehtonen ja Sanna Heinonen



KAARINAN MUINAISJÄÄNNÖSINVENTOINTI 1998
VALOKUVAT
Valokuvaajat Kaisa Lehtonen ja Sanna Heinonen



KORISTO, MYLLYMÄKI***Mahdollinen kalmisto t. asuinpaikka*****PERUSTIEDOT****Inventointinumero**

Kunta	Kaarina	Alue	Koristo
Kohteen nimi	Myllymäki	Kohteen laji	Mahdollinen kalmisto t. asuinpaikka
Luokka	II	Ajoitus	Esihistoriallinen aika/Rautakausi ?
Lukumäärä			
Inventoiija, inv.aika	Kaisa Lehtonen		

SIJAINITIEDOT

Peruskartta 1034 11 Kuusisto

X 6699 52

Y 1574 85

Z 15

Sijainti sanallisesti Kartanontien pohjoispuolella, Myllymäen lounaispuolella olevalla peltosaarekkeella. Kohteen länsipuolella on uusi asuinalue, itäpuolella Koriston aitat.

TILA- JA OMISTAJATIEDOT

Kylä Koristo

Tila Rno (Koristo 1:325)

Omistaja Kaarinan kaupunki

Osoite Tilanumero ei ole enää voimassa, koska kaupunki on lohkonnut tilan pieniin tontteihin.

Puhelin

Kiinteistötunnus

AIEMMAT TUTKIMUKSET JA LÖYDÖT

Inventoinnit -

Tarkastukset -

Kaivaukset -

Aiemmat löydöt -

INVENTOINTI 1998

Liitekartat Liite 1.2.

Negatiivit -

Diat -

Inventointilöydöt TYA 674

Ympäristö ja maasto Pieni kalliainen peltosaareke peltoalueen keskellä. Mäellä kasvaa muutama suuri mänty. Saarekkeen luoteis-pohjoispuolitse kulkee polku.

Kohteen kuvaus Mäellä kasvoi runsaasti sikoangervoa, joten kaivoin paikalle muutamia koekuoppia. Yhdestä koekuopasta löytyi kaksi pientä palasta mahdollisesti rautakauden keramiikka; muita löytöjä ei tullut. Maaperä koekuopissa oli multavaa ja savensekaista.

Kunto -

Kohteen laajuus -

Lähistön mj:set -

Luokitusehdotus II Selvitettävä kohteen luonne.

Suojelu -

Maankäyttösuunn. Kaarinan kaupunki on ilmeisesti tontittanut koko lähiympäristön. Peltosaareke on vielä erillään varsinaisesta asuinalueesta, mutta lähitulevaisuudessa se on vaarassa jäädä rakentamisen alle.

Huomioita/lisätietoja -



KAARINAN MUINAISJÄÄNNÖSINVENTOINTI 1998

KAARINA, KORISTO, MYLLYMÄKI

Ote peruskartasta 1043 11 Kuisisto (1994)

MK 1:20 000

1998

TYA 674

Kaarina Koristo (Myllymäki)

TYA 674

Luettelo löydöistä, jotka tallennettiin Kaarinan muinaisjäännösinventoinnin yhteydessä syksyllä 1998. Inventointikertomus on diarioitu Turun yliopiston arkeologian oppiaineen topografiseen arkistoon (TYA).

1. Keramiikkaa

2 kpl

1,1 g

Kaksi palaa mahdollista esihistoriallista (rautakautista?) keramiikkaa. Väri tumman ruskea ja harmaa.

Löytöpaikan koordinaatit: Peruskartta 1043 11 Kuusisto

x=6699 52

y=1574 85

z=15