

M
Kivi- (pronssi)kautisia
asuinpaikkalöylyjä
Nakkilassa,
länellä NoFinmäkeä.

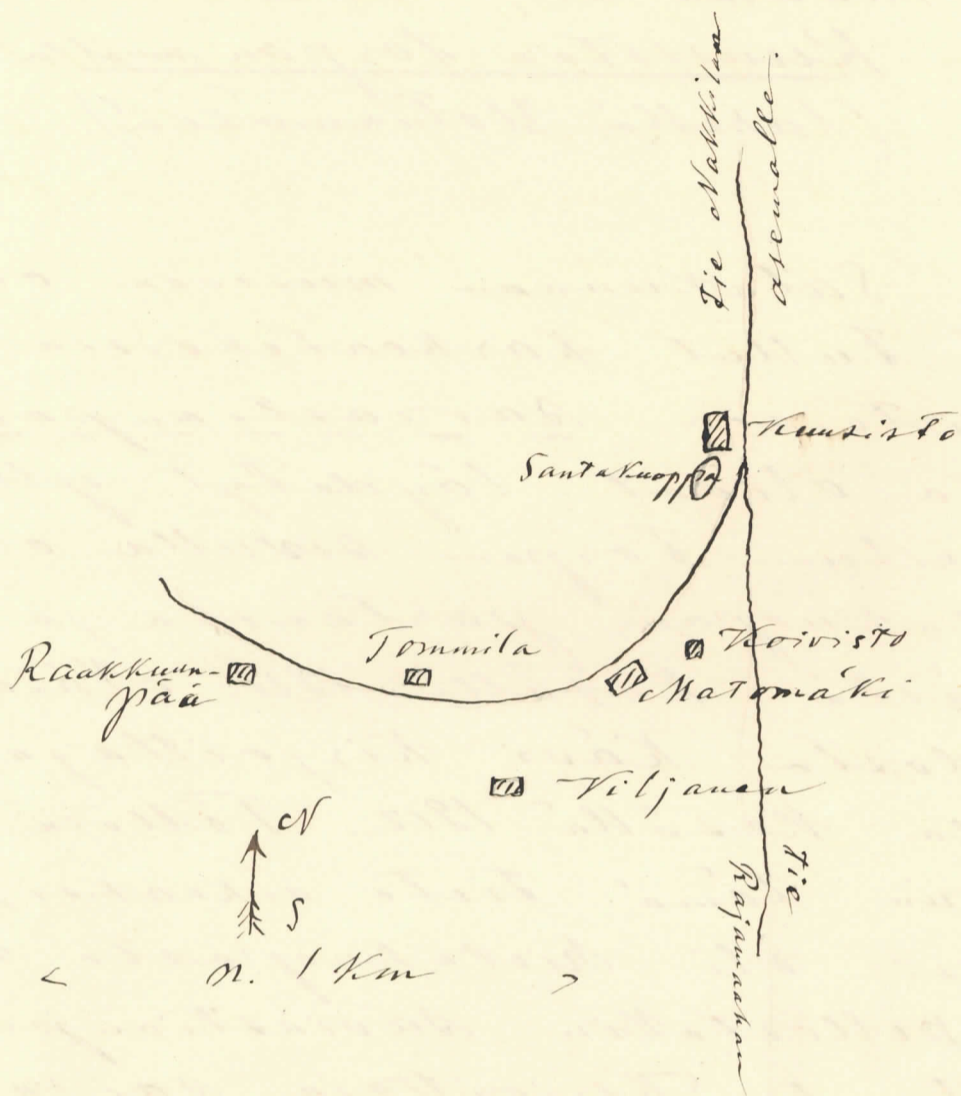
Kaivellat
J. Silio
5/vii/1912.

Kivi. (pronssi?) kautisia asuinpatka-
löytöjä Nakkilan pitäjän,
Tattaran kl., Väkan. Teinin H.
Keusiston torpan maalla
(lähellä Uotimäkeä).

Satakunnan museoon oli v.
1911 tulleet karkeatekoisia ja
koristeisia saviastianpalasia,
jotka olivat löydettyt yllä-
mainitun torpan sivulla olevan
santakuopan partaasta ja vie-
remässä kesällä 1911. Näiden
jokdosta kävi kirjoittaja pai-
kalla kesällä 1912. Tällöin to-
dettiin tämä tieto oikeaksi; li-
säksi oli nietakuopasta n. 25 m.
W pellostakin saviastianpalasia
löytyneet. Kirjoittaja sai näitä
itännältä pari palasta (H. M.
6126:36), jotka olivat löytyneet
4: nelta saralta aidasta l. nieta-
kuopasta lukiin. Kun ne saven-
laadulta muistuttavat sekä
Uotimäen kivikautisia että maini-
tun torpan läheltä pronssikau-
disesta rauniosta löydettyjä
saviastianpalasia, ei niiden iäs-
tä voi toistaiseksi mitään var-
maa väittää.

Torppa sijaitsee noin 1 km.
päässä Uotimäen Rajamaasta
N. suuntaan ja Viljaseen,

Matomäen ynnä Tommitan Torp-
pään kohdalta ehkä 300 m. et.



Kuusiston
Torpasta SW
suuntaan on
viljeltyä laa-
keata savi-
notkon, jon-
ka alimmalla
kohdalla vain
on ruoppaa
l. Turvemuo-
dosta
ehkä kartte-
lin vahvu-
delta. Ei
muullakaan
puolella ole
turvotta ta-
vattavana

lähempänä kuin n. 1 km. päästä
itään päin, laajalla Kokenmäen
joen aukealla. Seudusta ei voi
sitä olettaa mitään järveä
eikä suurempaa vettä olleen
sen jälkeen kuin meri vetäy-
tyi näiltä seuduille pois. Sillä
ei siis näytä olleen myöskään
merkitystä kalattukseen näk-
den, vaan on se maanvilje-
lyspäikäksi katsottava Kivi-
Kaudelta asti ja Kokenmäen
ynnä läheisten seutujen

asutusalueeseen kuuluvaksi,
Pienellainen Koekaitaus
mainitun kirkonkujan laidalla
osotti köyhäiä ja heikkoja,
n. 10-20 ihm. vahvuisia kulttuurin-
kerrosta, joten paikalla ei
näytä kaurimmia asutettuna.
Joku palanut muusiru ja joku
kvarterinpalauon löytyi kai-
vauksesta.

J. K. L.

Nakkilan pitäjän

Tattaran kylän Matomäen kulmakunnan
Ojalan talon metsässä oleva kivirouk-
kio. H.M. 5793.

Karttaluonnos.
A. Hackman 1911.

O j a l a n m e t s ä

O j a l a n t a l o n

m e t s ä

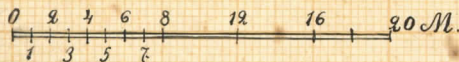
y o k e l a n

t a l o n

p e l t o



kiviroukkio



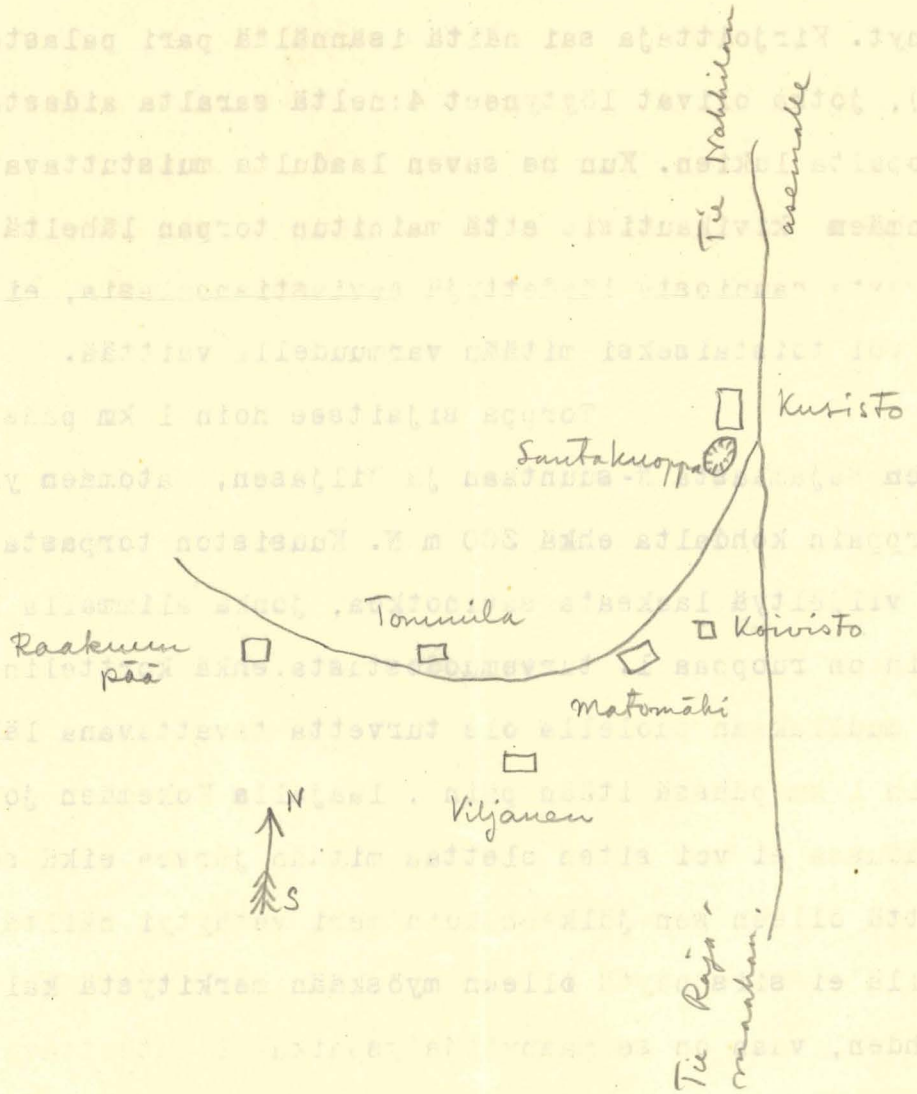
Kivi- (pronssi-?) kautisia asuinpaikkalöytöjä Nakkilan pitä-
jän, Tattaran kylän Vähän-Teinin tl Kuusiston torpan maalta.

Satakunnan museoon oli v. 1911 tullut kar-
keatekoisia saviastianpalasia , jotka olivat löydettyt yllä-
mainitun torpan sivulla olevan santakuopan partaasta ja vie-
remästä kesällä 1911. Näiden johdosta kävi kirjoittaja paikal-
la kesällä 1912. Tällöin todettiin tämä tieto oikeaksi, lisäk-
si oli hietakuopasta n.25 m W pellostakin saviastianpalasia löy-
tynyt. Kirjoittaja sai näitä isännältä pari palasta (HM 6126:
36), jotka olivat löytyneet 4:neltä saralta aidasta l. hietä-
kuopalta lukien. Kun ne saven laadulta muistuttavat sekä Uo-
tinmäen kivi-kautisia että mainitun torpan läheltä pronssikau-
tisesta rauniosta löydettyjä saviastianpalasia, ei niiden iäs-
tä voi toistaiseksi mitään varmuudella väittää.

Torppa sijaitsee noin 1 km päässä Uotin-
mäen Rajamaasta N-suuntaan ja Wiljasen, Matomäen ynnä Tommilan
torppain kohdalta ehkä 300 m N. Kuusiston torpasta SW suuntaan
on viljeltyä laakeata savinotkoa, jonka alimmalla kohdalla
vain on ruoppaa l. turvemuodostusta ehkä korttelin vahvuudelta.
Ei muullakaan puolella ole turvetta tavattavana lähempänä kuin
noin 1 km päässä itään päin , laajalla Kokemäen joen aukealla.
Seudussa ei voi siten olettaa mitään järveä eikä suurempaa
vettä olleen sen jälkeen kuin meri vetäytyi näiltä seuduin pois.
Sillä ei siis näytä olleen myöskään merkitystä kalastukseen
nähdessä, vaan on se maanviljelyspaikaksi katsottava kivi-kaudel-
ta asti ja Uotinmäen ynnä läheisten seutujen asutusalueeseen
kuuluvaksi.

Pienellainen koekaivaus mainitun hietakuopan laidalla osotti köyhää ja heikkoa, n. 10 - 20 sm. vahvuista kulttuurikerrosta, joten paikalla ei näytä kauvemmin asuskelun. Joku palanut luunsiru ja joku kvartssinpalanen löytyi kaivauksesta.

J. Ailio.



Nakkila - Kuusisto

Kj. 8135-52

NM 6126:36

10277